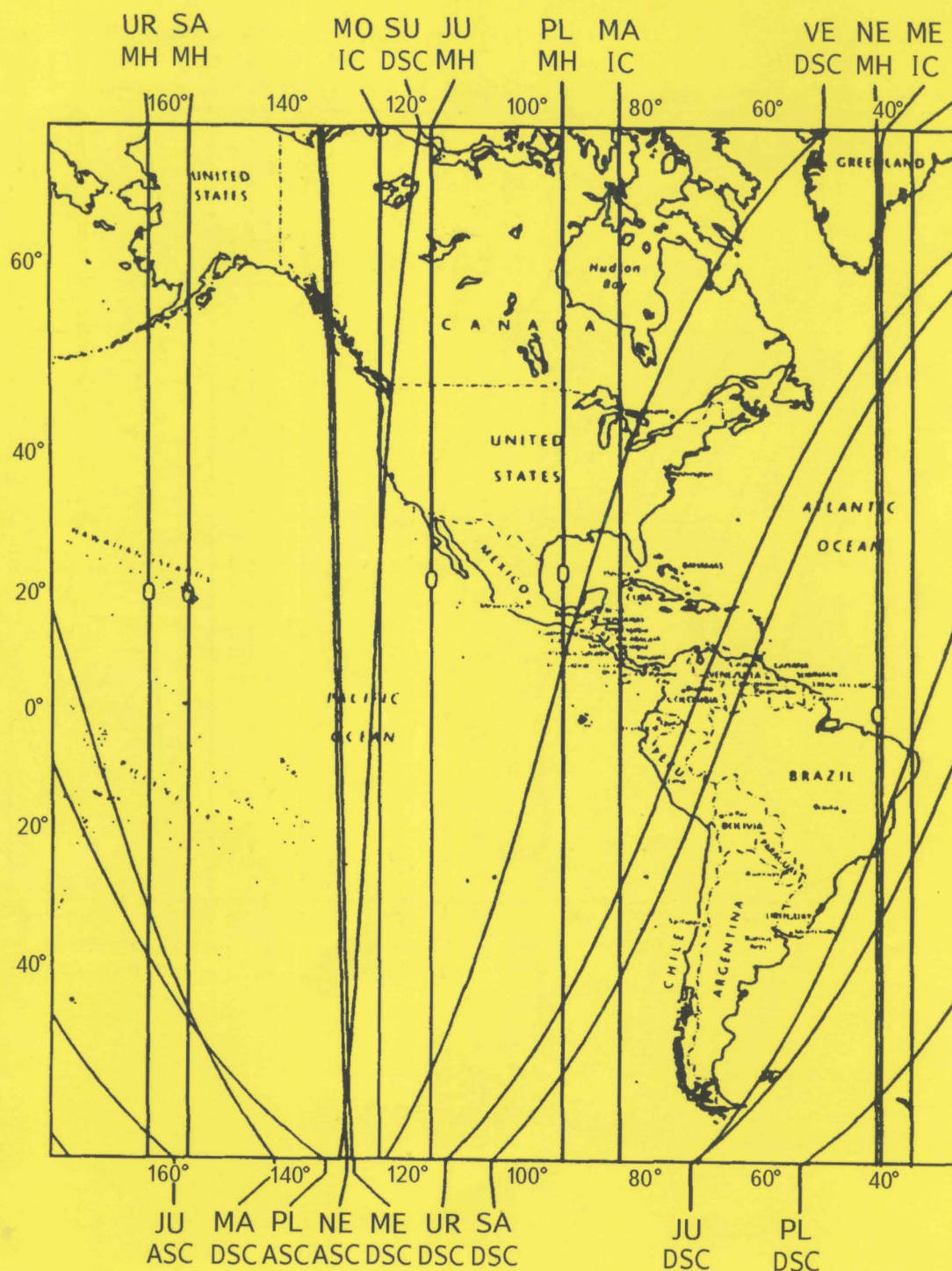


Дэвид Медоуз

Что – Где – Когда в мире с Астрокартографией



Оглавление

Введение	3
----------------	---

Основные техники

Глава 1. Что такое Астрокартография	6
Глава 2. Астрокартографическая карта	9
Глава 3. Интерпретация астрокартографической карты	47
Глава 4. Астрокартография в действии	58
Глава 5. Циклокартография	73

Усовершенствованные техники

Глава 6. Астрокартографическая карта солнечного возвращения	97
Глава 7. Астрокартографические дирекции солнечной дуги	111
Глава 8. Астрокартография и синастрии	120
Глава 9. Астрокартография и мунданная астрология	149
Глава 10. Астрокартография и ректификация	230
Глава 11. Личный опыт	245

Приложение	290
1. Как рассчитывать линии для Астрокартографической карты	290
2. Как вычислять параны	297
3. Компьютерное обеспечение для Астрокартографии	298

Введение

Астрокартография — это удивительно точная астрологическая техника, которую понимают в деталях лишь немногие астрологи. Однако, используя все технические приемы, которые включает в себя Астрокартография, человек получает возможность изменить свою жизнь к лучшему.

Всякий раз когда я опробую новую астрологическую технику, я всегда начинаю с ее использования в моей натальной карте и, если результаты оказываются благоприятными, применяю эту технику к картам известных мне людей. Но, если какая-то техника не работает в моей натальной карте, я уже не рассматриваю ее дальше.

Когда я впервые узнал о технике Астрокартографии, я решил опробовать ее сам. Я приобрел свою индивидуальную астрокартографическую карту и не мог поверить, насколько она оказалась точна. Увидев эффективность Астрокартографии в моей жизни, я решил узнать как можно больше об этой астрологической технике (это было в 1983 г.), но я не нашел по ней никакого другого материала, помимо предоставленного с астрокартографической картой.

В марте 1986 года изобретатель Астрокартографии, американский астролог Джим Льюис, провел семинар по Астрокартографии в Лондоне. Этот двухдневный семинар стал поворотной точкой в моей жизни. Я применял к себе различные техники Астрокартографии, и в результате моя жизнь полностью изменилась.

После посещения этого семинара я стал специализироваться в Астрокартографии. Мое вовлечение в Астрокартографию стало более значимым, когда Джим Льюис предложил мне стать его представителем в Великобритании. Я принял это предложение без колебаний.

Я читал лекции по Астрокартографии разным астрологическим группам в Великобритании. Мои лекции всегда хорошо принимались астрологами, и в результате сотни астрологов решили приобрести собственные астрокартографические карты. Но все эти астрологи задавали мне стандартный вопрос о том, как они могут побольше узнать об Астрокартографии. На этот вопрос я не мог дать реального ответа, потому что не существовало книг, объясняющих как использовать всевозможные техники Астрокартографии. Я понимал, что чувствуют эти астрологи, так как сам столкнулся с той же проблемой.

Первая книга, посвященная Астрокартографии, вышла в 1989 году. Эта книга Джима Льюиса и А. Гуттмана «*The Astro*Carto*Graphy Book of Maps*» показывала, как 136 известных людей нашли свое место в жизни. Для каждого из них приводилась натальная карта, астрокартографическая карта и краткая биография. Последняя глава показывала, как Астрокартография работает для событий и государств. Эта прекрасная книга позволяла побольше узнать об Астрокартографии.

Через год была опубликована книга «*Working with Astrology*» Майкла Хардинга и Чарльза Харви, в которой Астрокартографии посвящалась отдельная глава, показывающая, насколько важна эта астрологическая техника.

В 1991 году вышла книга «*Navigating by the Stars*» Эдит Хатэвей, в которой приводились примеры работы Астрокартографии в жизни знаменитых людей.

Самым моим нелюбимым предметом в школе была история, я считал ее ужасно скучной. Я получил 4% на экзамене по истории только потому, что правильно ответил, что Олимпийские игры проводятся каждые четыре года. Но, когда я начал использовать Астрокартографию, я реально заинтересовался историей и мировыми событиями! Было легко понять, что Астрокартография — очень мощная техника в сфере мунданной астрологии.

Джим Льюис написал много статей, посвященных Астрокартографии, приводя примеры того, насколько она эффективна для американских президентов и событий, происходящих в мире. В своих статьях он также показывал, как работает Астрокартография в гороскопах государств.

Есть две книги, объясняющие применение Астрокартографии в мунданной астрологии. В книге «*The Astrology of Macrocosm*» под редакцией Джоан Мак-Эверс есть глава, написанная Джимом Льюисом. Эта

глава, написанная ясным и понятным языком, показывает, как использовать Астрокартографию в мунданной астрологии. В другой книге «*Mundane Astrology*» Байджента, Кэмпiona и Харви тоже есть глава, посвященная использованию Астрокартографии, с очень интересными примерами.

Сейчас, конечно, можно найти гораздо больше материала по Астрокартографии, чем было в то время, когда я хотел побольше узнать об этой технике в 1983 году. Но, хотя астролог может получить на основе этого материала хорошее понимание о том, что такое Астрокартография и как она работает, многое остается неохваченным. Ни в одной книге не объясняются все различные техники, использующиеся в Астрокартографии, а также важный вопрос о применении Циклокартографии. Можно также использовать астрокартографическую карту солнечного возвращения и астрокартографические дирекции солнечной дуги, но об этих техниках написано очень мало.

Невозможно изменить свою натальную карту, поэтому человек должен учиться жить с ее позитивными и негативными сторонами. Что действительно меняется, так это временные влияния в жизни, представленные прогрессиями и транзитами к натальной карте. Бывают периоды в жизни, когда человек, по-видимому, не испытывает ничего, кроме проблем. А в другие периоды он чувствует себя действительно счастливым, так как все в жизни идет хорошо.

Наиболее важное решение, принимаемое человеком в жизни, — это решение, где жить. На первый взгляд это может казаться не очень важным, так как некоторые люди не имеют такого выбора. Это связано с семейными причинами, работой или какими-то другими обязанностями в том месте, где они живут. Но с изменением места жительства человек обретает возможность изменить свою жизнь. Очень трудно решить, куда переехать, и выбрать лучшее время для этого, если используется только натальная карта. Несомненно должен существовать более простой способ, чтобы выяснить это. И этот способ — использование Астрокартографии.

Поскольку ни в одной книге не объясняются все различные техники Астрокартографии, я решил, что пришло время изменить эту ситуацию и самому написать такую книгу. На первый взгляд Астрокартография кажется довольно сложной, но, как только вы поймете основные принципы, вы сможете очень легко применять ее на практике.

Я объясню структуру этой книги, кратко описывая содержание каждой главы.

Глава 1: Эта короткая глава объясняет, что такое Астрокартография, как она возникла и для чего может использоваться.

Глава 2: Когда я читал лекции группам астрологов в Великобритании, им труднее всего было понять, как рисуется астрокартографическая карта. Они могли видеть, что компьютер рассчитывает и строит астрокартографическую карту, но им было трудно понять, как появляются линии на этой карте. Без некоторых астрономических знаний нелегко понять, как астрокартографическая карта связана с натальным гороскопом. В этой главе я попытался детально объяснить, как строится астрокартографическая карта. Я старался все объяснить простым языком с помощью многочисленных иллюстраций, так как это наиболее трудная часть в понимании того, как работает Астрокартография.

Глава 3: Когда астрокартографическая карта построена, можно начинать ее интерпретацию. Вначале интерпретация астрокартографической карты кажется весьма сложной, но после усвоения двух основных правил она оказывается очень простой.

Глава 4: В ней приводятся примеры интерпретации астрокартографических карт. Я использовал карты некоторых известных людей, чтобы объяснить интерпретацию шаг за шагом. Я также включил астрокартографическую карту моего клиента, так как его опыт в различных местах поистине удивителен.

Глава 5: Астрокартография показывает, где в мире будут проявляться планетарные энергии. Если человек планирует переезд, то недостаточно просто рассмотреть его астрокартографическую карту. Нужно знать, когда лучше всего переехать, а основная техника для ответа на этот вопрос — использование Циклокартографии. Мой опыт показывает, что Циклокартография очень важна и что, если она не учитывается, переезд может оказаться большим бедствием.

Глава 6: Циклокартография — наиболее важная техника для определения временных влияний на астрокартографическую карту. Но астрокартографическая карта солнечного возвращения может предоставить дополнительную информацию и очень часто повторяет временные влияния Циклокартографии.

Глава 7: Еще одна техника для определения временных влияний — астрокартографические дирекции солнечной дуги. Эта техника очень проста в использовании, и полученная информация часто повторяет то, что было обнаружено с помощью Циклокартографии и астрокартографической карты солнечного возвращения.

Глава 8: Эта глава показывает, как Астрокартография работает для двух людей, связанных взаимоотношениями. Если супружеская пара хочет переехать, нужно рассматривать не одну астрокартографическую карту. В натальной астрологии можно использовать карты рождения супругов, композицию, карту отношений и карту брака, чтобы выяснить, как они будут ладить друг с другом. Я рассмотрел все эти техники, применяя Астрокартографию, чтобы выяснить, какие из них можно использовать.

Глава 9: Астрокартография — очень эффективная техника для использования в мунданной астрологии. Я рассмотрел важные мировые события в 1980-90 гг., чтобы показать, как Астрокартография работает в мунданной астрологии. Некоторые техники используются только в мунданной астрологии, и, хотя их трудно понять, могут быть получены очень точные результаты.

Глава 10: Без точного времени рождения нельзя построить астрокартографическую карту. В этой главе я показал, как можно использовать Астрокартографию для ректификации времени рождения.

Глава 11: В этой главе объясняется, как я изменил свою жизнь с помощью Астрокартографии. Одно из событий в моей жизни оказалось бедственным, но Астрокартография объяснила, почему это было так. В этой главе использованы все различные техники Астрокартографии, чтобы показать, что они дают полную картину. Когда я читаю лекции по этой тематике астрологическим группам, астрологи всегда удивляются объяснению случаев из моей жизни с помощью Астрокартографии, поэтому я включил их в эту книгу.

Если вы несчастливы там, где живете, то информация в этой книге, может помочь изменить вашу жизнь к лучшему. Даже если вы счастливы там, где живете, Астрокартография объяснит, как другие местоположения будут влиять на вас.

Когда я писал эту книгу, я получил печальные новости от Джима Льюиса, что у него обнаружили рак и, по мнению врачей, ему осталось жить несколько месяцев. Хотя я постарался подготовить себя к неизбежному, я тяжело пережил его смерть.

Незадолго до смерти Джим Льюис начал писать книгу *«The Psychology of Astro*Carto*Graphy»*. По просьбе Джима Льюиса Кеннет Ирвинг согласился закончить эту книгу, так что она сможет увидеть свет. Эта новая книга содержит детальную интерпретацию всех планетарных линий и пересечений, используемых в Астрокартографии и Циклокартографии. Эти интерпретации взяты из компьютерной программы, которую помогал разрабатывать Джим Льюис. Эта книга прекрасно подходит для интерпретации астрокартографической карты и циклокартографической пленки, но в ней опять же не рассматриваются различные способы применения Астрокартографии.

В данной книге я больше сосредоточился на различных техниках, используемых в Астрокартографии, чем на детальной интерпретации планетарных линий, имеющейся в других книгах. Астрологи не осознают, что Астрокартография — это нечто большее, чем планетарные линии, нарисованные на карте мира. Я надеюсь, что эта книга покажет вам, что Астрокартография представляет собой полную систему астрологии релокации, которая очень эффективно работает.

Без знаний, полученных мною от Джима Льюиса, эта книга никогда не была бы написана. Я надеюсь, что эта книга покажет, какой важный вклад внес Джим Льюис в астрологию.

Основные техники

Глава 1

Что такое Астрокартография

В девятнадцатом веке люди не знали тех способов коммуникации, которые мы сейчас считаем само собой разумеющимися. В результате поездки на дальнее расстояние занимали очень много времени. Посещение многих различных мест по всему миру было невозможным для большинства людей. В то время были неизвестны такие вещи как спутники или кабельное телевидение. Иногда требовались дни или даже недели, чтобы люди могли узнать, что произошло в других странах. Большинство людей жило там, где они родились, и совершало поездки лишь на небольшое расстояние. В то время другие местоположения не играли важной роли для людей, поэтому астрологам не нужно было изучать, какое влияние оказывают планеты в других местах.

В двадцатом веке произошли революционные изменения в средствах коммуникации. Теперь люди могут посещать множество различных стран, затрачивая на путешествия лишь часы. В каждом туристическом агентстве вам предложат на выбор множество маршрутов. Через спутник мы можем смотреть по телевизору события, происходящие в разных точках мира. Когда была разрушена Берлинская стена, люди во всем мире включили телевизоры, чтобы увидеть это невероятное событие, не выходя из дома. То же самое происходило, когда был освобожден Нельсон Манделла.

Когда у людей появилась возможность посещать различные части света, астрологи начали изучать влияние в других местах.

Астрокартография — это простая в использовании техника, которая показывает астрологические влияния во всех местах земного шара. На карте мира нанесены планетарные линии, и даже люди, не знающие астрологию, могут использовать Астрокартографию как карту в комплекте с интерпретационной брошюрой.

Вас может интересовать, как рассчитываются линии в астрокартографической карте. Простейший способ объяснения этого заключается в том, что положения планет в гороскопе переносятся на карту мира. В Главе 2 я подробно объясню связь между гороскопом и астрокартографической картой.

Как возникла Астрокартография

Американский астролог Джим Льюис в течение пяти лет работал с «рутинными картами», совершенствуя свое интерпретационное мастерство в этом процессе. Потом его друг-медиум сказал ему, что он должен исправить какое-то прежнее неправильное представление в астрологии, прежде чем двигаться дальше.

Джима Льюиса всегда интересовали путешествия, он посетил более сорока стран, и этот опыт дал ему знания о себе в различных обстоятельствах.

В 1975 году Джим Льюис начал работать с картами релокации. Он пришел к выводу, что его личный опыт в разных местах может быть объяснен астрологически. В то время обычным способом работы с астрологией релокации было построение новой карты для каждого места, которая рассчитывалась так, как будто человек родился в данном месте. Через некоторое время Джиму Льюису пришло на ум, что информация, полученная из этих карт релокации, могла бы быть лучше представлена как линии на карте мира. Это избавило бы от необходимости рассчитывать новую карту для каждого места.

Первой картой, которую Джим Льюис построил, была его собственная карта. Неожиданно места, которые они посетил, приобрели новое значение для него, подтверждая то, что он испытал в различных уголках мира.

Сначала он намеревался строить эти требующие длительных расчетов карты только для небольшого числа клиентов, увлекающихся путешествиями. Потом его друзья предложили ему помощь. Один из друзей познакомил его со своим приятелем-программистом. Через год, после трех неудачных попыток, была разработана удачная программа, рисующая планетарные линии на карте мира. Еще один друг предложил воспользоваться его печатным прессом. Друзья вызвались набрать и разработать дизайн для его интерпретационной брошюры, а также выполнить художественное оформление для карты и книги. Результатом всей этой помощи стало появление Астрокартографии. С 1976 года эти уникальные карты смогли приобретать люди по всему миру.

Преимущество Астрокартографии перед обычной натальной картой

Натальный гороскоп показывает личность человека, черты его характера и вид жизни, которой он будет жить. Он показывает сильные и слабые стороны человека в жизни. Дома гороскопа определяют сферы жизни, где будут проявляться эти энергии.

Человек не может изменить свой гороскоп. С момента рождения он остается с ним, поэтому позитивные и негативные черты характера должны быть приняты. Что действительно меняется, так это время. Есть периоды в жизни, когда все, по-видимому, складывается неудачно для нас, когда одна проблема следует за другой. В другие периоды Госпожа Удача, по-видимому, встает на нашу сторону и все идет удачно. Эти изменения в нашей жизни представлены прогрессиями и транзитами к натальной карте. Это временные влияния, и их длительность зависит от вовлеченной прогрессивной или транзитной планеты.

Человек имеет свободу выбора в том, где ему жить. Некоторые люди ощущают ограничения в отношении того, где они могут жить, из-за работы, семейных обстоятельств или других обязательств в данном месте.

Хотя вы не можете изменить свой гороскоп, можно изменить свою жизнь, переехав в другое место. Но натальный гороскоп действителен только для места, где вы родились. Нельзя использовать натальный гороскоп, чтобы найти хорошее место, куда можно переехать.

Можно, конечно, рассчитать новые гороскопы для различных мест, как было принято в астрологии релокации. Но это будет означать, что вам придется рассчитывать огромное число гороскопов, чтобы найти подходящее место. Но даже тогда нет гарантии, что карта релокации будет давать точную информацию. В следующей главе я детально объясню, почему карта релокации не является 100% точной.

В Астрокартографии таких проблем не возникает. Когда на астрокартографическую карту наносятся планетарные линии, используется истинное положение планет. После построения астрокартографической карты никаких дальнейших расчетов не требуется, так как вся необходимая информация есть в карте. В Главе 3 я объясню, как интерпретировать астрокартографическую карту.

Использование Астрокартографии

Астрокартографию можно использовать двумя способами. Во-первых, вы можете рассмотреть определенные места и увидеть имеющиеся там планетарные влияния. Для начала лучше изучить места, в которых вы уже были — где вы жили или куда ездили. Потом вы определяете влияние в каждом месте и то, что вы будете испытывать там. Иногда вы приезжаете в какое-то место, где чувствуете себя как дома и не хотите уезжать. В другое время поездка оказывается совсем не тем, чего вы ожидали, и вы не можете дождаться момента, чтобы отправиться домой. Изучая свою астрокартографическую карту, вы сможете понять, почему определенные случаи происходят в этих местах. С помощью Астрокартографии можно выбрать, куда поехать в отпуск. Вы будете понимать заранее, чего можно ожидать в любом месте земного шара, исключая таким образом неблагоприятные места. Это второй способ использования Астрокартографии. Вы рассматриваете карту, чтобы найти места, которые подходят для определенной сферы жизни. Например, британский бизнесмен хотел бы продавать свою продукцию в международном масштабе. Его астрокартографическая карта покажет, какие места лучше всего подходят для расширения его бизнеса.

Наиболее важный способ использования Астрокартографии связан с перемещениями. Многие люди несчастливы там, где они живут. Некоторые решают эмигрировать, но большинство из них не знает, чего

ожидать на новом месте. Другие люди едут в чужую страну в поисках работы. Есть много причин, по которым люди меняют место жительства, но для этих людей это переезд в неизвестное.

Если человек решает переехать и использует Астрокартографию, он будет знать заранее, чего ожидать в новом месте. Людям, которые хотят переехать, но не знают куда, Астрокартография может помочь как ничто другое. Американцы, желающие поменять место жительства, могут сделать это без проблем, так как Америка — большая страна. Расширяющееся европейское сообщество предоставляет людям больше возможностей переместиться в пределах Европы.

Астрологи, интересующиеся мунданной астрологией (астрологией мировых событий) могут успешно использовать Астрокартографию. С 1979 года выходит книга *«Astro*Carto*Graphy Source Book of Mundane Maps»*, содержащая карты затмений, лунаций, солнцестояний и равноденствий в течение года. В Главе 9 я объясню, как можно использовать Астрокартографию в мунданной астрологии.

Астрокартография революционизировала астрологию. Эта книга объясняет различные техники, которые используются в Астрокартографии, и как вы можете использовать их в своей жизни.

Глава 2

Астрокартографическая карта

Наиболее трудная часть в Астрокартографии — это понимание того, как строится карта. Для многих людей это не важно, так как карту для них строит компьютер. Понимание того, как планетарные линии появляются на астрокартографической карте, не является необходимым, но для полноты изложения материала я объясню это. Для понимания того, как строится астрокартографическая карта, необходимы некоторые астрономические знания, а как только вы поймете, как планетарные линии появляются на карте мира, у вас не будет трудностей с использованием Астрокартографии.

Что не используется в Астрокартографии

Основные интерпретационные факторы гороскопа — это планеты, аспекты, знаки и дома. Некоторые астрологи включают Лунные узлы, Хирон, Часть Фортуны, неподвижные звезды, уранианские планеты и астероиды. Другие астрологи используют дополнительные техники, такие как средние точки, Арабские части, Сабийские символы, карты гармоник и т.д. Все это загромождает гороскоп, и неудивительно, что новички иногда приходят в замешательство в отношении того, какие техники использовать. Никакие из этих дополнительных факторов и техник не используются в Астрокартографии.

Остаются планеты, аспекты, знаки и дома гороскопа. Построение астрокартографической карты похоже на перенос гороскопа на карту мира.

Дома гороскопа не используются в Астрокартографии. Даже среди астрологов, работающих с натальными картами, нет единого мнения о домах, так как существует множество разных систем домов. Система домов Плацидуса кажется наиболее популярной, поскольку таблицы этих домов были доступны в течение многих лет. Следующее место по популярности занимает система домов Коха, за которой следует равнодомная система. Многие астрологи, специализирующиеся в хорарной астрологии, используют систему домов Региомонтануса.

Но, как указывает Роберт Хэнд в своей книге *«Essays on Astrology»*, существуют проблемы с использованием систем домов в полярных широтах. Некоторые системы, типа Плацидуса и Коха, не работают в полярных широтах. Некоторые астрологи говорят, что это не столь важно, потому что не так много людей живет в этих регионах. Они не осознают, что за полярным кругом живет более миллиона человек. В определенные периоды суток системы домов Плацидуса и Коха нельзя использовать в тех местах, которые расположены на полярном круге или за полярным кругом. Астрокартография решает эту проблему, не используя дома.

В Астрокартографии также не используются знаки зодиака. Астрологи всегда использовали Овен, Телец, Близнецы, Рак и т.д. для интерпретации гороскопа, но это зависит от того, какой зодиак используется. Чаще всего используется тропический зодиак, основанный на сезонах года. Но существует и сидерический зодиак, основанный на движении звезд. Астрокартография опять же решает эту астрологическую проблему.

Каждый астролог использует аспекты между планетами, интерпретируя гороскоп. Даже различные астрологические техники, такие как средние точки и карты гармоник, используют аспекты между планетами. Например, если Солнце расположено в 20° Рака, а Юпитер в 21° Скорпиона, то Солнце и Юпитер находятся в трине. Астрокартография не использует такие планетарные аспекты!

Это означает, что следующие аспекты не используются в Астрокартографии:

Градусы	Аспекты	Градусы	Аспекты
30	Полусекстиль	36	Полуквинтиль
40	Новиль	45	Полуквадрат

51.26	Септиль	60	Секстиль
72	Квинтиль	90	Квадратура
102.51	Бисептиль	120	Трин
135	Полутораквадрат	144	Биквинтиль
150	Квинконс		

Вы могли заметить, что соединение (0°) и оппозиция (180°) не включены в этот список аспектов. Эти два планетарных аспекта в некоторой степени используются на астрокартографической карте, но с учетом истинных аспектов. Это будет объяснено немного позже в этой главе.

Что используется в Астрокартографии

Вы, вероятно, хотите знать, что же остается после исключения большинства интерпретационных факторов гороскопа. За короткий промежуток времени я вычеркнул большую часть гороскопа, однако связь между астрокартографической картой и гороскопом существует!

Планеты все еще здесь. Вы можете подумать, что не так много можно сделать только с планетами и что в Астрокартографии наверняка должны быть какие-то планетарные аспекты.

Планетарные аспекты используются в Астрокартографии, но не таким образом, как в гороскопе. Эти планетарные аспекты, называемые паранами, легко можно увидеть на астрокартографической карте.

Другой вид аспектов, используемых в Астрокартографии, — это соединение с углами. Если планета находится в соединении с Асцендентом, Десцендентом, Серединой Неба или IC, она считается очень мощной планетой в гороскопе. Исследования, проведенные Гокелинами, показали, что это так; например, Марс выделяется на Асценденте и Середине Неба в гороскопах известных спортсменов. В Астрокартографии используются 10 обычных планет: Солнце, Луна, Меркурий, Венера, Марс, Юпитер, Сатурн, Уран, Нептун и Плутон. Астрокартографическая карта показывает, где все эти планеты были угловыми, когда человек родился. Вместо построения гороскопа на дату, время и место рождения, те же самые данные используются для вычерчивания планетарных угловых линий на карте мира.

Различия между Астрокартографией и астрологией релокации

Прежде чем показать различия между двумя этими системами, я объясню, как работает астрология релокации на примере гороскопа Ури Геллера.

Натальный гороскоп рассчитывается на основе следующей информации:

- a. Дата рождения
- b. Время рождения
- c. Место рождения

Ури Геллер — израильтянин, обладающий необычайными способностями: он может читать мысли, гнуть ложки и т.д. Фокусники не убеждены в наличии его дара, говоря, что они могут делать то же самое, поэтому остается тайной, действительно ли он обладает истинными экстрасенсорными способностями.

Данные для натального гороскопа Ури Геллера:

- a. Дата рождения: 20 декабря 1946 г.
- b. Время рождения: 2:00 AM EET
- c. Место рождения: Тель-Авив, Израиль

Планеты, находящиеся в соединении с углами (Асцендент, Десцендент, Середина Неба, IC) считаются очень мощными. Для соединения планет с углами обычно используется 8° орб.

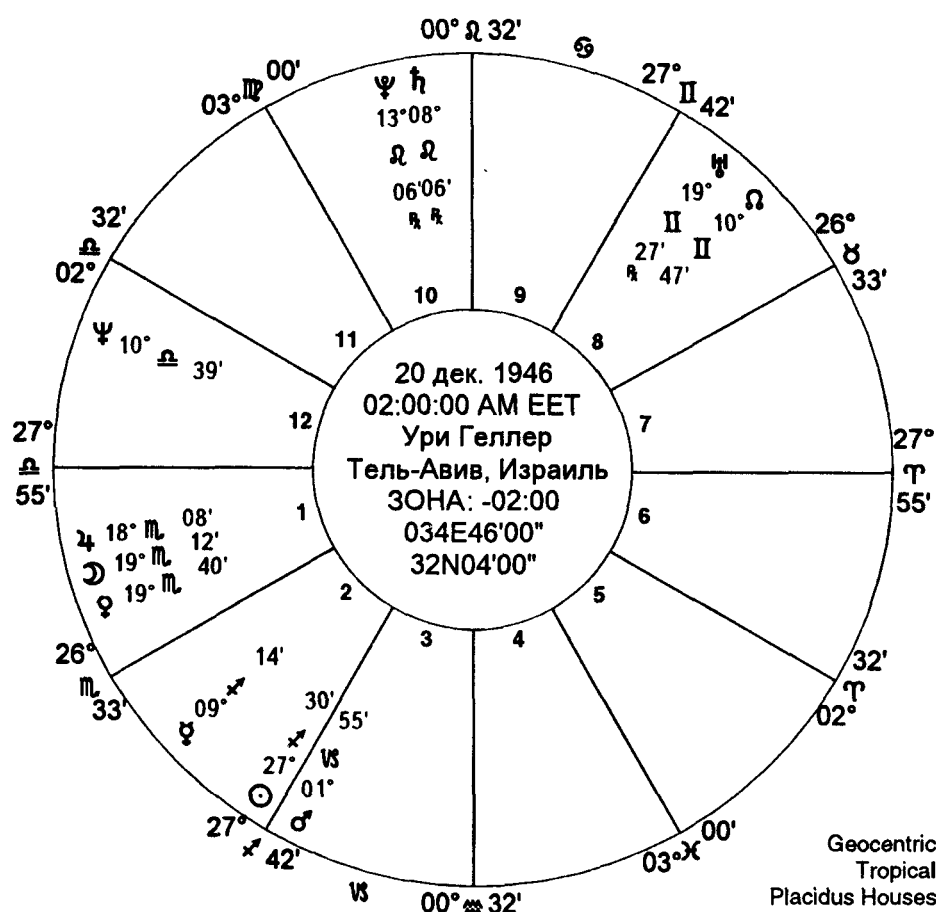
В гороскопе Ури Геллера Сатурн формирует соединение с Серединой Неба (орб $7^\circ 34'$). На астрокартографической карте Ури Геллера есть линия SA МН¹ вблизи Тель-Авива, соответствующая соединению Сатурна с Серединой Неба в натальном гороскопе. Это показывает, как натальный гороскоп и астрокартографическая карта связаны друг с другом.

Предположим, что человек переехал в другое место. Астрологи могут построить карту релокации на это новое место и посмотреть, как человек будет жить там. Для построения карты релокации нужна следующая информация:

- a. Дата рождения
- b. Время рождения
- c. Новое место

¹

В этой книге Середина Неба обозначается как МН вместо привычного обозначения МС.



Карта релокации рассчитывается так, как будто человек родился в этом новом месте. Планеты остаются в тех же частях зодиака, а расположение четырех углов меняется, поэтому другие планеты будут угловыми.

Способности Ури Геллера проверялись в Лондоне. Карта релокации показывает, какие планеты были угловыми в этом городе. Карта релокации рассчитывается на основе следующей информации:

- а. Дата рождения: 20 декабря 1946 г.
- б. Время рождения: 2:00 AM EET
- с. Новое место: Лондон, 51N30 0W10

В карте релокации на Лондон углы занимают такие положения:

Asc 28°27' Девы
 Dsc 28°27' Рыб
 МН 27°59' Близнецов
 IC 27°59' Стрельца

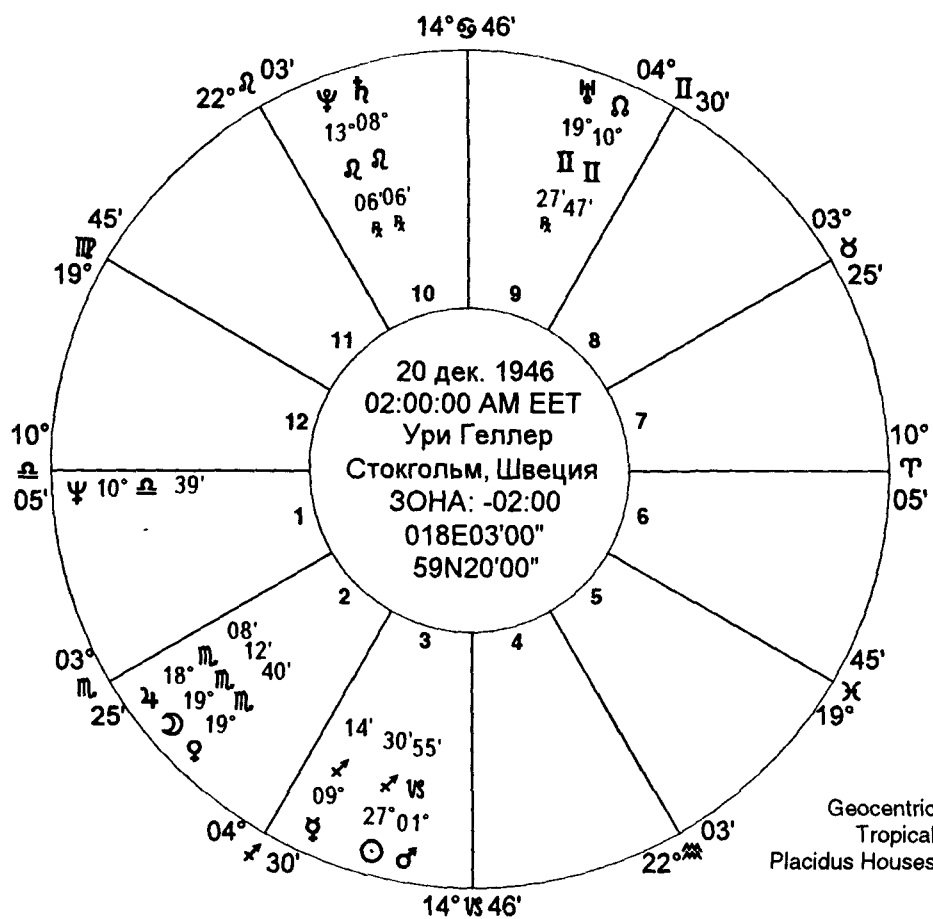
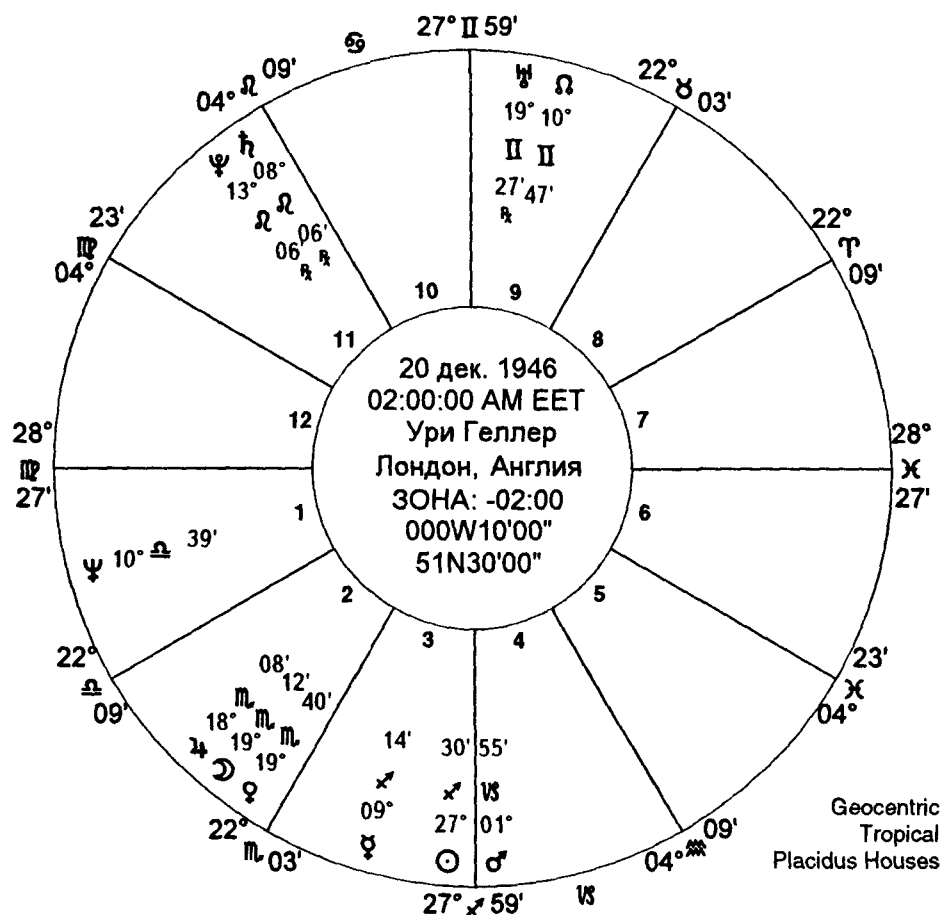
В карте релокации Ури Геллера Солнце (27°30' Стрельца) и Марс (1°55' Козерога) находятся в соединении с IC. Если мы изучим астрокартографическую карту, то увидим линии SU IC и MA IC вблизи Лондона. Так что связь между картой релокации и астрокартографической картой можно легко понять.

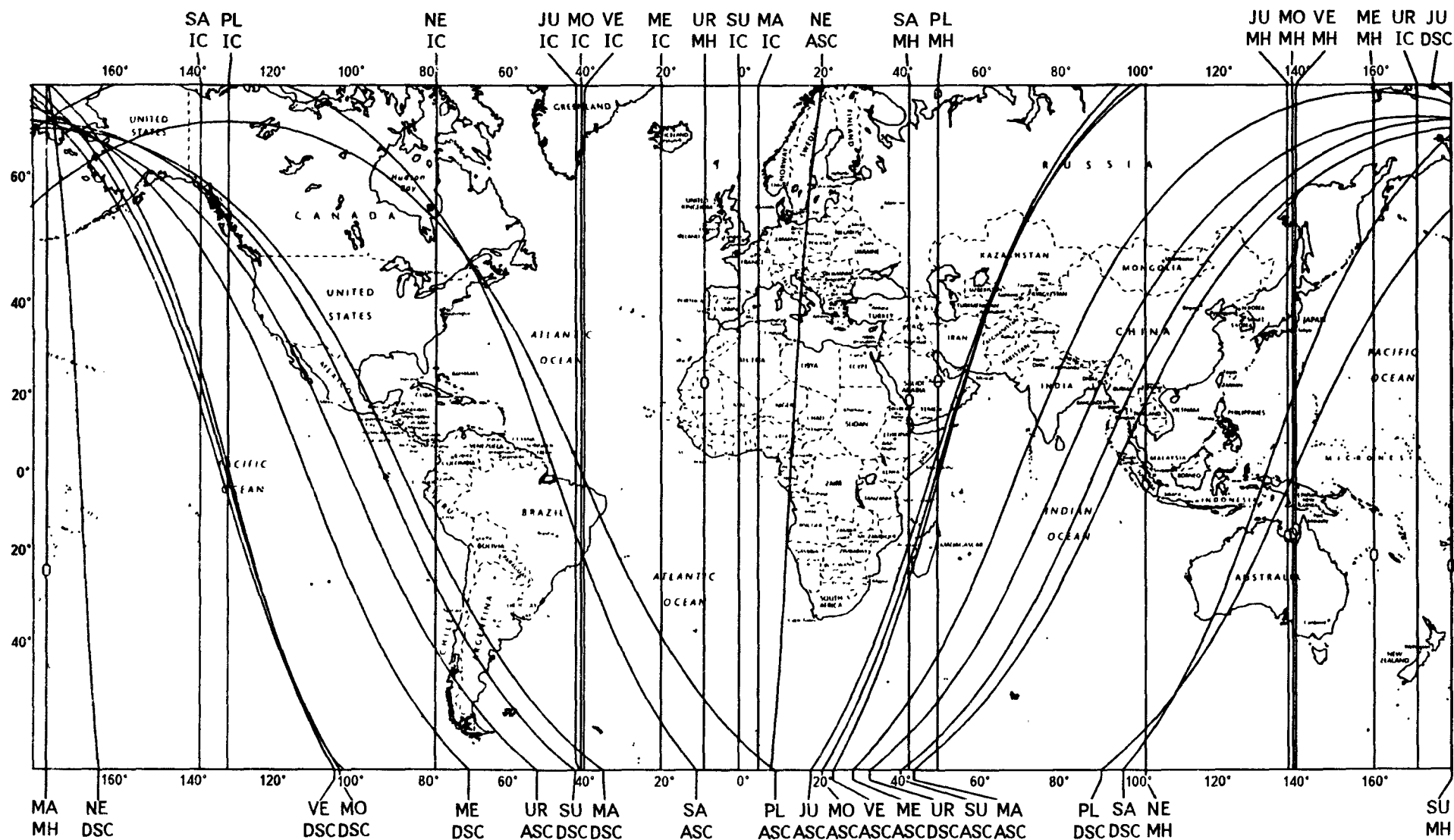
Предположим, что Ури Геллер захотел переехать в Стокгольм, Швеция. Мы можем рассчитать карту релокации и посмотреть, какие планеты будут угловыми там.

- а. Дата рождения: 20 декабря 1946 г.
- б. Время рождения: 2:00 AM EET
- с. Новое место: Стокгольм, 59N20 18E03

В карте релокации на Стокгольм углы находятся в следующем положении:

Asc 10°05' Весов
 Dsc 10°05' Овна
 МН 14°46' Рака
 IC 14°46' Козерога





Uri Geller

04/16/96

December 20, 1946 2:00 AM Time Zone -2:00

В карте Ури Геллера на Стокгольм Нептун (10°39' Весов) находится в соединении с Асцендентом. На астрокартографической карте линия NE ASC проходит точно через Стокгольм. Это согласуется с точным соединением Нептуна с Асцендентом в карте релокации (орб 34').

Эти три места для Ури Геллера показывают, что на карте мира изображаются угловые планеты. Это означает, что астрокартографическая карта показывает, где на земном шаре все планеты были угловыми, когда человек родился.

Теперь, когда связь между картой релокации и астрокартографической картой стала понятной, рассмотрите тест, приведенный ниже, чтобы быть уверенным в этом. Тест состоит из трех частей.

Тест 1 (Саймон)

- a. Дата рождения: 4 мая 1978 г.
- b. Время рождения: 6:34 AM BST
- c. Место рождения: Лестер, Англия, 52N39 1W09

Вопрос 1: Какие две планетарные линии ближе всего расположены к Лестеру на астрокартографической карте?

Вопрос 2: Какая планетарная линия ближе всего расположена к Лестеру на астрокартографической карте?

Тест 2 (Венди)

- a. Дата рождения: 11 июня 1954 г.
- b. Время рождения: 3:50 AM CET
- c. Новое место: Кемиярве, Финляндия, 66N40 27E25

Вопрос 1: Какие три планетарные линии ближе всего расположены к Кемиярве на астрокартографической карте?

Тест 3 (Нигел)

- a. Дата рождения: 9 января 1946 г.
- b. Время рождения: 11:32 AM GMT
- c. Место рождения: Манчестер, Англия, 53N30 2W15

Вопрос 1: Какие планетарные линии находятся вблизи Манчестера на астрокартографической карте?

Вопрос 2: Какая планетарная линия ближе всего расположена к Манчестеру на астрокартографической карте?

Большинство астрологов, вероятно, получит следующие результаты:

<i>Тест 1, вопрос 1</i>	VE ASC	MA IC
<i>Тест 1, вопрос 2</i>	VE ASC	
<i>Тест 2, вопрос 1</i>	PL IC	VE ASC UR ASC
<i>Тест 3, вопрос 1</i>	JU DSC	VE MH
<i>Тест 3, вопрос 2</i>	JU DSC	

Астрологи, получившие эти результаты, будут потрясены, узнав, что они неверны!

Когда я рассматривал Тель-Авив, Лондон и Стокгольм для Ури Геллера, было легко увидеть связь между картой релокации и астрокартографической картой. Ниже анализируются приведенные в тестах вопросы, используя 8° орб для соединения планет с углами гороскопа.

Тест 1, вопрос 1:

Угол		Планета		Орб
ASC	6°58' Близнецов	VE	8°24' Близнецов	1°26'
IC	1°51' Льва	MA	9°25' Льва	7°34'

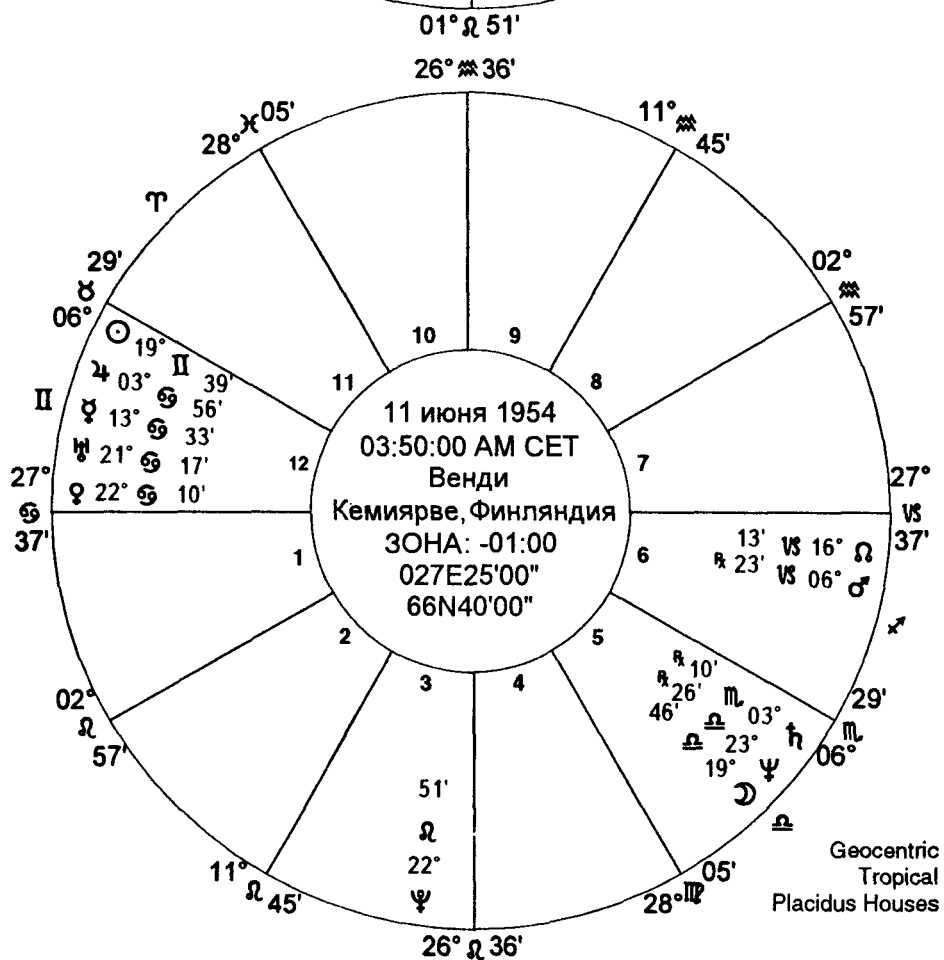
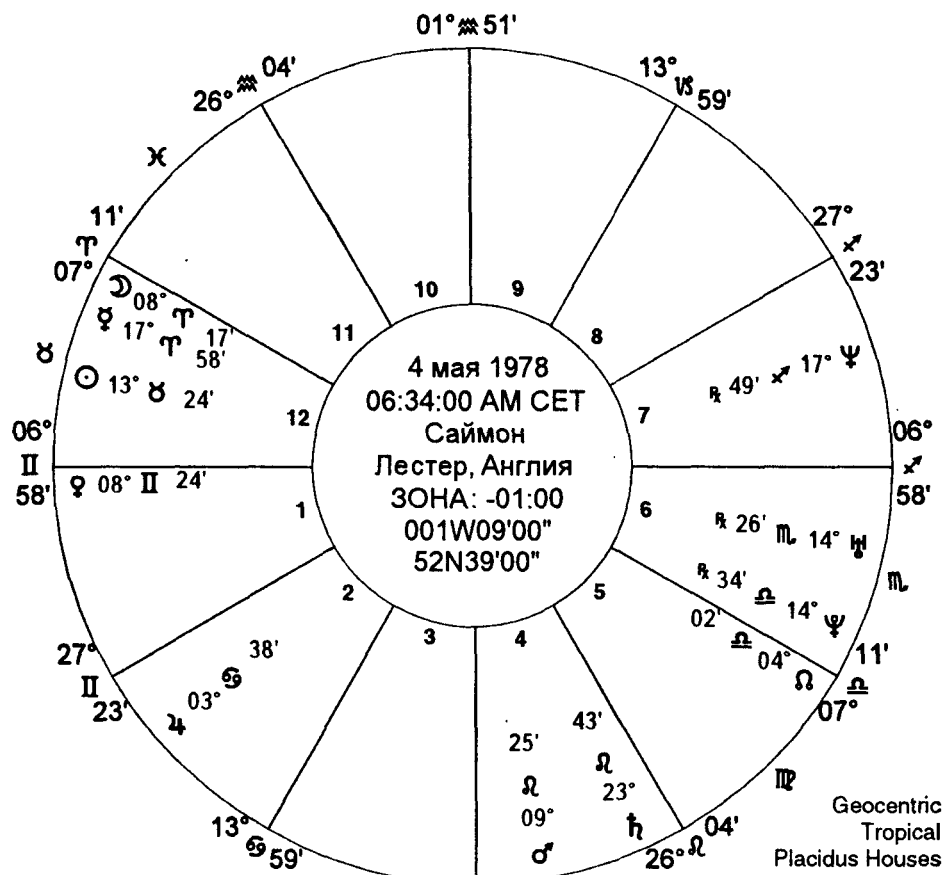
Следовательно, линии VE ASC и MA IC ближе всего расположены к Лестеру на астрокартографической карте.

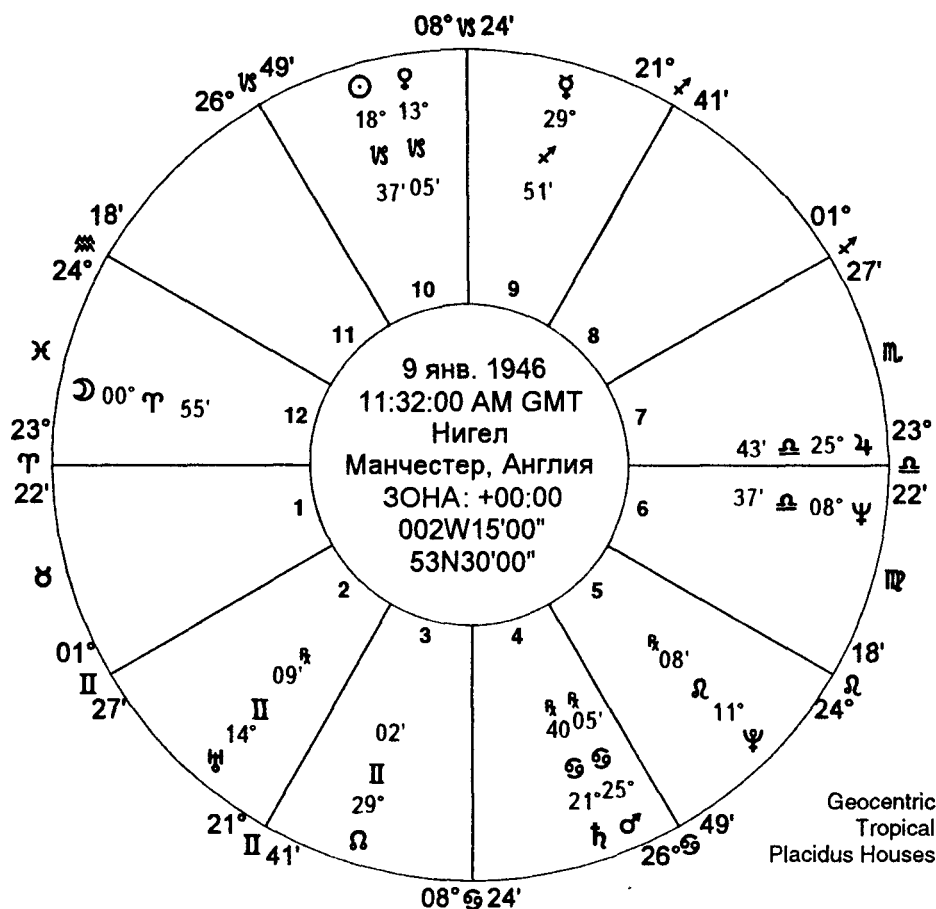
Тест 1, вопрос 2:

Из предыдущего вопроса очевидно, что линия VE ASC — ближайшая планетарная линия к Лестеру.

Тест 2, вопрос 1:

Угол		Планета		Орб
IC	26°36' Льва	PL	22°51' Льва	3°45'
ASC	27°37' Рака	VE	22°10' Рака	5°27'
ASC	27°37' Рака	UR	21°17' Рака	6°20'





Следовательно, линии PL IC, VE ASC и UR ASC ближе всего расположены к Кемиярве на астрокартографической карте.

Тест 3, вопрос 1:

Угол		Планета		Орб
DSC	23°22' Весов	JU	25°43' Весов	2°21'
MH	8°24' Козерога	VE	13°05' Козерога	4°41'

Следовательно, линии JU DSC и VE MH ближе всего расположены к Манчестеру на астрокартографической карте.

Тест 3, вопрос 2:

Из предыдущего вопроса очевидно, что линия JU DSC — ближайшая планетарная линия к Манчестеру.

Это те же ответы, к которым пришло большинство астрологов, однако все они неверны!

В начале этого раздела я упомянул, что между астрологией релокации и астрокартографической картой есть различия. Эти тесты были выбраны специально, потому что они раскрывают различия между двумя этими системами.

Примеры, использованные для Ури Геллера, не показали никаких различий между астрологией релокации и астрокартографической картой. Но, когда астрологи используют только карты релокации, бывают случаи, когда они получают неверную информацию.

Но вы, наверно, уже нетерпеливо ждете, чтобы узнать правильные ответы на вопросы этого теста. Вот они:

Тест 1, вопрос 1:

Две планетарные линии, ближе всего расположенные к Лестеру на астрокартографической карте, — PL DSC и VE DSC.

Тест 1, вопрос 2:

Ближайшая планетарная линия к Лестеру на астрокартографической карте — PL DSC (невероятно, но это правда).

Тест 2, вопрос 1:

Три планетарные линии, ближе всего расположенные к Кемиярве на астрокартографической карте, — PL IC, PL ASC и PL DSC.

Это был хитрый вопрос, потому что я спрашивал, какие три планетарные линии ближе всего расположены к Кемиярве. Я не спрашивал, какие три планеты ближе всего расположены к Кемиярве, что было легко увидеть из карты релокации. Однако на астрокартографической карте вблизи Кемиярве проходят три линии Плутона.

Тест 3, вопрос 1:

Планетарные линии, ближе всего расположенные к Манчестеру на астрокартографической карте, — MO ASC, JU DSC, NE ASC и VE MH.

Вопрос стоял не об определенном количестве планетарных линий, а о том, какие планетарные линии ближе всего к Манчестеру. А таких линий четыре.

Тест 3, вопрос 2:

Ближайшая планетарная линия к Манчестеру на астрокартографической карте — MO ASC.

В конце этой главы вы найдете астрокартографические карты для этих примеров. Когда вы изучите их и соответствующие карты релокации, вы увидите различия между двумя системами.

Важность небесной широты

В чем причина различий между астрологией релокации и Астрокартографией? Когда гороскоп рисуется на листе бумаги, определенная информация не показывается. Небеса трехмерны, тогда как обычный гороскоп двумерен. Какая информация упускается?

Двухмерная карта не показывает небесную широту планет. Большинство астрологов не считает небесную широту планеты важной. Небесная широта — это расстояние планеты к северу или к югу от эклиптики, но гороскоп строится так, как будто все планеты находятся на эклиптике. Когда строится астрокартографическая карта, небесная широта планет принимается во внимание.

Гороскоп показывает планетарные позиции по небесной долготе. Это расстояние планеты вдоль эклиптики от 0° Овна. Это расстояние измеряется в восточном направлении в градусах и минутах дуги от точки пересечения эклиптики и небесного экватора в 0° Овна. См. рис. 1 «Эклиптическая система координат».

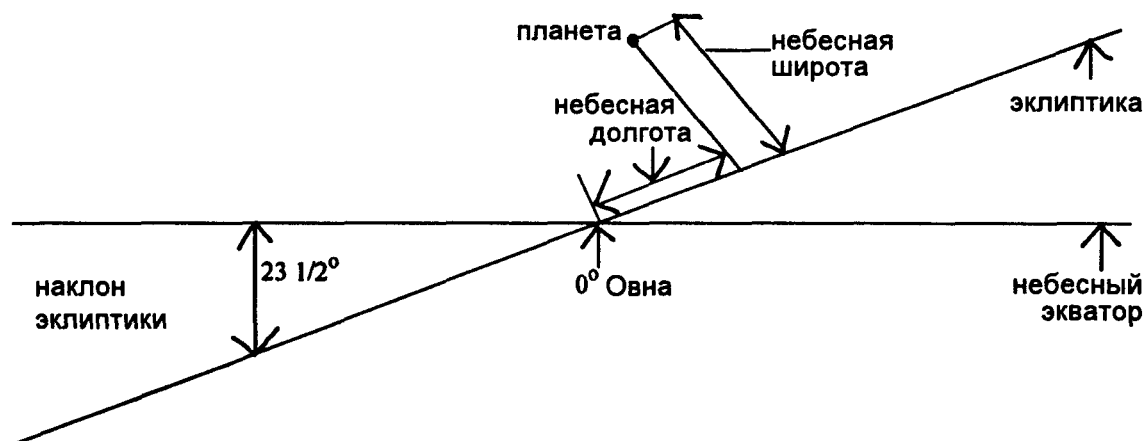


Рис. 1. Эклиптическая система координат

Некоторые астрологи используют параллели склонения, интерпретируя гороскоп. Вы, вероятно, ожидаете, что склонение планеты — это расстояние к северу или к югу от эклиптики, но это не так. Склонение — это расстояние к северу или к югу от небесного экватора. См. рис. 2 «Экваториальная система».

В экваториальной системе используется прямое восхождение (расстояние вдоль небесного экватора от 0° Овна) и склонение планет. В эклиптической системе координат используется небесная долгота и небесная широта планет.

При интерпретации гороскопа астролог использует небесную долготу (эклиптическая система координат) и склонение (экваториальная система) планет. По логике, гороскоп следовало бы интерпретировать, используя прямое восхождение и склонение. Но астрологи используют часть из эклиптической системы координат и часть из экваториальной системы, когда интерпретируют гороскоп.

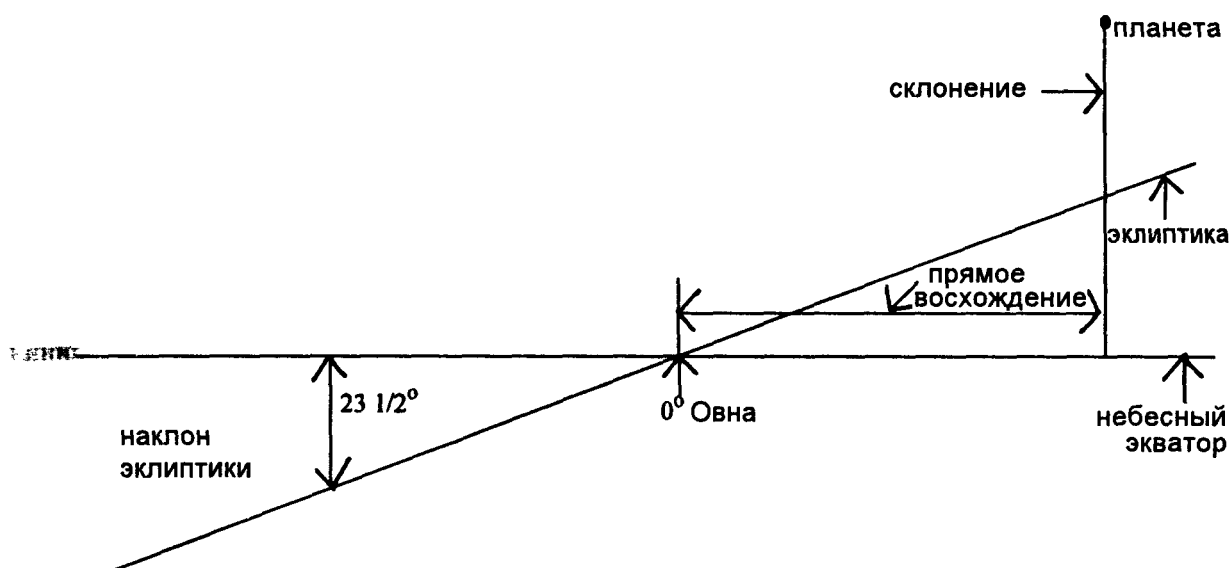
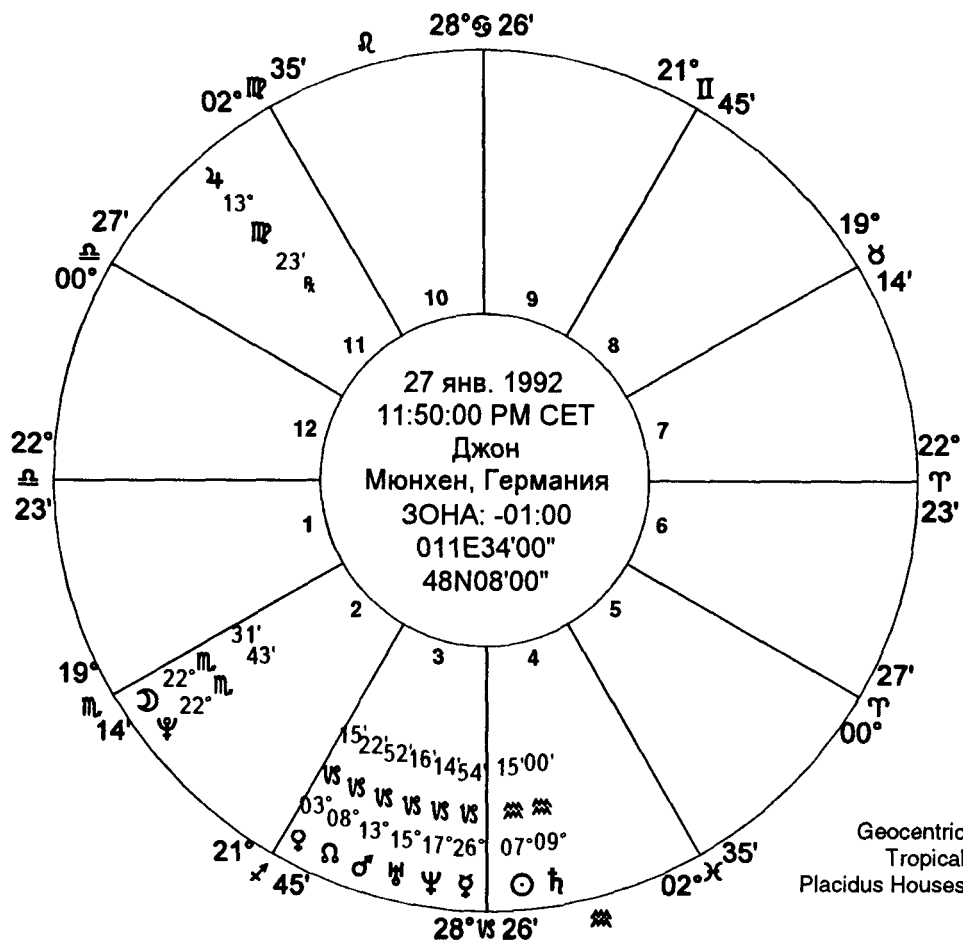


Рис. 2. Экваториальная система

В Астрокартографии используется прямое восхождение, склонение и небесная широта планет, когда строится карта. Это означает, что астрокартографическая карта показывает истинное положение планет.

Предпринимались попытки показать небесную широту планет, рисуя трехмерную карту. В книге Дж. Дина «*Recent Advances in Natal Astrology*» и Ральфа Уильяма Холдена «*Elements of House Division*» приводятся объяснения трехмерной небесной карты рождения, разработанной Бландсеном. На ее построение требуется очень много времени, но она дает более точную информацию, чем обычный гороскоп.

Важность небесной широты очень ясно показана в гороскопе Джона.



05/09/96

Джон
27 января 1992 11:50 PM CET

ASTRO*CARTO*GRAPHY широтные пересечения

69N55 NE/MH * SA/ASC	63N16 MA/DSC * PL/DSC	22N16 Hong Kong
69N51 MA/MH * SU/ASC	63N00 SU/MH * VE/DSC	21N52 SU/MH * MO/DSC
69N38 UR/MH * SA/ASC	62N39 ME/ASC * SA/ASC	21N19 Honolulu
69N24 MA/MH * SA/ASC	62N24 SA/MH * VE/DSC	21N05 MO/MH * SA/ASC
69N24 PL/IC * JU/ASC	61N57 PL/MH * VE/ASC	
68N23 UR/MH * NE/ASC	61N46 MO/DSC * JU/DSC	19N26 Mexico City
68N21 MA/MH * NE/ASC	61N13 Anchorage	17N41 SA/MH * MO/DSC
68N04 SA/ASC * NE/ASC	60N36 VE/DSC * PL/DSC	14N36 MO/ASC * PL/ASC
68N03 ME/MH * NE/DSC	60N20 VE/MH * MO/DSC	14N35 Maui
68N01 JU/IC * SA/DSC	60N07 SU/ASC * ME/ASC	10N30 Caracas
67N49 SU/ASC * JU/DSC	60N03 MO/MH * VE/ASC	
67N48 JU/DSC * NE/ASC		06N27 Lagos
67N48 PL/MH * MO/DSC	59N20 JU/IC * ME/DSC	
67N47 SU/ASC * NE/ASC	59N20 Stockholm	14S36 MO/DSC * PL/DSC
67N42 VE/MH * NE/ASC	59N17 MA/ASC * UR/ASC	17S41 SA/IC * MO/ASC
67N42 JU/IC * SU/DSC	55N45 Moscow	21S05 MO/IC * SA/DSC
67N38 SU/ASC * VE/DSC	55N41 PL/MH * NE/ASC	21S52 SU/IC * MO/ASC
67N38 VE/ASC * NE/ASC	55N41 Copenhagen	22S54 Rio De Janeiro
67N38 VE/DSC * JU/DSC	55N22 PL/MH * MA/ASC	26S04 MO/IC * SU/DSC
67N37 VE/DSC * SA/ASC	55N09 PL/MH * UR/ASC	26S12 Johannesburg
67N32 VE/MH * SU/ASC	54N15 JU/IC * NE/DSC	
67N26 ME/DSC * NE/DSC	53N55 MA/MH * MO/DSC	32S38 PL/IC * SA/DSC
67N15 SU/MH * ME/DSC	53N02 MA/ASC * NE/ASC	33S55 Sydney
67N13 NE/MH * ME/ASC	52N50 UR/MH * MO/DSC	34S36 Buenos Aires
67N13 MA/MH * VE/DSC	52N30 Berlin	36S40 PL/IC * SU/DSC
67N06 SA/MH * ME/DSC	52N08 MO/MH * MA/ASC	36S52 Auckland
67N06 UR/MH * VE/DSC	52N01 MO/MH * NE/ASC	37S23 JU/MH * VE/ASC
67N05 ME/ASC * VE/DSC	51N44 MO/MH * UR/ASC	37S50 Melbourne
67N05 UR/MH * ME/ASC	51N30 London	39S21 MO/IC * ME/DSC
67N04 ME/ASC * UR/ASC	51N17 NE/MH * MO/DSC	39S46 ME/IC * MO/ASC
67N04 VE/DSC * UR/DSC	50N56 JU/IC * UR/DSC	
67N03 MA/MH * UR/ASC		45S26 PL/IC * ME/DSC
67N03 NE/MH * UR/DSC	49N14 Vancouver	47S17 JU/IC * MO/DSC
67N00 SU/MH * NE/DSC	49N01 JU/IC * MA/DSC	48S20 UR/DSC * NE/DSC
66N57 MA/MH * ME/ASC	48N50 Paris	49S01 JU/MH * MA/ASC
66N56 NE/MH * VE/DSC	48N20 UR/ASC * NE/ASC	
66N55 JU/DSC * SA/ASC	47N36 Seattle	50S56 JU/MH * UR/ASC
66N53 ME/DSC * PL/DSC	47N17 JU/MH * MO/ASC	51S17 NE/IC * MO/ASC
66N51 VE/MH * SA/ASC	45N32 Montreal	51S44 MO/IC * UR/DSC
66N43 SA/MH * NE/DSC	45N26 PL/MH * ME/ASC	52S01 MO/IC * NE/DSC
66N40 VE/MH * JU/DSC	44N59 Minneapolis	52S08 MO/IC * MA/DSC
66N33 ME/MH * UR/DSC	43N39 Toronto	52S50 UR/IC * MO/ASC
66N33 UR/MH * MA/DSC	42N22 Boston	53S02 MA/DSC * NE/DSC
66N31 VE/MH * UR/ASC	42N20 Detroit	53S55 MA/IC * MO/ASC
66N31 NE/MH * MA/DSC	41N54 Rome	54S15 JU/MH * NE/ASC
66N30 JU/DSC * UR/ASC	41N53 Chicago	55S09 PL/IC * UR/DSC
66N30 ME/ASC * MA/ASC	40N43 New York	55S22 PL/IC * MA/DSC
66N22 SA/ASC * UR/ASC		55S41 PL/IC * NE/DSC
66N18 VE/DSC * MA/DSC	39N46 ME/MH * MO/DSC	59S17 MA/DSC * UR/DSC
66N14 NE/DSC * PL/DSC	39N44 Denver	59S20 JU/MH * ME/ASC
66N10 MO/DSC * VE/ASC	39N21 MO/MH * ME/ASC	
66N07 VE/MH * MA/ASC	38N53 Washington	
66N04 MA/ASC * JU/DSC	38N37 St Louis	
65N57 SU/ASC * UR/ASC	37N47 San Francisco	
65N54 ME/MH * MA/DSC	37N23 JU/IC * VE/DSC	
65N49 MA/ASC * SA/ASC	36N40 PL/MH * SU/ASC	
65N27 ME/MH * VE/DSC	36N10 Las Vegas	
65N24 SU/ASC * MA/ASC	35N40 Tokyo	
65N23 VE/MH * ME/ASC	34N04 Los Angeles	
65N18 SU/MH * UR/DSC	33N45 Atlanta	
65N11 MO/DSC * NE/ASC	33N27 Phoenix	
65N08 ME/ASC * JU/DSC	32N47 Dallas	
64N58 SA/MH * UR/DSC	32N38 PL/MH * SA/ASC	
64N39 MO/DSC * UR/ASC	30N03 Cairo	
64N31 SU/MH * MA/DSC		
64N30 MO/DSC * MA/ASC	29N58 New Orleans	
64N14 UR/DSC * PL/DSC	29N46 Houston	
64N09 SA/MH * MA/DSC	28N39 Delhi	
63N57 MO/DSC * SU/ASC	26N04 MO/MH * SU/ASC	
63N34 MO/DSC * SA/ASC	25N47 Miami	
63N24 MO/DSC * ME/ASC	22N34 Calcutta	

Мы видим, что в его гороскопе Луна (22°31' Скорпиона) и Плутон (22°43' Скорпиона) находятся в точном соединении по небесной долготе. Но, если учесть небесную широту Луны и Плутона, они вовсе не находятся в соединении! Рис. 3А показывает, что две планеты находятся в соединении в натальной карте, когда небесная широта не принимается во внимание. Рис. 3В показывает соединение Луны и Плутона с учетом небесной широты. Точный угол между Луной и Плутоном равен 18 градусам 35 минутам!

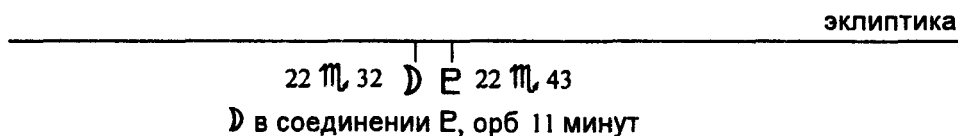


Рис. 3А

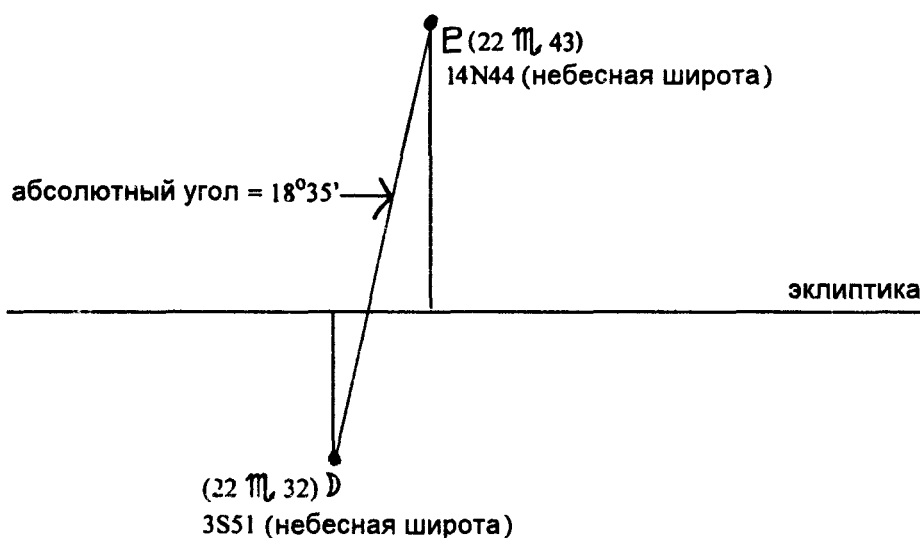


Рис. 3В

В *A.A. Journal* за апрель 1986 года напечатана статья Терри Двайера об аспектах с широтной коррекцией. Он приводит текст компьютерной программы для расчета истинных аспектов между планетами. Эта программа вычислила, что в гороскопе Джона Луна и Плутон отстоят друг от друга на 18°35'.

Если мы изучим астрокартографическую карту Джона, Луна и Плутон не находятся точно вместе. МН и IC линии Луны и Плутона отстоят на пять градусов, находясь все же в соединении. Если бы гороскоп Джона рисовался в прямом восхождении, то Луна находилась бы в 19°04' Скорпиона, а Плутон в 24°02' Скорпиона, т.е. на расстоянии чуть меньше пяти градусов. Это ясно показывает связь между прямым восхождением и Астрокартографией. ASC и DSC линии Луны и Плутона находятся в совершенно разных местах. Только на географической широте 14N36 и 14S36 ASC и DSC линии Луны и Плутона находятся точно вместе. Это будет объяснено более детально в следующем разделе («Склонение планет»).

В тесте 1 казалось невероятным, что линия PL DSC была ближайшей планетарной линией к Лестеру. В гороскопе Саймона Плутон находится на 52°24' ниже Десцендента. В действительности Плутон еще не зашел в гороскоп Саймона! Это очень ясно показано в распечатке Параны, которую можно получить с помощью астрологической компьютерной программы NOVA.

Распечатка Параны для Саймона дает следующую информацию:

	ч	м	с	г	м
L.S.T. карты	20	16	25	304	06
Плутон заходит	20	17	07	304	17
Венера восходит	20	14	48	303	42
Марс антикульминирует	20	49	42	312	26

Это показывает, что Плутон будет заходить на сорок две секунды позже, следовательно, он находится в седьмом доме гороскопа Саймона. Венера находилась точно на Асценденте на одну минуту и тридцать

Саймон
4 мая 1978
52N39'00"
Тропический

Натальная карта
Лестер
20:16:25 ST

Параны
6:34:00 AM BST
1W09'00"
Геоцентрический

Пл.	Восход			Верхний			Заход			Нижний		
	d	m	h m s	d	m	h m s	d	m	h m s	d	m	h m s
☉	289	05	19:16:21	40	57	2:43:47	152	48	10:11:14	220	57	14:43:47
☽	273	44	18:14:54	7	43	0:30:53	101	43	6:46:52	187	43	12:30:53
♂	281	42	18:46:47	17	37	1:10:30	113	33	7:34:13	197	37	13:10:30
♀	303	42	20:14:48	66	33	4:26:10	189	23	12:37:33	246	33	16:26:10
♂	14	18	0:57:11	132	26	8:49:42	250	33	16:42:13	312	26	20:49:42
♂	329	22	21:57:28	93	57	6:15:50	218	33	14:34:11	273	57	18:15:50
♂	35	56	2:23:44	146	33	9:46:14	257	11	17:08:44	326	33	21:46:14
♂	153	50	10:15:19	222	05	14:48:21	290	21	19:21:22	42	05	2:48:21
♂	197	49	13:11:15	256	54	17:07:37	316	00	21:03:58	76	54	5:07:37
♀	96	11	6:24:46	200	14	13:20:56	304	17	20:17:07	20	14	1:20:56
♂	95	48	6:23:11	183	42	12:14:47	271	36	18:06:23	3	42	0:14:47
As	304	06	20:16:25	65	08	4:20:33	186	10	12:24:40	245	08	16:20:33
MC	242	10	16:08:40	304	06	20:16:25	6	02	0:24:10	124	06	8:16:25
Vx	130	09	8:40:35	205	49	13:43:16	281	30	18:45:58	25	49	1:43:16
EP	285	32	19:02:07	34	06	2:16:25	142	41	9:30:44	214	06	14:16:25
☉	283	21	18:53:23	29	41	1:58:45	136	02	9:04:07	209	41	13:58:45

♂	нижний	3	42	♂	восход	95	48\	♀	нижний	197	37\	☽	восход	273	44\
MC	заход	6	02	♀	восход	96	11/	♂	восход	197	49/	♂	нижний	273	57/
☽	верхний	7	43	☽	заход	101	43	♀	верхний	200	14	Vx	заход	281	30\
♂	восход	14	18	♀	заход	113	33	Vx	верхний	205	49	♀	восход	281	42/
♀	верхний	17	37	MC	нижний	124	06	☉	нижний	209	41	☉	восход	283	21
♀	нижний	20	14	Vx	восход	130	09	EP	нижний	214	06	EP	восход	285	32
Vx	нижний	25	49	♂	верхний	132	26	♂	заход	218	33	☉	восход	289	05
☉	верхний	29	41	☉	заход	136	02	♂	нижний	220	57	♂	заход	290	21
EP	верхний	34	06	EP	заход	142	41	♂	верхний	222	05	♀	восход	303	42\
♂	восход	35	56	♂	верхний	146	33	MC	восход	242	10	MC	верхний	304	06\
☉	верхний	40	57	☉	заход	152	48	As	нижний	245	08	As	восход	304	06\
♂	нижний	42	05	♂	восход	153	50	♀	нижний	246	33	♀	заход	304	17/
As	верхний	65	08	♂	верхний	183	42	♂	заход	250	33	♂	нижний	312	26
♀	верхний	66	33	As	заход	186	10	♂	верхний	256	54\	♂	заход	316	00
♂	нижний	76	54	☽	нижний	187	43	♂	заход	257	11/	♂	нижний	326	33
♂	верхний	93	57	♀	заход	189	23	♂	заход	271	36	♂	восход	329	22

семь секунд раньше, следовательно, она находится в двенадцатом доме. Марс будет на IC через тридцать четыре минуты семнадцать секунд. Марс отстоит от IC на восемь градусов двадцать минут, следовательно, он вне орба Лестера на астрокартографической карте.

На рис. 4А и 4В показано, почему и Плутон, и Венера находятся над горизонтом в натальной карте Саймона.

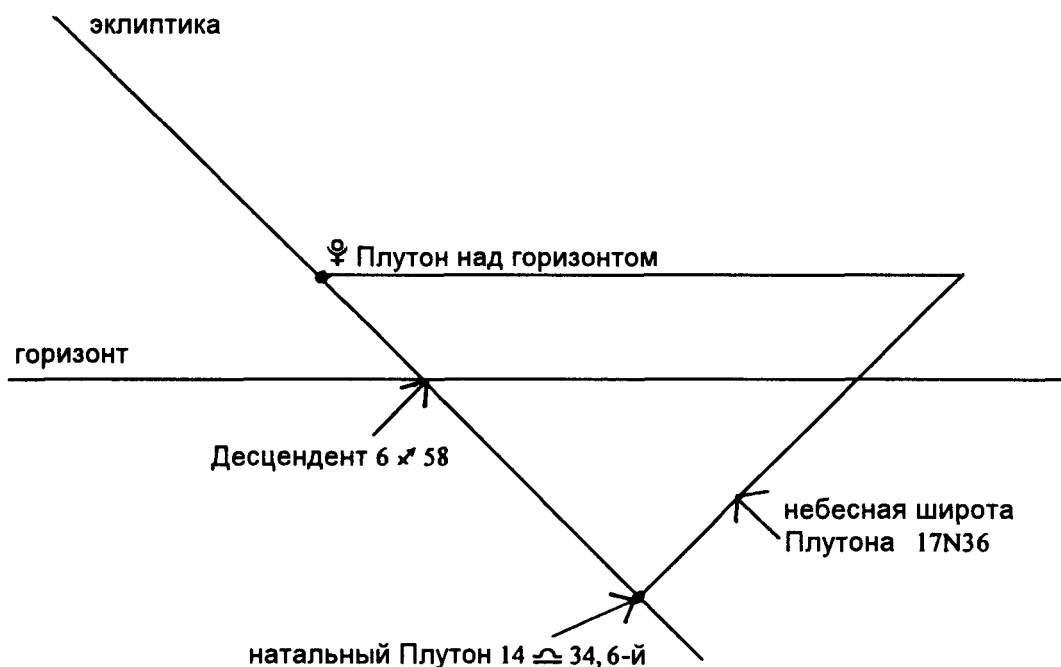


Рис. 4А

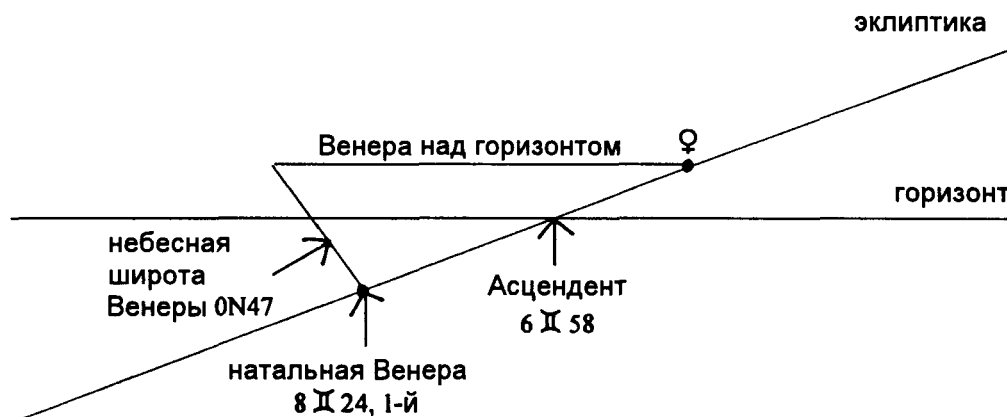


Рис. 4В

Более подробную информацию о том, как рассчитываются параны, можно найти в книге Роберта Хэнда «*Essays on Astrology*». В главах «Новый подход к транзитам» и «Второе измерение астрологии: склонение и широта» детально объясняется, как выяснить, какие планеты находятся точно на четырех углах карты.

Солнце всегда находится на эклиптике, поэтому небесная широта не оказывает на него влияния. Плутон может иметь небесную широту вплоть до 17°19', Луна до 5°18', Меркурий до 7°, Венера до 8°30', большинство остальных планет до 4°. Наибольшее отличие между небесной долготой планеты и ее истинным положением наблюдается у Плутона, как мы видели в гороскопе Саймона. Но даже у Луны и Марса может быть отличие вплоть до двадцати градусов между положением по небесной долготе и тем, где они точно находятся на Асценденте. Сатурн может иметь отличие вплоть до десяти градусов, а Юпитер — до пяти градусов.

Когда небесная широта принимается во внимание, становится ясно, что обычный способ построения гороскопа не вполне отвечает требованиям для показа всей необходимой информации.

Склонение планет

При интерпретации гороскопа некоторые астрологи используют параллели склонения. Как упоминалось раньше, склонение планеты — это расстояние к северу или к югу от небесного экватора.

Для параллелей склонения обычно используется 1-градусный орб. Параллель — это когда две планеты имеют одинаковое склонение, северное или южное. Например, в гороскопе Саймона (тест 1) Солнце (15N52) и Сатурн (15N03) находятся в параллели. Контрпараллель — это когда две планеты имеют одно и то же склонение, но одна планета расположена к северу, а другая к югу от небесного экватора. Например, в гороскопе Саймона Сатурн (15N03) и Уран (15S47) находятся в контрпараллели.

В Астрокартографии склонение планеты оказывает влияние на ASC и DSC линии. Когда вы смотрите на астрокартографическую карту, вы видите, что МН и IC линии всегда вертикальны, а ASC и DSC линии искривлены. Но некоторые ASC и DSC линии искривлены больше чем другие. Например, на астрокартографической карте Ури Геллера линии SU и MA ASC и DSC искривлены очень сильно, тогда как линии NE ASC и NE DSC не искривлены вообще.

Кривизна ASC и DSC линий определяется склонением планеты. Чем выше склонение планеты, тем больше будут искривлены ASC и DSC линии. Если планета имеет нулевое склонение, ASC и DSC линии будут вертикальными на астрокартографической карте. На рис. 5 приведены примеры искривленности ASC и DSC линий в зависимости от склонения планеты.

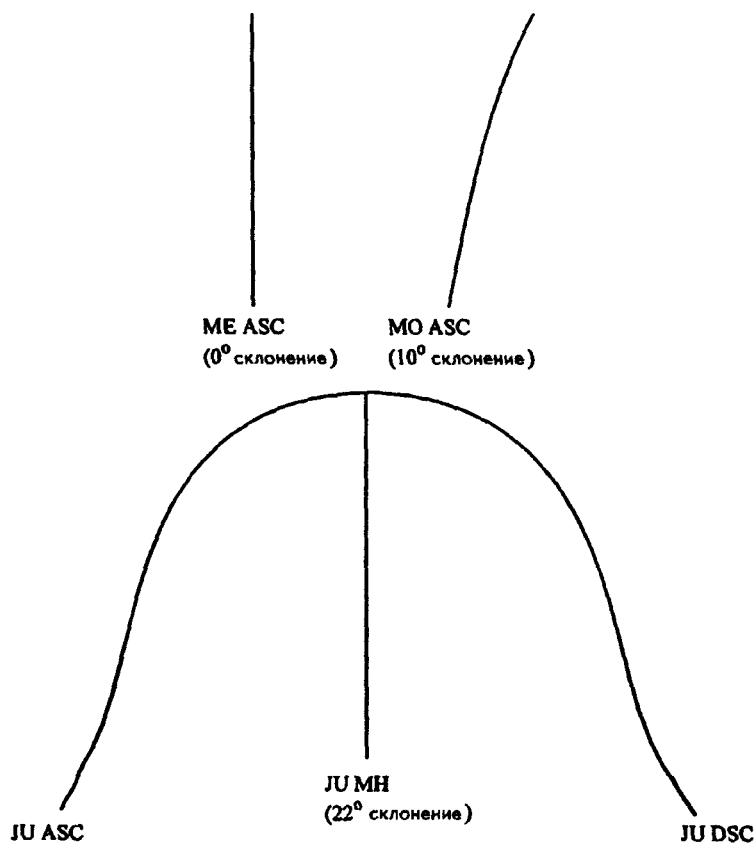


Рис. 5

Третий пример с Юпитером, имеющим склонение 22°, показывает, что вершина ASC и DSC линий находится там, где расположена линия JU MN. У планеты со склонением свыше двадцати градусов ASC и DSC линии соединяются с соответствующей МН или IC линией, проходящей через вершину. У планеты с южным склонением больше двадцати градусов через вершину будет проходить МН линия. У планеты с северным склонением больше двадцати градусов через вершину будет проходить IC линия. У планет, имеющих склонение меньше двадцати градусов, ASC и DSC линии будут формировать вершину, не показанную на карте. Например, у Ури Геллера SA ASC и DSC линии формируют вершину, не показанную на карте. Астрокартографическая карта показывает широты только до семидесяти градусов северной географической широты. Это означает, что вершина ASC и DSC линий Сатурна Ури Геллера расположена выше семидесяти градусов северной географической широты.

Географическую широту, на которой будет находиться вершина ASC и DSC линий планеты, можно вычислить, вычитая ее склонение из девяноста градусов. Например, если планета имеет склонение 22° , то вершина ASC и DSC линий будет находиться на 68° географической широты.

Если планета имеет северное склонение, то искривленная ASC линия будет двигаться против часовой стрелки от низа к верху на астрокартографической карте. Если планета имеет южное склонение, то искривленная ASC линия будет двигаться по часовой стрелке от низа к верху на астрокартографической карте. См. рис. 6.



Рис. 6

На астрокартографической карте склонение планеты можно определить, глядя на ее МН линию. На каждой МН линии есть маленький прямоугольник, представляющий зенит планеты. Географическая широта, на которой находится зенит планеты, представляет ее склонение.

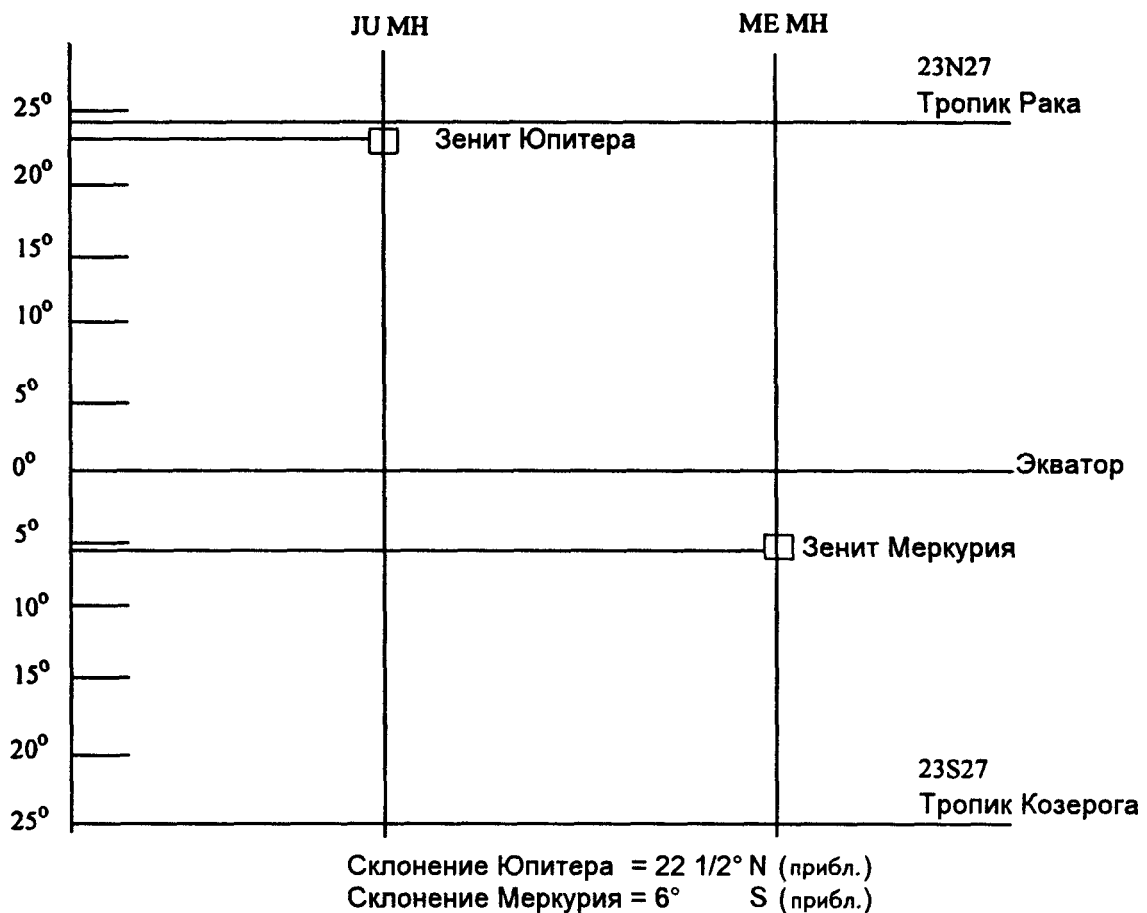


Рис. 7

В большинстве случаев склонение планеты будет попадать между тропиком Рака ($23^{\circ}27'$ к северу от экватора) и тропиком Козерога ($23^{\circ}27'$ к югу от экватора). Но некоторые планеты имеют склонение больше $23^{\circ}27'$. Это означает, что будут случаи, когда планета находится выше тропика Рака или ниже тропика Козерога на астрокартографической карте. Например, в тесте 2 Марс Венди имеет южное склонение $26^{\circ}42'$. На ее астрокартографической карте зенит Марса находится ниже тропика Козерога. На рис. 7 приведен пример МН линий Меркурия и Юпитера.

Если бы на астрокартографической карте рисовалась эклиптика, можно было бы увидеть примерное склонение и небесную широту планеты. См. рис. 8, где приведены примеры Юпитера, Сатурна, Меркурия и Урана. Склонение определяется, глядя на то, где расположен зенит на МН линии.

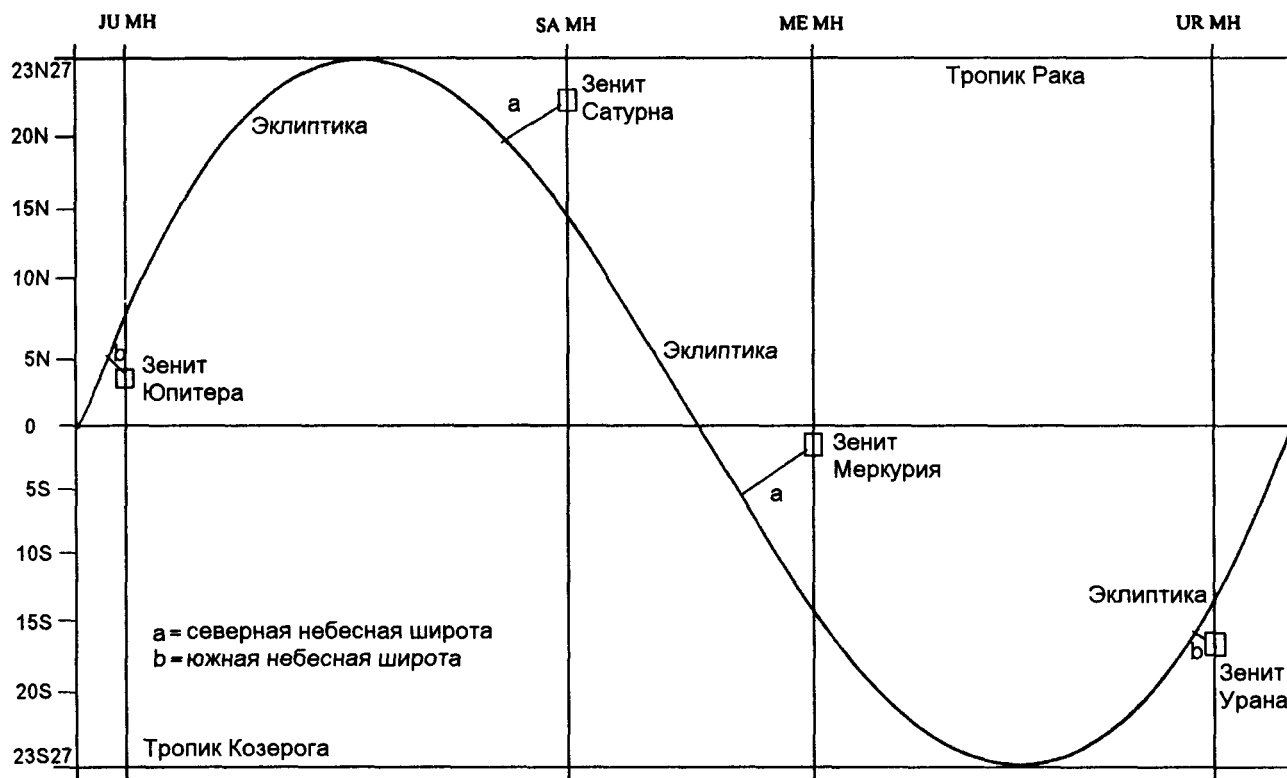


Рис. 8

Из рисунка 8 мы получаем приблизительные значения склонения:

Юпитер	$4^{\circ} N$
Сатурн	$22^{\circ} N$
Меркурий	$2^{\circ} S$
Уран	$18^{\circ} S$

Небесная широта — это расстояние к северу или к югу от эклиптики. На рис. 8 небесная широта показана линией, нарисованной под 90 градусов к эклиптике. Сатурн и Меркурий находятся над эклиптикой, поэтому они будут иметь северную небесную широту. Юпитер и Уран находятся под эклиптикой, поэтому они будут иметь южную небесную широту.

После этого объяснения насчет склонения ответ на тест 2 становится яснее. На вопрос, какие три планетарные линии ближе всего расположены к Кемиярве, был получен ответ PL IC, PL ASC и PL DSC. На распечатке Параны для Венди мы видим следующую информацию:

	ч	м	с	г	м
L.S.T. карты	21	55	19	328	50
Плутон антикульминирует	21	54	44	328	41
Плутон восходит	22	23	52	335	58
Плутон заходит	21	25	37	321	24

Это не показывает, насколько линии PL ASC и PL DSC близки к Кемиярве. На широте Кемиярве Плутон зашел примерно семью градусами раньше, а взойдет примерно через семь градусов.

Венди
11 июня 1954
66N40'00"
Тропический

Натальная карта
Кемиярве
21:55:19 ST

Параны
3:50:00 AM CET
27E25'00"
Геоцентрический

Пл.	Восход			Верхний			Заход			Нижний		
	d	m	h m s	d	m	h m s	d	m	h m s	d	m	h m s
☉	268	20	17:53:19	78	45	5:14:59	249	10	16:36:39	258	45	17:14:59
☽	137	19	9:09:15	196	15	13:05:00	255	11	17:00:45	16	15	1:05:00
☿	284	50	18:59:20	104	50	6:59:20	284	50	18:59:20	284	50	18:59:20
♀	294	16	19:37:06	114	16	7:37:06	294	16	19:37:06	294	16	19:37:06
♂	97	06	6:28:23	277	06	18:28:23	97	06	6:28:23	97	06	6:28:23
♃	276	21	18:25:23	94	17	6:17:10	272	14	18:08:56	274	17	18:17:10
♄	146	17	9:45:08	211	50	14:07:21	277	23	18:29:33	31	50	2:07:21
♅	311	49	20:47:16	113	05	7:32:22	274	22	18:17:27	293	05	19:32:22
♆	130	05	8:40:19	202	20	13:29:19	274	35	18:18:19	22	20	1:29:19
♇	335	58	22:23:52	148	41	9:54:44	321	24	21:25:37	328	41	21:54:44
♈	271	00	18:04:00	287	35	19:10:21	304	11	20:16:42	107	35	7:10:21
♉	328	50	21:55:19	119	41	7:58:45	270	33	18:02:11	299	41	19:58:45
♊	270	11	18:00:45	328	50	21:55:19	27	28	1:49:53	148	50	9:55:19
♋	191	26	12:45:43	230	32	15:22:06	269	37	17:58:30	50	32	3:22:06
♌	269	29	17:57:57	58	50	3:55:19	208	10	13:52:41	238	50	15:55:19
♍	201	23	13:25:33	235	28	15:41:53	269	33	17:58:12	55	28	3:41:53

☽	нижний	16 06	♈	верхний	119 41	☽	заход	255 11	☿	восход	284 50\
♆	нижний	22 20	♆	восход	130 05	☉	нижний	258 45	☿	заход	284 50\
♊	заход	27 28	☽	восход	137 19	☉	восход	268 20	☿	нижний	284 50/
♄	нижний	31 50	♄	восход	146 17	♈	восход	269 29\	♈	верхний	287 35
♋	нижний	50 32	♀	верхний	148 41\	♍	заход	269 33\	♃	нижний	293 05
♍	нижний	55 28	♊	нижний	148 50/	♋	заход	269 37\	♀	восход	294 16\
♈	верхний	58 50	♋	восход	191 26	♊	восход	270 11\	♀	заход	294 16\
☉	верхний	78 45	☽	верхний	196 15	♈	заход	270 33\	♀	нижний	294 16/
♃	верхний	94 17	♍	восход	201 23\	♈	восход	271 00/	♈	нижний	299 41
♂	восход	97 06\	♀	верхний	202 20/	♃	заход	272 14	♈	заход	304 11
♂	заход	97 06\	♈	заход	208 10	♃	нижний	274 17\	♃	восход	311 49
♂	нижний	97 06/	♄	верхний	211 50	♅	заход	274 22\	♀	заход	321 24
☿	верхний	104 50	♋	верхний	230 32	♆	заход	274 35/	♀	нижний	328 41\
♈	нижний	107 35	♍	верхний	235 28	♃	восход	276 21\	♈	восход	328 50\
♅	верхний	113 05	♈	нижний	238 50	♂	верхний	277 06\	♊	верхний	328 50/
♀	верхний	114 16	☉	заход	249 10	♄	заход	277 23/	♀	восход	335 58

Венди
11 июня 1954
67N40'00"
Тропический

Натальная карта
Кемиярве
21:55:19 ST

Параны
3:50:00 AM CET
7E25'00"
Геоцентрический

Пл.	Восход			Верхний			Заход			Нижний		
	d	m	h m s	d	m	h m s	d	m	h m s	d	m	h m s
☉	258	45	17:14:56	78	44	5:14:56	258	44	17:14:56	258	44	17:14:56
☽	139	03	9:16:14	196	15	13:05:00	253	27	16:53:47	16	15	1:05:00
♂	284	50	18:59:20	104	50	6:59:20	284	50	18:59:20	284	50	18:59:20
♀	294	16	19:37:06	114	16	7:37:06	294	16	19:37:06	294	16	19:37:06
♂	97	06	6:28:23	277	06	18:28:23	97	06	6:28:23	97	06	6:28:23
♂	274	17	18:17:10	94	17	6:17:10	274	17	18:17:10	274	17	18:17:10
♂	147	36	9:50:23	211	50	14:07:21	276	05	18:24:18	31	50	2:07:21
♂	299	08	19:56:33	113	05	7:32:22	287	03	19:08:10	293	05	19:32:22
♂	131	00	8:44:00	202	20	13:29:19	273	40	18:14:38	22	20	1:29:19
♀	328	41	21:54:44	148	41	9:54:44	328	41	21:54:44	328	41	21:54:44
♂	107	35	7:10:21	287	35	19:10:21	107	35	7:10:21	107	35	7:10:21
As	328	50	21:55:19	122	10	8:08:39	275	30	18:22:00	302	10	20:08:39
MC	271	57	18:07:48	328	50	21:55:19	25	42	1:42:50	148	50	9:55:19
Vx	195	52	13:03:30	230	53	15:23:32	265	54	17:43:34	50	53	3:23:32
EP	264	14	17:36:58	58	50	3:55:19	213	25	14:13:40	238	50	15:55:19
☉	211	23	14:05:33	237	56	15:51:43	264	29	17:37:54	57	56	3:51:43

☽	нижний	16 06	♂	верхний	113 05	EP	нижний	238 50/	♀	заход	284 50\
♂	нижний	22 20	♀	верхний	114 16	☽	заход	253 27	♀	нижний	284 50\
MC	заход	25 42	As	верхний	122 10	☉	заход	258 45\	♀	восход	284 50/
♂	нижний	31 50	♂	восход	131 00	☉	нижний	258 45\	♂	заход	287 03\
Vx	нижний	50 53	☽	восход	139 03	☉	восход	258 45/	♂	верхний	287 35/
☉	нижний	57 56\	♂	восход	147 36	EP	восход	264 14\	♂	нижний	293 05
EP	верхний	58 50/	♀	верхний	148 41\	☉	заход	264 29/	♀	заход	294 16\
☉	верхний	78 45	MC	нижний	148 50/	Vx	заход	265 54	♀	нижний	294 16\
♂	верхний	94 17	Vx	восход	195 52\	MC	восход	271 57	♀	восход	294 16/
♂	восход	97 06\	☽	верхний	196 15/	♂	заход	273 40\	♂	восход	299 08
♂	заход	97 06\	♂	верхний	202 20	♂	заход	274 17\	As	нижний	302 10/
♂	нижний	97 06/	☉	восход	211 23\	♂	нижний	274 17\	♀	заход	328 41\
♀	верхний	104 50	♂	верхний	211 50/	♂	восход	274 17/	♀	нижний	328 41\
♂	заход	107 35\	EP	заход	213 25	As	заход	275 30\	♀	восход	328 41\
♂	нижний	107 35\	Vx	верхний	230 53	♂	заход	276 05/	As	восход	328 50\
♂	восход	107 35\	☉	верхний	237 56\	♂	верхний	277 06	MC	верхний	328 50/

Но распечатка Параны, рассчитанная для широты 67N40 (на один градус севернее Кемиярве) дает более ясную информацию насчет линий PL ASC и PL DSC.

	ч	м	с	г	м
L.S.T. карты	21	55	19	328	50
Плутон антикульминирует	21	54	44	328	41
Плутон восходит	21	54	44	328	41
Плутон заходит	21	54	44	328	41

Это показывает, что PL IC, PL ASC и PL DSC находятся в точном соединении друг с другом.

Мы можем рассчитать точную географическую широту вершины линий PL ASC и PL DSC. Плутон имеет склонение 23N10. Вычитая это значение из девяноста градусов, мы получаем географическую широту 66N50, которая очень близка к Кемиярве.

В гороскопе Венди многие планеты имеют склонение двадцать три градуса или выше. Планеты со склонением больше 23N20 (девяносто градусов минус широта Кемиярве 66N40) будут иметь одну и ту же информацию на распечатках Параны для 66N40 и 67N40. У Венди это относится к Меркурию (23N47), Венере (23N26) и Марсу (26N42). Юпитер имеет склонение 23N19, чуть меньше, чем 23N20, отсюда отличия для Юпитера на распечатках Параны.

В тесте 3 Луна находится на 22°27' выше Асцендента в гороскопе Нигела. Но на астрокартографической карте линия MO ASC проходит точно через Манчестер. Это в некоторой степени может быть объяснено небесной широтой Луны, которая равна 5S15. Труднее понять положение Нептуна. В гороскопе Нигела Нептун находится на 14°45' ниже Десцендента, но на астрокартографической карте он находится в пределах орба Манчестера. Как это возможно, если Нептун имеет небесную широту только 1N28? Она, несомненно, не создаст такую большую разницу.

Прежде чем объяснить, почему Нептун находится в пределах орба Манчестера для Нигела, необходимо рассмотреть информацию о расчете гороскопов для мест, находящихся за полярным кругом.

В книге Джефффри Дина «*Recent Advances in Natal Astrology*» объясняется расчет гороскопов для полярных регионов. Роберт Хэнд в своей книге «*Essays on Astrology*» посвятил целую главу рассмотрению Асцендента, Середины Неба и Вертекса в полярных широтах. Основная проблема связана с системами домов, так как они терпят неудачу при расчете гороскопа для мест, находящихся за полярным кругом.

Я не задумывался над этой проблемой, так как мне не приходилось рассчитывать гороскопы для мест, расположенных за полярным кругом. Подобно другим астрологам, я не считал эту проблему особенно важной, но моя позиция изменилась в 1993 году.

С 30 июля по 13 августа 1993 года я проводил отпуск в северной Финляндии, в маленьком местечке Рука Лома, расположенном в 27 километрах к северу от Кусамо. Рука Лома находится примерно на 72 км (45 миль) ниже полярного круга, и «закат» там был странным явлением. В 23:45 начинало темнеть, и пару часов было лишь «наполовину темно». А в 2 часа утра опять было светло как днем. Как движется Солнце вокруг гороскопа за те два часа в подобных местах?

Находясь в отпуске, я пересек полярный круг на пути в Кемиярве и на обратном пути пересек его снова в Рованиеми (где живет Санта Клаус!). Кемиярве с населением 12 000 человек находится за полярным кругом, два месяца летом солнце там светит в полночь, а в середине зимы темно двадцать четыре часа в сутки. Астрологически это поднимало много интересных вопросов, на которые у меня не было ответа. Перепрыгивает ли внезапно Солнце от DSC к ASC, когда весь день летом светло? Работают ли дома в местах, расположенных за полярным кругом? Что происходит зимой, когда Солнце не восходит? Как будет выглядеть астрокартографическая карта в это время?

Возвратившись из Финляндии, я провел некоторые исследования гороскопов, рассчитанных на Кемиярве. Я начал рассчитывать гороскопы на Кемиярве, начиная с 21 июня 1993 года, так как в этот период бывает самый длинный день в северном полушарии. Сначала я рассчитал 24 гороскопа, один на каждый час, но этого было недостаточно, чтобы ответить на вопросы. Потом я рассчитал гороскопы на каждые полчаса с 12:00 am до 6:00 am и с 9:00 pm до 11:00 pm (см. Таблицу 1, в которой приведены значения ASC и МН). С 12:00 am до 2:00 am ASC и МН имеют следующие положения:

	ASC	МН
12:00 am	20°40' Стрельца	12°56' Стрельца
12:30 am	23°33' Стрельца	19°54' Стрельца
1:00 am	23°58' Стрельца	26°49' Стрельца
1:30 am	05°39' Рака	03°43' Козерога
2:00 am	06°39' Рака	10°39' Козерога

Таким образом, где-то между 1:00 am и 1:30 am Асцендент изменился со Стрельца на Рака. Я решил рассчитать гороскопы на каждые пять минут в этом интервале, что дает следующие положения:

	ASC	MH
1:00 am	23°58' Стрельца	26°49' Стрельца
1:05 am	22°03' Стрельца	27°58' Стрельца
1:10 am	13°54' Стрельца	29°07' Стрельца
1:15 am	12°36' Льва	00°16' Козерога
1:20 am	10°34' Рака	01°25' Козерога
1:25 am	06°46' Рака	02°34' Козерога
1:30 am	05°39' Рака	03°43' Козерога

Асцендент изменился со Стрельца на Рака между 1:10 am и 1:20 am, а Асцендент в 12°36' Льва на 1:15 am может быть точкой на полпути. Я рассчитал гороскопы на каждую минуту с 1:10 am до 1:20 am, что дает следующие положения:

	ASC	MH
1:10 am	13°54' Стрельца	29°07' Стрельца
1:11 am	08°53' Стрельца	29°21' Стрельца
1:12 am	29°22' Скорпиона	29°35' Стрельца
1:13 am	07°32' Скорпиона	29°49' Стрельца
1:14 am	20°52' Девы	00°02' Козерога
1:15 am	12°36' Льва	00°16' Козерога
1:16 am	26°32' Рака	00°30' Козерога
1:17 am	19°03' Рака	00°44' Козерога
1:18 am	14°54' Рака	00°58' Козерога
1:19 am	12°19' Рака	01°11' Козерога
1:20 am	10°34' Рака	01°25' Козерога

Таким образом, в пределах пяти минут (с 1:11 am до 1:16 am) Асцендент изменился со Стрельца на Рака, и это отвечало на вопрос, что Солнце внезапно перепрыгивает от DSC к ASC.

В то же самое время это раскрывало очень интересные факты. 21 июня 1993 года Асцендент не был в Козероге, Водолее, Рыбах, Овне, Тельце и Близнецах, что составляет половину гороскопа. Это результат различия между знаками длительного и быстрого восхождения.

Список значений показывает, что Асцендент изменил направление дважды:

12:30 am	23°33' Стрельца	1:25 am	6°46' Рака
1:00 am	23°58' Стрельца	1:30 am	5°39' Рака
1:05 am	22°03' Стрельца	2:00 am	6°39' Рака

Между 12:30 am и 1:00 am Асцендент двигался директно-стационарно-ретроградно, тогда как между 1:30 am и 2:00 am он двигался ретроградно-стационарно-директно. Потом я рассчитал углы для каждой пяти минут между 12:30 am и 1:00 am:

	ASC	MH
12:30 am	23°33' Стрельца	19°54' Стрельца
12:35 am	23°57' Стрельца	21°03' Стрельца
12:40 am	24°18' Стрельца	22°13' Стрельца
12:45 am	24°33' Стрельца	23°22' Стрельца
12:50 am	24°41' Стрельца	24°31' Стрельца
12:55 am	24°34' Стрельца	25°40' Стрельца
1:00 am	23°58' Стрельца	26°49' Стрельца

Асцендент изменил направление примерно в 12:50 am, поэтому я решил рассчитать углы для каждой минуты между 12:50 am и 12:55 am.

	ASC	MH
12:50 am	24°41' Стрельца	24°31' Стрельца
12:51 am	24°41' Стрельца	24°45' Стрельца
12:52 am	24°41' Стрельца	24°59' Стрельца
12:53 am	24°39' Стрельца	25°12' Стрельца
12:54 am	24°37' Стрельца	25°26' Стрельца
12:55 am	24°34' Стрельца	25°40' Стрельца

Вы можете увидеть, почему Асцендент изменил направление между 12:50 am и 12:51 am? Асцендент также изменил направление между 1:30 am и 2:00 am, поэтому я опять рассчитал углы для каждой пяти минут в этом интервале:

	ASC	МН
1:30 am	05°39' Рака	03°43' Козерога
1:35 am	05°20' Рака	04°52' Козерога
1:40 am	05°21' Рака	06°01' Козерога
1:45 am	05°33' Рака	07°11' Козерога
1:50 am	05°52' Рака	08°20' Козерога
1:55 am	06°14' Рака	09°29' Козерога
2:00 am	06°39' Рака	10°39' Козерога

Таким образом, Асцендент изменил направление между 1:35 am и 1:40 am, поэтому я рассчитал углы для каждой минуты в этом интервале:

	ASC	МН
1:35 am	05°20' Рака	04°52' Козерога
1:36 am	05°19' Рака	05°06' Козерога
1:37 am	05°19' Рака	05°20' Козерога
1:38 am	05°19' Рака	05°34' Козерога
1:39 am	05°20' Рака	05°48' Козерога
1:40 am	05°21' Рака	06°01' Козерога

Это показывает, что Асцендент изменил направление примерно в 1:37 am. Возможно, теперь вы можете увидеть связь между 12:51 am и 1:37 am, когда Асцендент менял направление. Если нет, посмотрите на положения МН.

Асцендент менял направление, когда МН была в точном соединении с Асцендентом или Десцендентом. У человека, родившегося в 12:51 am 21 июня 1993 года в Кемиярве МН будет в точном соединении с ASC. Системы домов, использующие IC как куспид четвертого дома, а МН как куспид десятого дома, нельзя использовать. Системы домов Плацидуса и Коха совершенно не работают для этой даты, времени и места. Вероятно, для этой даты можно использовать только такие системы домов, как равнодомная система. С другой стороны, для человека, родившегося в 2:30 pm 21 июня 1993 года в Кемиярве, дома Плацидуса или Коха можно использовать без каких-либо проблем. Таким образом, время рождения в этот день определяет, можно ли использовать дома Плацидуса и Коха или нет.

В этом примере существует 46-минутный интервал между соединением МН с ASC и соединением МН с DSC. При использовании Астрокартографии в период между 12:51 am и 1:37 am ASC/DSC и IC линии соединяются в Кемиярве. На астрокартографической карте на 1:12 am (приблизительная середина интервала) SU IC точно проходит через Кемиярве. Фактически, астрокартографическая карта показывает, что линии SU IC, SU ASC и SU DSC соединяются в Кемиярве. Линия SU IC находится в вершине искривленных линий SU ASC и SU DSC. Эта астрокартографическая карта показывает, что в пределах орба Кемиярве находятся восемь планет и только Венера и Плутон не оказывают там влияния.

Сперва я думал, что соединение МН с ASC и МН с DSC происходит только в определенное время года, когда Солнце не заходит летом или не восходит зимой. Но карты, построенные на разные месяцы, по-прежнему показывали соединение МН с осью ASC/DSC.

Вот несколько примеров для Кемиярве для разных дат и времени (точное соединение не вычислялось):

Время	Дата	ASC	МН
10:00 pm	30 июля 1993	24°07' Стрельца	21°35' Стрельца
11:00 pm	30 июля 1993	05°19' Рака	05°24' Козерога
7:30 pm	21 сент. 1993	05°19' Рака	05°01' Козерога
6:30 pm	21 марта 1993	05°55' Рака	03°19' Козерога
12:30 pm	21 дек. 1993	05°23' Рака	04°31' Козерога

Это говорит о том, что, если человек рождается в Кемиярве с МН в районе 24-25° Стрельца и 5-6° Козерога, МН будет в точном соединении с ASC или DSC в натальной карте. Дома Плацидуса и Коха нельзя использовать, когда Асцендент собирается изменить направление.

Это иллюстрирует, как выглядит натальная карта для мест, расположенных за полярным кругом, и показывает, что Асцендент меняет направление дважды, когда соединяется с осью МН/IC.

Таблица 1

	ASC	MH
12:00 am	20°40' Стрельца	12°56' Стрельца
12:30 am	23°33' Стрельца	19°54' Стрельца
1:00 am	23°58' Стрельца	26°49' Стрельца
1:30 am	05°39' Рака	03°43' Козерога
2:00 am	06°39' Рака	10°39' Козерога
2:30 am	09°35' Рака	17°37' Козерога
3:00 am	12°49' Рака	24°41' Козерога
3:30 am	16°11' Рака	01°53' Водолея
4:00 am	19°36' Рака	09°13' Водолея
4:30 am	23°05' Рака	16°43' Водолея
5:00 am	26°36' Рака	24°24' Водолея
5:30 am	00°09' Льва	02°14' Рыб
6:00 am	03°45' Льва	10°13' Рыб
6:30 am	07°24' Льва	18°19' Рыб
7:30 am	14°49' Льва	04°41' Овна
8:30 am	22°25' Льва	20°56' Овна
9:30 am	00°11' Девы	06°43' Тельца
10:30 am	08°07' Девы	21°51' Тельца
11:30 am	16°10' Девы	06°20' Близнецов
12:30 pm	24°18' Девы	20°21' Близнецов
1:30 pm	02°28' Весов	04°10' Рака
2:30 pm	10°38' Весов	18°05' Рака
3:30 pm	18°43' Весов	02°22' Льва
4:30 pm	26°42' Весов	17°13' Льва
5:30 pm	04°32' Скорпиона	02°45' Девы
6:30 pm	12°12' Скорпиона	18°51' Девы
7:30 pm	19°41' Скорпиона	05°13' Весов
8:30 pm	27°00' Скорпиона	21°28' Весов
9:00 pm	00°36' Стрельца	29°25' Весов
9:30 pm	04°09' Стрельца	07°13' Скорпиона
10:00 pm	07°39' Стрельца	14°52' Скорпиона
10:30 pm	11°07' Стрельца	22°20' Скорпиона
11:30 pm	17°52' Стрельца	06°48' Стрельца

Вернемся к гороскопу Нигела. На широте Манчестера (53N30) на Асценденте могут быть все знаки зодиака. Так как на двенадцать знаков приходится двадцать четыре часа суток, Асцендент, по-видимому, должен менять знак каждые два часа. Но это не так. Такие знаки, как Лев, Дева, Весы и Скорпион, находятся на Асценденте примерно по три часа каждый. Это половина дня. Рыбы и Овен находятся на Асценденте только около 48 минут каждый.

Распечатка Параны для Нигела показывает следующую информацию:

	ч	м	с	г	м
L.S.T. карты	18	36	37	279	09
Луна восходит	18	36	01	279	00
Юпитер заходит	18	49	16	282	19
Нептун заходит	18	22	47	275	42
Венера кульминирует	18	57	08	284	17

Это показывает, что Нептун зашел четырнадцатью минутами раньше. Четырнадцатью минутами позже Асцендент переместился еще на восемь градусов. Но если Асцендент находится во Льве, Деве, Весах или Скорпионе, то за четырнадцать минут он перемещается только на два-три градуса. У Нигела с Асцендентом в Овне, Луна и Нептун находятся ближе к оси ASC/DSC, чем казалось бы.

Нигел
9 янв. 1946
53N30'00"
Тропический

Натальная карта
Манчестер
18:36:37 ST

Параны
11:32:00 AM GMT
2W15'00"
Геоцентрический

Пл.	Восход				Верхний				Заход				Нижний			
	d	m	h	m s	d	m	h	m s	d	m	h	m s	d	m	h	m s
☉	233	33	15:34:11		290	10	19:20:40		346	47	23:07:09		110	10	7:20:40	
☽	279	00	18:36:01		2	57	0:11:47		86	53	5:47:34		182	57	12:11:47	
♀	215	30	14:22:00		269	51	17:59:23		324	12	21:36:47		89	51	5:59:23	
♂	229	51	15:19:22		284	17	18:57:08		338	44	22:34:55		104	17	6:57:08	
♂	348	23	23:13:31		117	51	7:51:22		247	18	16:29:14		297	51	19:51:22	
♂	126	20	8:25:19		204	19	13:37:17		282	19	18:49:16		24	19	1:37:17	
♂	351	00	23:24:02		113	24	7:33:35		235	47	15:43:07		293	24	19:33:35	
♂	308	41	20:34:45		72	48	4:51:12		196	55	13:07:39		252	48	16:51:12	
♂	101	18	6:45:13		188	30	12:34:00		275	42	18:22:47		8	30	0:34:00	
♀	9	16	0:37:03		135	31	9:02:03		261	46	17:27:04		315	31	21:02:03	
♂	323	04	21:32:16		88	57	5:55:46		214	49	14:19:16		268	57	17:55:46	
As	279	09	18:36:37		21	38	1:26:32		124	07	8:16:26		201	38	13:26:32	
MC	224	31	14:58:02		279	09	18:36:37		333	48	22:15:12		99	09	6:36:37	
Vx	100	59	6:43:58		186	56	12:27:44		272	53	18:11:30		6	56	0:27:44	
EP	273	48	18:15:13		9	09	0:36:37		104	30	6:58:01		189	09	12:36:37	
☉	330	33	22:02:11		96	11	6:24:45		221	50	14:47:18		276	11	18:24:45	

☽	верхний	2	57	EP	заход	104	30/	☉	заход	221	50	MC	верхний	279	09/
Vx	нижний	6	56	☉	нижний	110	10	MC	восход	224	31	♂	заход	282	19
♂	нижний	8	30\	♂	верхний	113	24	♀	восход	229	51	♀	верхний	284	17
EP	верхний	9	09\	♂	верхний	117	51	☉	восход	233	33	☉	верхний	290	10
♀	восход	9	16/	As	заход	124	07	♂	заход	235	47	♂	нижний	293	24
As	верхний	21	38	♂	восход	126	20	♂	заход	247	18	♂	нижний	297	51
♂	нижний	24	19	♀	верхний	135	31	♂	нижний	252	48	♂	восход	308	41
♂	верхний	72	48	☽	нижний	182	57	♀	заход	261	46	♀	нижний	315	31
☽	заход	86	53	Vx	верхний	186	56	♂	нижний	268	57\	♂	восход	323	04
♂	верхний	88	57\	♂	верхний	188	30\	♀	верхний	269	51/	♀	заход	324	12
♀	нижний	89	51/	EP	нижний	189	09/	Vx	заход	272	53\	☉	восход	330	33
☉	верхний	96	11	♂	заход	196	55	EP	восход	273	48/	MC	заход	333	48
MC	нижний	99	09	As	нижний	201	38	♂	заход	275	42\	♀	заход	338	44
Vx	восход	100	59\	♂	верхний	204	19	☉	нижний	276	11/	☉	заход	346	47
♂	восход	101	18/	♂	заход	214	49\	☽	восход	279	00\	♂	восход	348	23
♀	нижний	104	17\	♀	восход	215	30/	As	восход	279	09\	♂	восход	351	00

Натальный гороскоп в прямом восхождении

Когда рисуется астрокартографическая карта, планетарные линии рассчитываются, используя прямое восхождение, склонение и небесную широту. Натальный гороскоп строится, используя небесную долготу планет, но это измерение не используется в астрокартографической карте. По логике, имело бы больше смысла строить гороскоп, используя прямое восхождение планет. Но в эфемеридах приводится небесная долгота планет, поэтому астрологи используют это измерение. Астрологические компьютерные программы обычно имеют опцию для расчета гороскопа в прямом восхождении.

Расчет гороскопа в прямом восхождении означает, что положения планет измеряются вдоль небесного экватора, а небесная долгота измеряется вдоль эклиптики. Разница между положением планеты, рассчитанном в прямом восхождении и по небесной долготе, обычно бывает в пределах четырех градусов. Исключение составляет Плутон: если он имеет большую небесную широту, то разница будет больше.

Сравним обычный гороскоп Саймона с натальной картой, рассчитанной в прямом восхождении. Разница между положениями планет по небесной долготе и прямому восхождению находится в пределах трех градусов или чуть больше (от Солнца до Нептуна). У Плутона эта разница составляет пять с половиной градусов из-за большой небесной широты.

В обычном гороскопе Венди Плутон находится в $3^{\circ}45'$ от IC. Распечатка Параны показывает, что разница составляет только девять минут. Гороскоп Венди в прямом восхождении тоже показывает, что Плутон находится только в девяти минутах от IC. Это означает, что гороскоп в прямом восхождении показывает истинное расстояние планеты от оси МН/IC.

Чего не показывает гороскоп в прямом восхождении, так это истинного расстояния планеты от оси ASC/DSC. В гороскопе Нигела в прямом восхождении Луна находится в девятнадцати градусах от Асцендента. Но распечатка Параны показывает, что в действительности Луна находится только в девяти минутах от Асцендента. Причина этого заключается в том, что для расчета того, когда планета находится точно на Асценденте или Десценденте, нужно больше данных, чем прямое восхождение и склонение. Дальнейшая информация об этом приводится в следующем разделе, который объясняет, как рисуются планетарные линии на астрокартографической карте.

Преимущество построения гороскопа в прямом восхождении заключается в том, что можно увидеть истинный орб аспектов. Различие между аспектами в прямом восхождении и по небесной долготе более заметно для соединений и оппозиций. Пример соединения был показан между Луной и Плутоном в гороскопе Джона. Прямое восхождение планет используется в других техниках Астрокартографии. Астрокартографические дирекции солнечной дуги и Циклокартографию проще понять, когда гороскоп рассчитан в прямом восхождении.

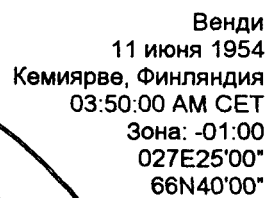
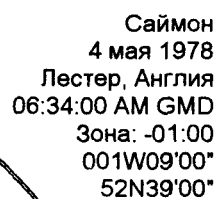
Построение астрокартографической карты

В Приложении 1 показано, как рассчитываются планетарные линии для астрокартографической карты. Когда эти вычисления производятся вручную, на выяснение положений всех планетарных линий уходит много времени, а после завершения расчетов планетарные линии наносятся на карту мира. Именно так действовал Джим Льюис до разработки компьютерной программы.

Астрокартографическая карта рисуется для географической широты от 60° южной широты до 70° северной широты. Линии МН и IC довольно легко рассчитать, так как они основываются на прямом восхождении планет. Расчет линий ASC и DSC гораздо более сложен, поскольку во внимание принимается также географическая широта.

Приведенный ниже список показывает положения МН, IC, ASC и DSC линий Солнца для Саймона. Линии SU ASC и SU DSC рассчитывались для каждого градуса географической широты от 60° южной широты до 70° северной широты. Если бы вы использовали научный калькулятор для расчета SU ASC и SU DSC линий, то потребовалось бы 242 различных вычисления. Даже использование 5° орба по географической широте, как показано в Приложении 1, означает выполнение 52 или 54 различных расчетов для нахождения ASC и DSC положений планеты.

При расчете астрокартографических линий Солнца для Саймона использовалась астрологическая компьютерная программа NOVA. Эта программа рассчитывает только положения МН, IC, ASC и DSC линий, которые нужно потом нанести на карту мира. В Приложении 3 рассказывается о компьютерных программах, строящих астрокартографические карты.



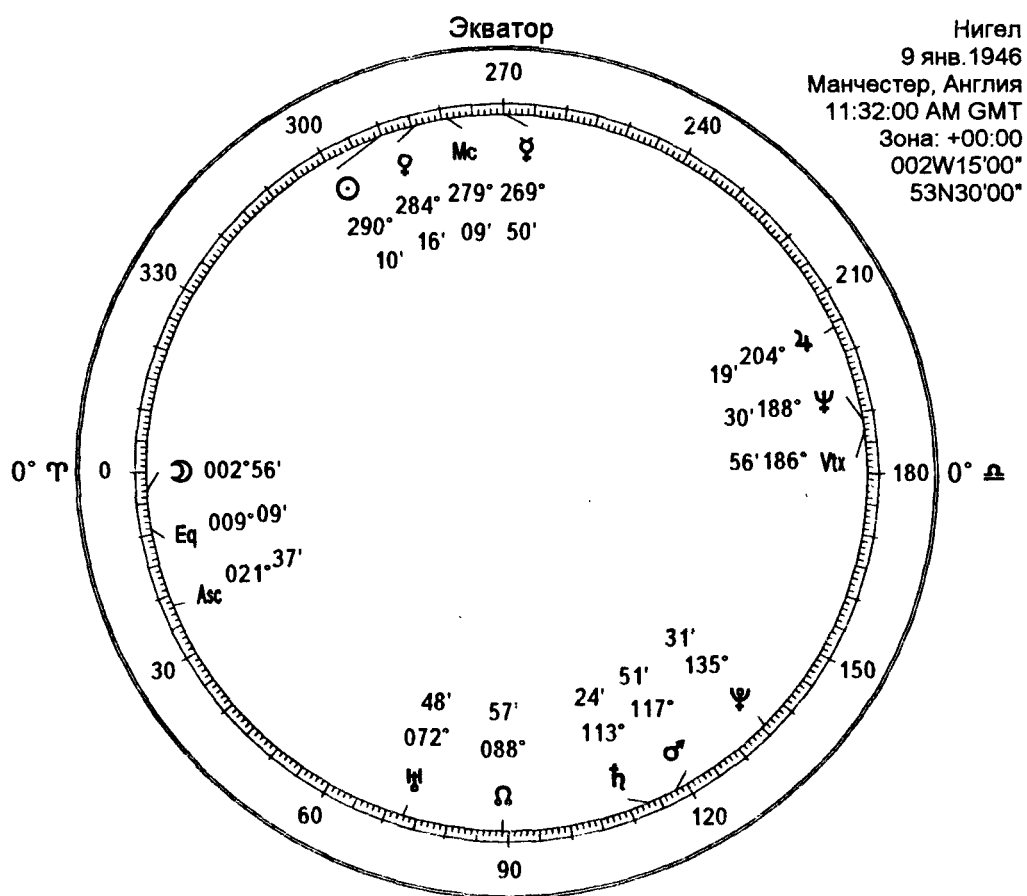


Рис. 9А показывает наклонное восхождение и разницу восхождений, которые необходимы для расчета астрокартографических ASC линий. Рис. 9В — это перевернутый рисунок 9А, показывающий наклонное нисхождение и разницу восхождений для расчета DSC линий.

Рис. 10 показывает, как линии Солнца будут наноситься на астрокартографическую карту Саймона. Если вы изучите астрокартографическую карту Саймона в конце этой главы и сравните ее со списком линий Солнца, то поймете, как построена его карта.

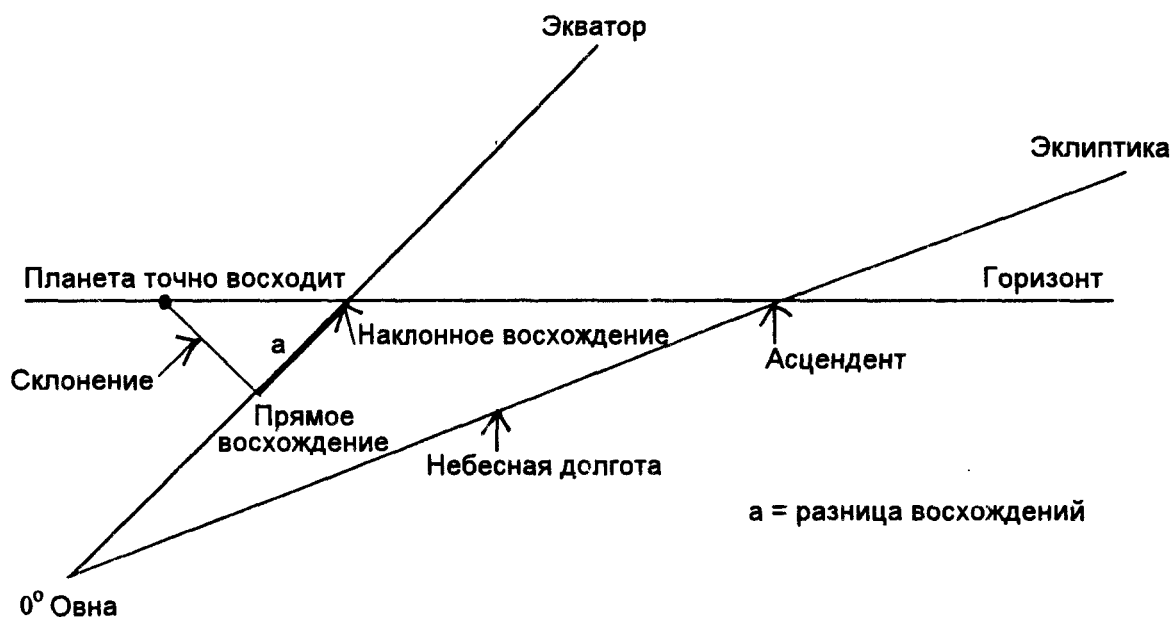


Рис. 9А

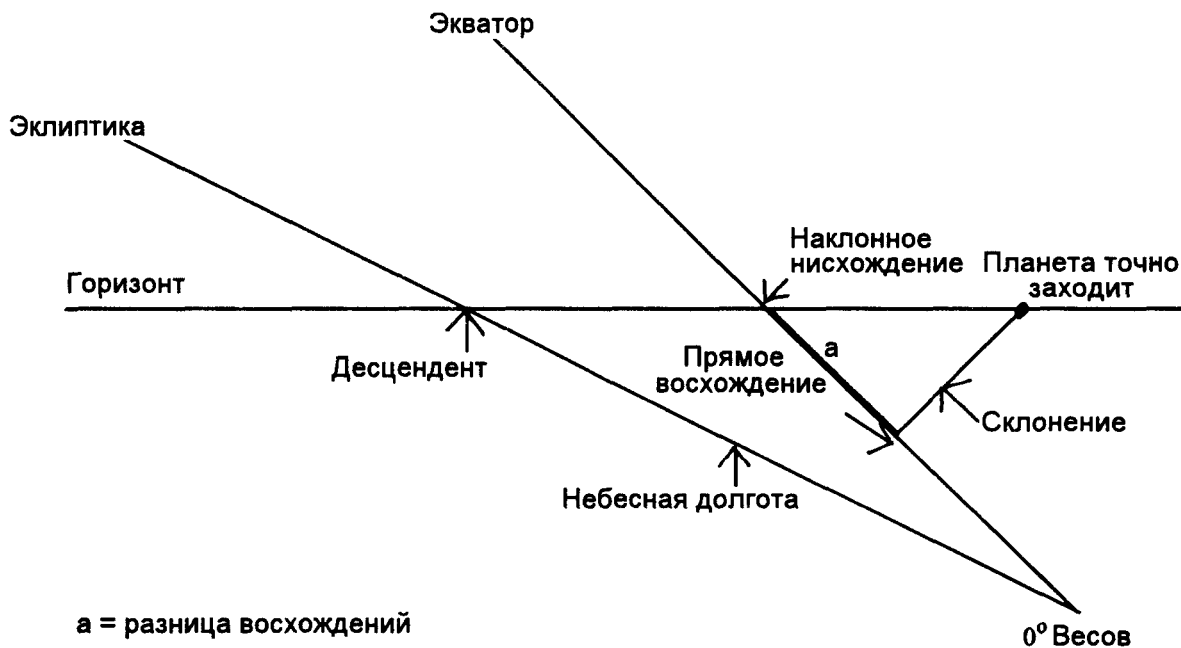


Рис. 9В

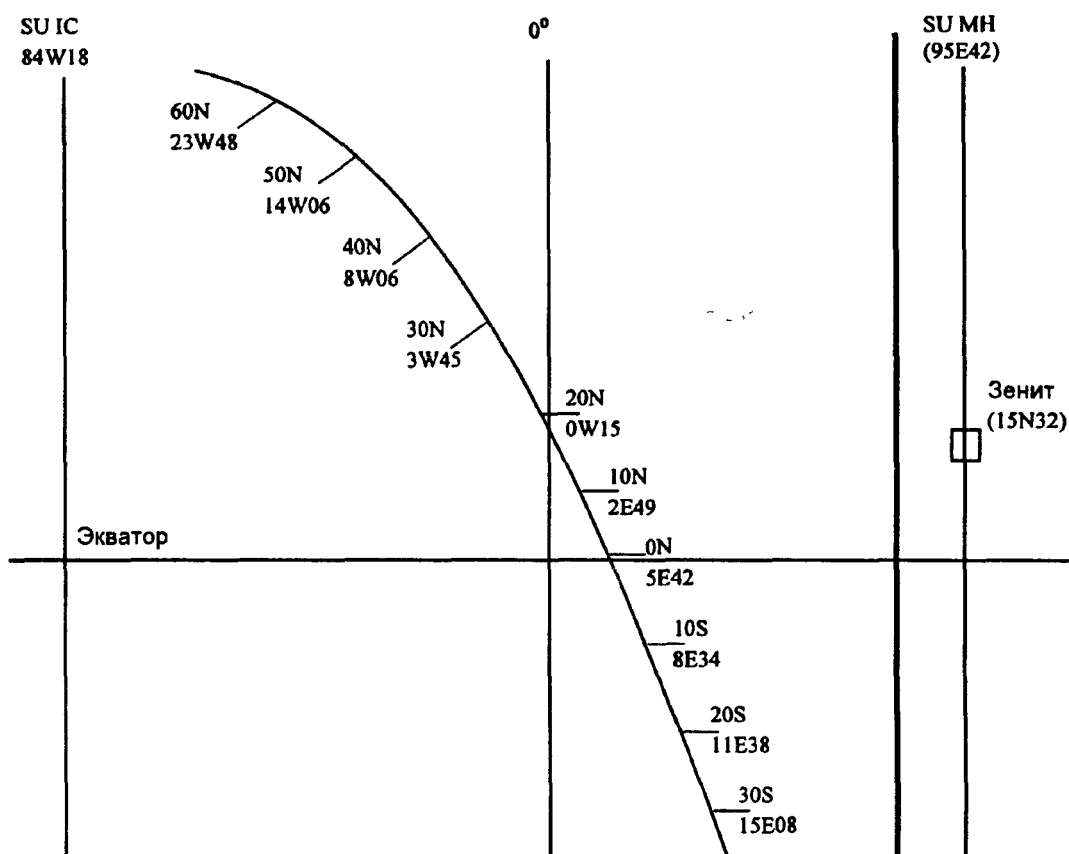


Рис. 10

Я основательно углубился в детали, объясняя, как строится астрокартографическая карта и чем она отличается от астрологии релокации. Когда я читал лекции по Астрокартографии, то мне чаще всего задавали вопрос: «Как рисуются линии на карте мира?». Поэтому я решил включить в эту книгу главу, объясняющую, как появляются планетарные линии на карте мира.

Значительная часть информации в этой главе будет новой и, возможно, трудной для понимания, но вам не нужно понимать все, чтобы иметь возможность интерпретировать астрокартографическую карту. Вам, возможно, потребуется прочесть эту главу несколько раз для достижения ясной картины того, что используется для расчета и построения карты.

Саймон
4 мая 1978
52N39'00"
Тропический

Натальная карта
Лестер
20:16:25 ST
Геоцентрический

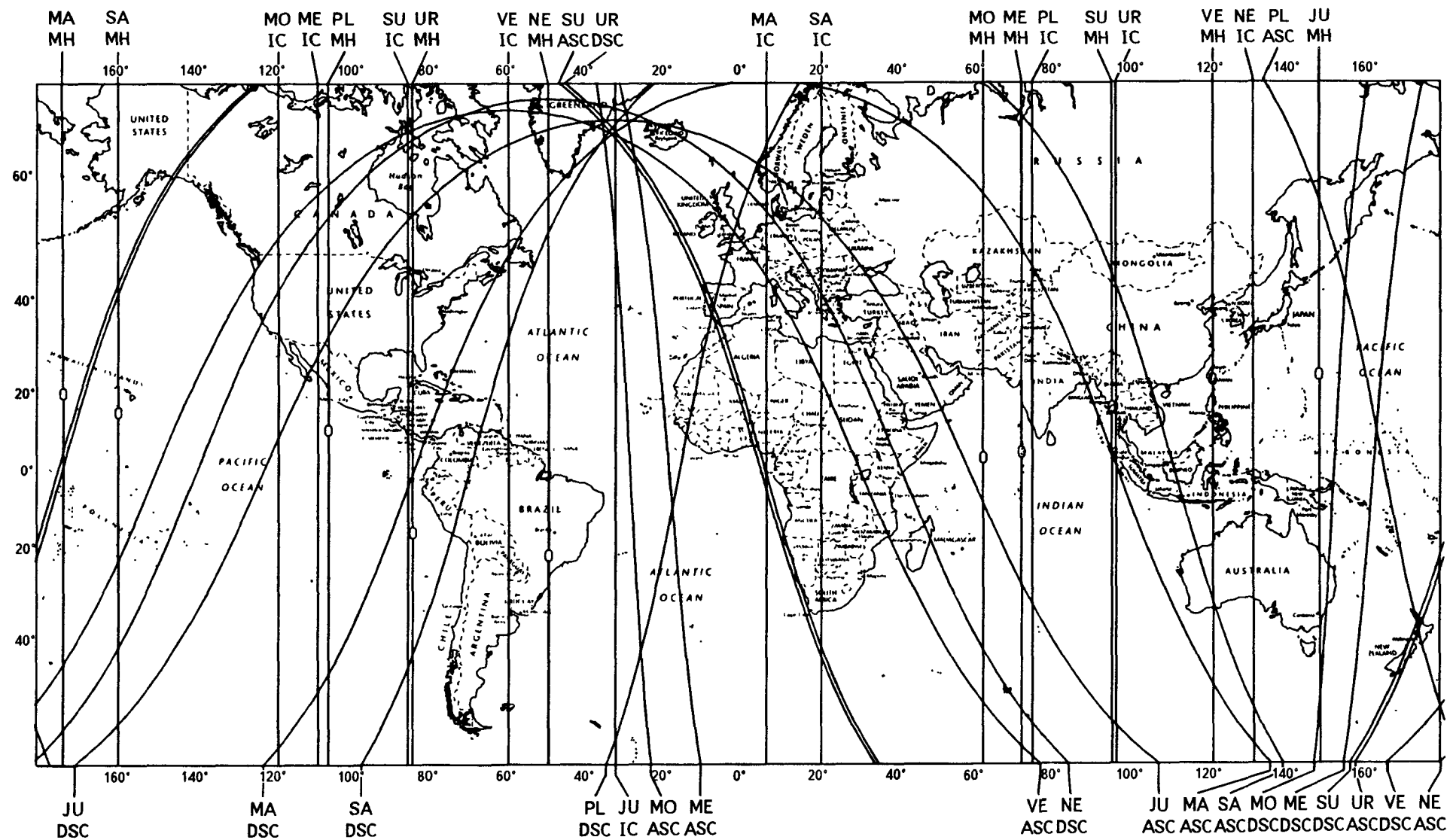
Астро-карта
6:34:0 AM BST
1W09'00"

Солнце на верхнем меридиане на 95E42
в зените на 15N52
на нижнем меридиане на 84W18
на надире на 15S52
никогда не заходит на 74N08
никогда не восходит на 74S08

На 60S00	Солнце восходит на долг.	35E11	заходит на долг.	156E12
На 59S00	Солнце восходит на долг.	33E55	заходит на долг.	157E28
На 58S00	Солнце восходит на долг.	32E45	заходит на долг.	158E39
На 57S00	Солнце восходит на долг.	31E39	заходит на долг.	159E45
На 56S00	Солнце восходит на долг.	30E37	заходит на долг.	160E47
На 55S00	Солнце восходит на долг.	29E38	заходит на долг.	161E45
На 54S00	Солнце восходит на долг.	28E43	заходит на долг.	162E40
На 53S00	Солнце восходит на долг.	27E51	заходит на долг.	163E32
На 52S00	Солнце восходит на долг.	27E01	заходит на долг.	164E22
На 51S00	Солнце восходит на долг.	26E14	заходит на долг.	165E09
На 50S00	Солнце восходит на долг.	25E29	заходит на долг.	165E54
На 49S00	Солнце восходит на долг.	24E46	заходит на долг.	166E37
На 48S00	Солнце восходит на долг.	24E05	заходит на долг.	167E18
На 47S00	Солнце восходит на долг.	23E26	заходит на долг.	167E57
На 46S00	Солнце восходит на долг.	22E48	заходит на долг.	168E35
На 45S00	Солнце восходит на долг.	22E12	заходит на долг.	169E11
На 44S00	Солнце восходит на долг.	21E37	заходит на долг.	169E46
На 43S00	Солнце восходит на долг.	21E04	заходит на долг.	170E20
На 42S00	Солнце восходит на долг.	20E31	заходит на долг.	170E52
На 41S00	Солнце восходит на долг.	20E00	заходит на долг.	171E23
На 40S00	Солнце восходит на долг.	19E29	заходит на долг.	171E54
На 39S00	Солнце восходит на долг.	19E00	заходит на долг.	172E23
На 38S00	Солнце восходит на долг.	18E31	заходит на долг.	172E52
На 37S00	Солнце восходит на долг.	18E03	заходит на долг.	173E20
На 36S00	Солнце восходит на долг.	17E36	заходит на долг.	173E47
На 35S00	Солнце восходит на долг.	17E10	заходит на долг.	174E13
На 34S00	Солнце восходит на долг.	16E45	заходит на долг.	174E39
На 33S00	Солнце восходит на долг.	16E20	заходит на долг.	175E03
На 32S00	Солнце восходит на долг.	15E55	заходит на долг.	175E28
На 31S00	Солнце восходит на долг.	15E31	заходит на долг.	175E52
На 30S00	Солнце восходит на долг.	15E08	заходит на долг.	176E15
На 29S00	Солнце восходит на долг.	14E45	заходит на долг.	176E38
На 28S00	Солнце восходит на долг.	14E23	заходит на долг.	177E00
На 27S00	Солнце восходит на долг.	14E01	заходит на долг.	177E22
На 26S00	Солнце восходит на долг.	13E40	заходит на долг.	177E44
На 25S00	Солнце восходит на долг.	13E18	заходит на долг.	178E05
На 24S00	Солнце восходит на долг.	12E58	заходит на долг.	178E25
На 23S00	Солнце восходит на долг.	12E37	заходит на долг.	178E46
На 22S00	Солнце восходит на долг.	12E17	заходит на долг.	179E06

Ha 21S00	Солнце восходит на долг.	11E57	заходит на долг.	179E26
Ha 20S00	Солнце восходит на долг.	11E38	заходит на долг.	179E45
Ha 19S00	Солнце восходит на долг.	11E18	заходит на долг.	179W55
Ha 18S00	Солнце восходит на долг.	10E59	заходит на долг.	179W36
Ha 17S00	Солнце восходит на долг.	10E41	заходит на долг.	179W18
Ha 16S00	Солнце восходит на долг.	10E22	заходит на долг.	178W59
Ha 15S00	Солнце восходит на долг.	10E04	заходит на долг.	178W40
Ha 14S00	Солнце восходит на долг.	9E45	заходит на долг.	178W22
Ha 13S00	Солнце восходит на долг.	9E27	заходит на долг.	178W04
Ha 12S00	Солнце восходит на долг.	9E09	заходит на долг.	177W46
Ha 11S00	Солнце восходит на долг.	8E52	заходит на долг.	177W28
Ha 10S00	Солнце восходит на долг.	8E34	заходит на долг.	177W11
Ha 09S00	Солнце восходит на долг.	8E16	заходит на долг.	176W53
Ha 08S00	Солнце восходит на долг.	7E59	заходит на долг.	176W36
Ha 07S00	Солнце восходит на долг.	7E42	заходит на долг.	176W18
Ha 06S00	Солнце восходит на долг.	7E24	заходит на долг.	176W01
Ha 05S00	Солнце восходит на долг.	7E07	заходит на долг.	175W44
Ha 04S00	Солнце восходит на долг.	6E50	заходит на долг.	175W27
Ha 03S00	Солнце восходит на долг.	6E33	заходит на долг.	175W10
Ha 02S00	Солнце восходит на долг.	6E16	заходит на долг.	174W53
Ha 01S00	Солнце восходит на долг.	5E59	заходит на долг.	174W36
Ha 00N00	Солнце восходит на долг.	5E42	заходит на долг.	174W18
Ha 01N00	Солнце восходит на долг.	5E24	заходит на долг.	174W01
Ha 02N00	Солнце восходит на долг.	5E07	заходит на долг.	173W44
Ha 03N00	Солнце восходит на долг.	4E50	заходит на долг.	173W27
Ha 04N00	Солнце восходит на долг.	4E33	заходит на долг.	173W10
Ha 05N00	Солнце восходит на долг.	4E16	заходит на долг.	172W53
Ha 06N00	Солнце восходит на долг.	3E59	заходит на долг.	172W36
Ha 07N00	Солнце восходит на долг.	3E42	заходит на долг.	172W18
Ha 08N00	Солнце восходит на долг.	3E24	заходит на долг.	172W01
Ha 09N00	Солнце восходит на долг.	3E07	заходит на долг.	171W44
Ha 10N00	Солнце восходит на долг.	2E49	заходит на долг.	171W26
Ha 11N00	Солнце восходит на долг.	2E32	заходит на долг.	171W08
Ha 12N00	Солнце восходит на долг.	2E14	заходит на долг.	170W51
Ha 13N00	Солнце восходит на долг.	1E56	заходит на долг.	170W33
Ha 14N00	Солнце восходит на долг.	1E38	заходит на долг.	170W15
Ha 15N00	Солнце восходит на долг.	1E20	заходит на долг.	169W56
Ha 16N00	Солнце восходит на долг.	1E01	заходит на долг.	169W38
Ha 17N00	Солнце восходит на долг.	0E42	заходит на долг.	169W19
Ha 18N00	Солнце восходит на долг.	0E24	заходит на долг.	169W01
Ha 19N00	Солнце восходит на долг.	0E05	заходит на долг.	168W42
Ha 20N00	Солнце восходит на долг.	0W15	заходит на долг.	168W22
Ha 21N00	Солнце восходит на долг.	0W34	заходит на долг.	168W03
Ha 22N00	Солнце восходит на долг.	0W54	заходит на долг.	167W43
Ha 23N00	Солнце восходит на долг.	1W14	заходит на долг.	167W23
Ha 24N00	Солнце восходит на долг.	1W35	заходит на долг.	167W02
Ha 25N00	Солнце восходит на долг.	1W55	заходит на долг.	166W42
Ha 26N00	Солнце восходит на долг.	2W16	заходит на долг.	166W20
Ha 27N00	Солнце восходит на долг.	2W38	заходит на долг.	165W59
Ha 28N00	Солнце восходит на долг.	3W00	заходит на долг.	165W37

Ha	29N00	Солнце восходит на долг.	3W22	заходит на долг.	165W15
Ha	30N00	Солнце восходит на долг.	3W45	заходит на долг.	164W52
Ha	31N00	Солнце восходит на долг.	4W08	заходит на долг.	164W29
Ha	32N00	Солнце восходит на долг.	4W32	заходит на долг.	164W05
Ha	33N00	Солнце восходит на долг.	4W57	заходит на долг.	163W40
Ha	34N00	Солнце восходит на долг.	5W21	заходит на долг.	163W15
Ha	35N00	Солнце восходит на долг.	5W47	заходит на долг.	162W50
Ha	36N00	Солнце восходит на долг.	6W13	заходит на долг.	162W24
Ha	37N00	Солнце восходит на долг.	6W40	заходит на долг.	161W57
Ha	38N00	Солнце восходит на долг.	7W08	заходит на долг.	161W29
Ha	39N00	Солнце восходит на долг.	7W37	заходит на долг.	161W00
Ha	40N00	Солнце восходит на долг.	8W06	заходит на долг.	160W31
Ha	41N00	Солнце восходит на долг.	8W37	заходит на долг.	160W00
Ha	42N00	Солнце восходит на долг.	9W08	заходит на долг.	159W29
Ha	43N00	Солнце восходит на долг.	9W40	заходит на долг.	158W56
Ha	44N00	Солнце восходит на долг.	10W14	заходит на долг.	158W23
Ha	45N00	Солнце восходит на долг.	10W49	заходит на долг.	157W48
Ha	46N00	Солнце восходит на долг.	11W25	заходит на долг.	157W12
Ha	47N00	Солнце восходит на долг.	12W03	заходит на долг.	156W34
Ha	48N00	Солнце восходит на долг.	12W42	заходит на долг.	155W55
Ha	49N00	Солнце восходит на долг.	13W23	заходит на долг.	155W14
Ha	50N00	Солнце восходит на долг.	14W06	заходит на долг.	154W31
Ha	51N00	Солнце восходит на долг.	14W51	заходит на долг.	153W46
Ha	52N00	Солнце восходит на долг.	15W38	заходит на долг.	152W59
Ha	53N00	Солнце восходит на долг.	16W28	заходит на долг.	152W09
Ha	54N00	Солнце восходит на долг.	17W20	заходит на долг.	151W17
Ha	55N00	Солнце восходит на долг.	18W15	заходит на долг.	150W22
Ha	56N00	Солнце восходит на долг.	19W13	заходит на долг.	149W23
Ha	57N00	Солнце восходит на долг.	20W15	заходит на долг.	148W21
Ha	58N00	Солнце восходит на долг.	21W21	заходит на долг.	147W15
Ha	59N00	Солнце восходит на долг.	22W32	заходит на долг.	146W05
Ha	60N00	Солнце восходит на долг.	23W48	заходит на долг.	144W49
Ha	61N00	Солнце восходит на долг.	25W09	заходит на долг.	143W28
Ha	62N00	Солнце восходит на долг.	26W37	заходит на долг.	142W00
Ha	63N00	Солнце восходит на долг.	28W12	заходит на долг.	140W25
Ha	64N00	Солнце восходит на долг.	29W57	заходит на долг.	138W40
Ha	65N00	Солнце восходит на долг.	31W51	заходит на долг.	136W46
Ha	66N00	Солнце восходит на долг.	33W58	заходит на долг.	134W39
Ha	67N00	Солнце восходит на долг.	36W20	заходит на долг.	132W17
Ha	68N00	Солнце восходит на долг.	39W00	заходит на долг.	129W37
Ha	69N00	Солнце восходит на долг.	42W04	заходит на долг.	126W33
Ha	70N00	Солнце восходит на долг.	45W38	заходит на долг.	122W59



Simon

04/16/96

May 4, 1978 6:34 AM GDT

04/16/96

Саймон

4 мая 1978 6:34 AM GDT

ASTRO*CARTO*GRAPHY широтные пересечения

69N39 SA/IC * MA/ASC
 68N24 SU/ASC * NE/DSC
 68N18 UR/DSC * NE/DSC
 68N17 VE/IC * NE/ASC
 68N05 MO/ASC * NE/DSC
 67N43 JU/IC * NE/DSC
 67N23 ME/ASC * NE/DSC
 67N23 SA/DSC * NE/DSC
 67N23 ME/ASC * SA/DSC
 67N11 NE/MH * VE/ASC
 67N07 VE/DSC * NE/ASC
 66N56 MO/ASC * UR/DSC
 66N55 MA/DSC * NE/DSC
 66N51 ME/MH * SA/ASC
 66N34 JU/ASC * SA/DSC
 66N33 JU/DSC * UR/DSC
 66N32 ME/ASC * JU/ASC
 66N32 MO/ASC * JU/DSC
 66N31 SU/ASC * JU/DSC
 66N31 MA/DSC * JU/ASC
 66N21 VE/ASC * JU/DSC
 66N16 ME/ASC * MA/DSC
 66N15 MO/ASC * SU/ASC
 66N15 JU/ASC * NE/DSC
 66N08 JU/IC * SA/DSC
 65N46 SA/DSC * UR/DSC
 65N37 NE/MH * JU/DSC
 65N36 PL/IC * SA/ASC
 65N34 MO/ASC * VE/ASC
 65N34 UR/MH * VE/DSC
 65N25 SU/ASC * SA/DSC
 65N24 JU/IC * UR/DSC
 65N22 SU/IC * VE/DSC
 65N21 MA/DSC * UR/DSC
 65N20 JU/IC * MA/DSC
 65N19 VE/ASC * SA/DSC
 65N12 SU/ASC * VE/ASC
 65N08 VE/ASC * MA/DSC
 65N06 SU/ASC * MA/DSC
 65N01 JU/IC * VE/ASC
 64N44 VE/ASC * UR/DSC
 64N43 JU/IC * SU/ASC
 64N42 MO/ASC * SA/DSC
 64N29 UR/MH * NE/ASC
 64N28 MO/ASC * MA/DSC
 64N10 SU/IC * NE/ASC
 64N03 ME/ASC * VE/ASC
 64N03 MA/DSC * SA/DSC
 63N59 VE/IC * JU/DSC
 63N52 MA/IC * PL/DSC
 62N44 ME/ASC * UR/DSC
 61N42 JU/ASC * PL/DSC
 61N36 SU/ASC * ME/ASC
 61N13 Anchorage
 61N02 MA/IC * JU/ASC

59N20 Stockholm
 59N05 PL/MH * VE/DSC
 58N14 NE/DSC * PL/DSC
 57N49 ME/IC * VE/DSC
 57N43 MO/MH * MA/ASC
 57N34 NE/MH * MA/DSC
 56N34 JU/MH * PL/ASC
 55N45 Moscow
 55N41 Copenhagen
 55N19 MA/IC * NE/DSC
 54N57 UR/MH * JU/DSC
 54N30 PL/MH * NE/ASC
 54N29 SA/IC * JU/ASC
 54N14 SU/IC * JU/DSC
 52N30 ME/IC * NE/ASC

52N30 Berlin
 52N21 VE/ASC * PL/DSC
 52N18 NE/MH * SA/DSC
 51N30 London
 51N22 MO/IC * VE/DSC
 50N48 JU/IC * MO/ASC
 49N22 ME/MH * MA/ASC
 49N14 Vancouver
 48N50 Paris
 48N39 VE/IC * MA/DSC
 47N36 Seattle
 46N23 PL/IC * MA/ASC
 45N32 Montreal
 45N02 SU/MH * SA/ASC
 44N59 Minneapolis
 44N39 MA/IC * VE/ASC
 43N39 Toronto
 43N26 SA/MH * SU/DSC
 42N54 UR/IC * SA/ASC
 42N22 MO/DSC * PL/ASC
 42N22 Boston
 42N20 Detroit
 42N12 MO/IC * NE/ASC
 41N54 Rome
 41N53 Chicago
 41N35 SA/IC * NE/DSC
 41N28 SA/MH * UR/ASC
 40N43 New York

39N44 Denver
 39N00 UR/DSC * PL/DSC
 38N53 Washington
 38N37 St. Louis
 37N47 San Francisco
 37N26 SU/ASC * PL/DSC
 36N10 Las Vegas
 35N40 Tokyo
 34N04 Los Angeles
 33N45 Atlanta
 33N27 Phoenix
 32N54 PL/MH * JU/DSC
 32N49 VE/IC * SA/DSC
 32N47 Dallas
 30N03 Cairo

29N58 New Orleans
 29N46 Houston
 28N39 Delhi
 28N36 ME/IC * JU/DSC
 25N47 Miami
 22N43 SA/IC * VE/ASC
 22N34 Calcutta
 22N16 Hong Kong
 21N19 Honolulu

19N26 Mexico City
 14N35 Manila
 10N30 Caracas

9N48 ME/DSC * PL/ASC
 8N36 MO/IC * JU/DSC
 6N27 Lagos
 5N09 MA/MH * SU/DSC
 4N04 SU/MH * MA/ASC
 1N08 MA/MH * UR/ASC
 0N53 UR/IC * MA/ASC

0S53 UR/MH * MA/DSC
 1S08 MA/IC * UR/DSC
 4S04 SU/IC * MA/DSC

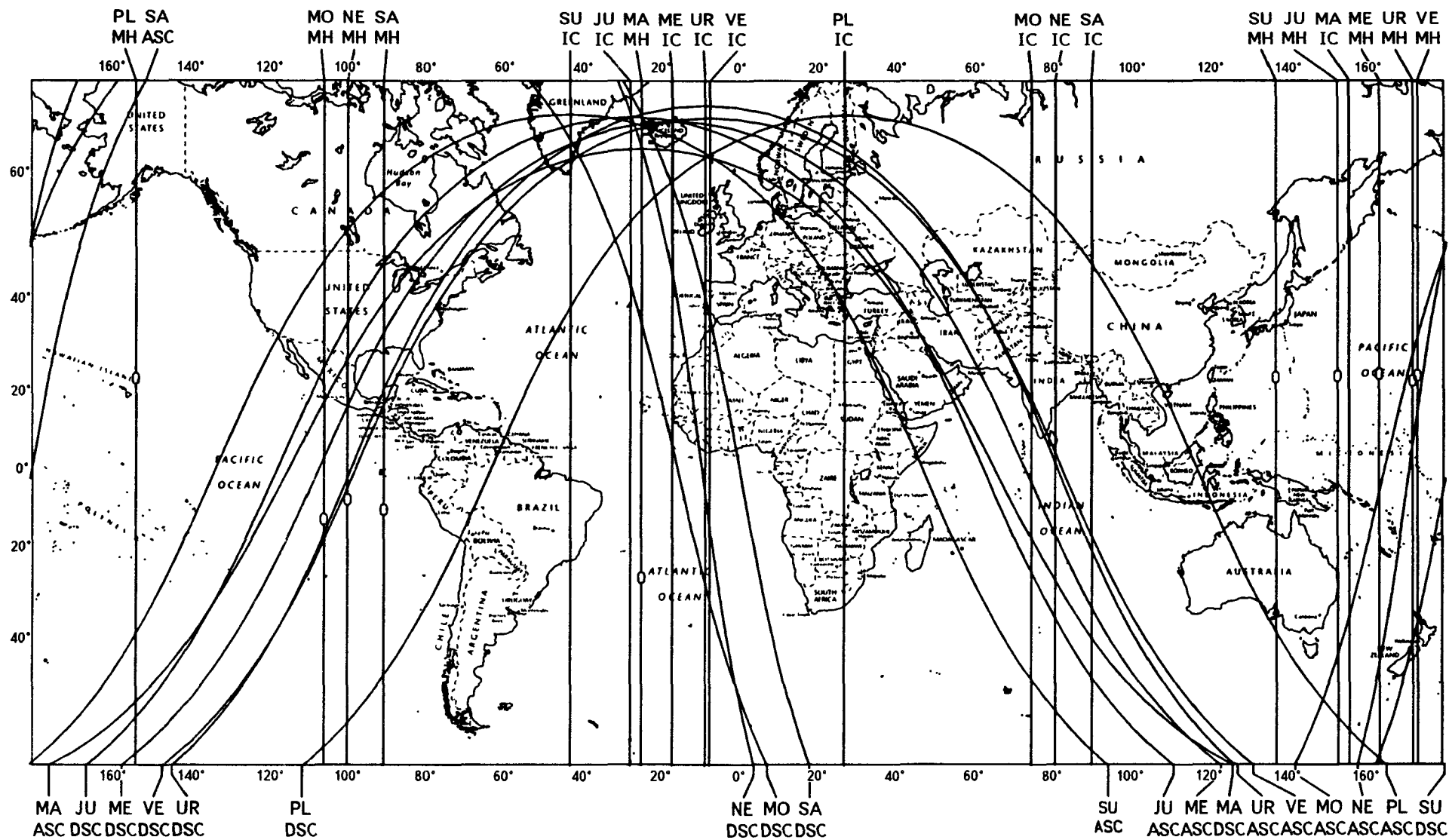
5S09 MA/IC * SU/ASC
 8S36 MO/MH * JU/ASC
 9S48 ME/ASC * PL/DSC

22S43 SA/MH * VE/DSC
 22S54 Rio De Janeiro
 26S12 Johannesburg
 28S36 ME/MH * JU/ASC

32S49 VE/MH * SA/ASC
 32S54 PL/IC * JU/ASC
 33S55 Sydney
 34S36 Buenos Aires
 36S52 Auckland
 37S26 SU/DSC * PL/ASC
 37S50 Melbourne
 39S00 UR/ASC * PL/ASC

41S28 SA/IC * UR/DSC
 41S35 SA/MH * NE/ASC
 42S12 MO/MH * NE/DSC
 42S22 MO/ASC * PL/DSC
 42S54 UR/MH * SA/DSC
 43S26 SA/IC * SU/ASC
 44S39 MA/MH * VE/DSC
 45S02 SU/IC * SA/DSC
 46S23 PL/MH * MA/DSC
 48S39 VE/MH * MA/ASC
 49S22 ME/IC * MA/DSC

50S48 JU/MH * MO/DSC
 51S22 MO/MH * VE/ASC
 52S18 NE/IC * SA/ASC
 52S21 VE/DSC * PL/ASC
 52S30 ME/MH * NE/DSC
 54S14 SU/MH * JU/ASC
 54S29 SA/MH * JU/DSC
 54S30 PL/IC * NE/DSC
 54S57 UR/IC * JU/ASC
 55S19 MA/MH * NE/ASC
 56S34 JU/IC * PL/DSC
 57S34 NE/IC * MA/ASC
 57S43 MO/IC * MA/DSC
 57S49 ME/MH * VE/ASC
 58S14 NE/ASC * PL/ASC
 59S05 PL/IC * VE/ASC



Wendy

June 11, 1954 3:50 AM CET

04/16/96

04/16/96

Венди

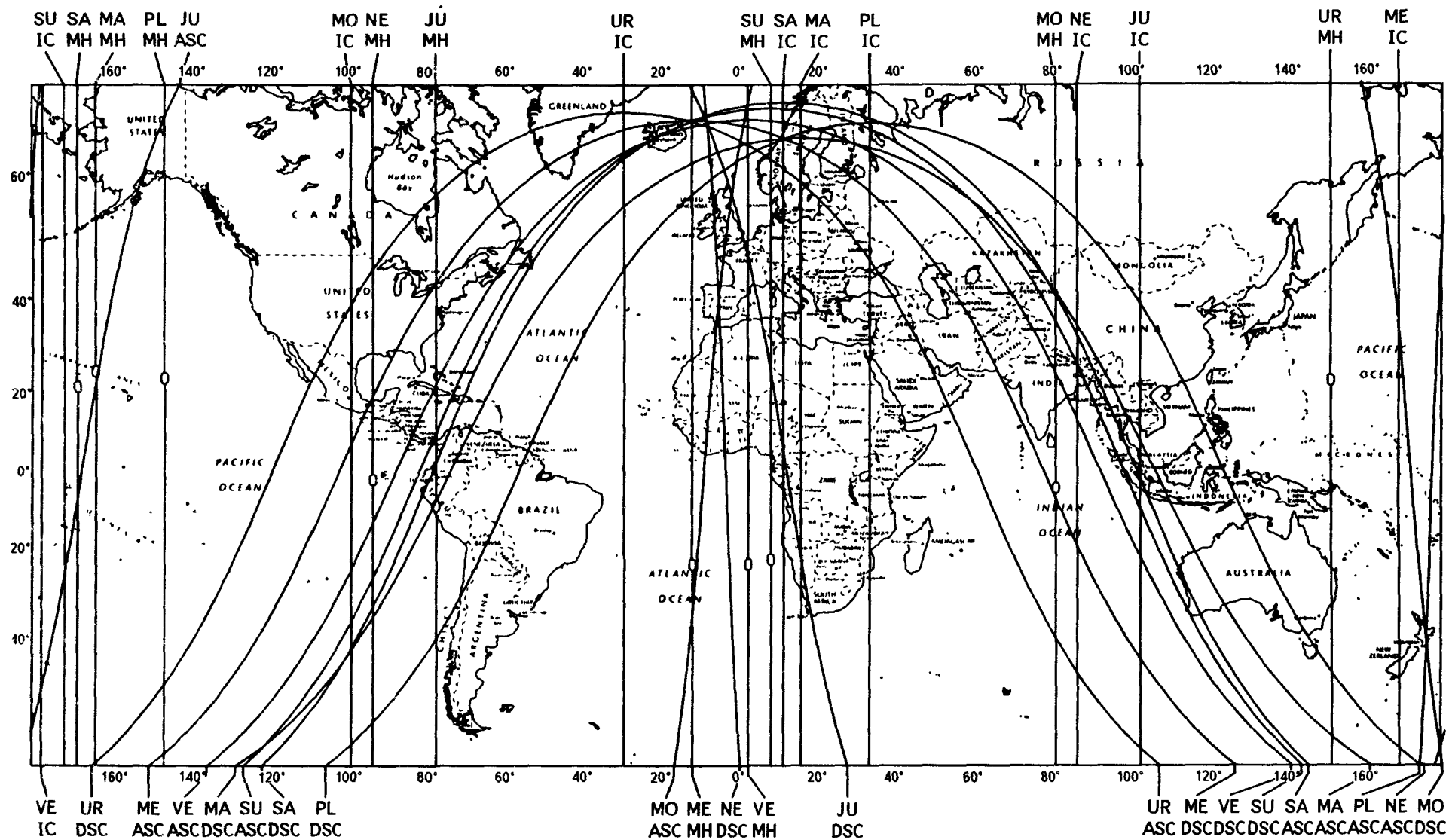
11 июня 1954 3:50 AM CET

ASTRO*CARTO*GRAPHY широтные пересечения

68N54 JU/IC * SA/DSC
 68N25 PL/MH * SA/ASC
 67N46 VE/IC * UR/ASC
 67N34 ME/IC * UR/DSC
 67N00 JU/IC * NE/DSC
 66N59 MA/MH * UR/DSC
 66N58 SA/DSC * UR/DSC
 66N54 MO/DSC * SU/DSC
 66N53 MA/MH * SA/DSC
 66N41 UR/DSC * NE/DSC
 66N41 JU/ASC * UR/DSC
 66N41 JU/ASC * NE/DSC
 66N39 JU/IC * UR/DSC
 66N39 MA/MH * JU/ASC
 66N39 JU/ASC * SA/DSC
 66N36 SU/ASC * JU/DSC
 66N34 UR/IC * VE/DSC
 66N23 SU/ASC * UR/DSC
 66N19 ME/IC * JU/ASC
 66N18 VE/DSC * JU/ASC
 66N17 ME/IC * VE/DSC
 66N14 UR/ASC * PL/DSC
 66N12 ME/DSC * VE/DSC
 66N12 ME/ASC * JU/ASC
 66N11 JU/IC * SU/ASC
 66N06 SU/ASC * NE/DSC
 66N04 ME/DSC * SA/DSC
 66N01 MA/MH * ME/DSC
 65N59 UR/IC * ME/ASC
 65N58 SU/ASC * ME/DSC
 65N55 VE/IC * ME/ASC
 65N54 ME/DSC * NE/DSC
 65N53 SU/IC * JU/DSC
 65N51 MA/MH * SU/ASC
 65N51 JU/IC * ME/DSC
 65N45 VE/DSC * SA/DSC
 65N44 VE/ASC * PL/DSC
 65N43 SU/ASC * VE/DSC
 65N40 MO/DSC * JU/DSC
 65N40 SU/ASC * SA/DSC
 65N36 MA/MH * VE/DSC
 65N31 UR/IC * JU/ASC
 65N25 VE/DSC * NE/DSC
 65N21 VE/IC * JU/ASC
 65N14 JU/IC * VE/DSC
 64N54 ME/ASC * PL/DSC
 64N39 ME/IC * SU/ASC
 64N17 ME/DSC * UR/DSC
 64N16 SU/IC * MO/DSC
 64N14 JU/ASC * PL/DSC
 63N56 MO/DSC * ME/DSC
 63N51 SU/IC * ME/DSC
 63N50 MO/DSC * UR/DSC
 63N41 SU/IC * UR/DSC
 63N22 MA/MH * NE/DSC
 63N20 PL/IC * UR/ASC
 63N18 MA/DSC * NE/DSC
 63N16 JU/IC * MA/ASC
 63N15 MA/DSC * SA/DSC
 63N05 ME/IC * MA/DSC
 62N45 UR/IC * SU/ASC
 62N36 VE/IC * PL/DSC
 62N34 MO/DSC * VE/DSC
 62N30 SU/ASC * PL/DSC
 62N24 VE/IC * SU/ASC
 62N23 UR/IC * MA/DSC
 62N22 MO/DSC * MA/ASC
 62N21 MA/DSC * PL/DSC
 62N17 PL/IC * VE/ASC
 62N15 UR/IC * PL/DSC
 62N14 VE/IC * MA/DSC
 62N10 VE/DSC * MA/ASC

62N07 SU/ASC * MA/DSC
 62N04 SU/IC * MA/ASC
 61N58 SU/IC * VE/DSC
 61N13 Anchorage
 60N13 MA/ASC * UR/DSC
 59N20 Stockholm
 59N20 ME/IC * PL/DSC
 59N10 SA/DSC * PL/DSC
 58N37 ME/IC * SA/DSC
 58N34 PL/IC * ME/ASC
 58N06 SA/MH * SU/DSC
 57N37 MO/IC * PL/ASC
 57N19 NE/DSC * PL/DSC
 56N31 ME/DSC * MA/ASC
 55N45 Moscow
 55N41 Copenhagen
 55N29 MA/MH * PL/DSC
 54N11 NE/IC * PL/ASC
 53N42 JU/IC * PL/DSC
 53N29 PL/IC * JU/ASC
 52N30 Berlin
 52N27 NE/MH * SU/DSC
 51N30 London
 51N02 PL/IC * MA/DSC
 50N51 MO/DSC * PL/DSC
 49N14 Vancouver
 48N50 Paris
 48N48 MO/ASC * NE/ASC
 47N36 Seattle
 47N21 MO/MH * SU/DSC
 47N01 SA/MH * JU/DSC
 46N32 SA/IC * PL/ASC
 45N32 Montreal
 44N59 Minneapolis
 44N48 ME/IC * NE/DSC
 43N39 Toronto
 42N58 JU/IC * MO/DSC
 42N22 Boston
 42N20 Detroit
 41N54 Rome
 41N53 Chicago
 40N43 New York
 40N29 UR/IC * SA/DSC
 39N44 Denver
 39N44 SA/MH * MA/ASC
 38N54 PL/IC * SU/ASC
 38N53 Washington
 38N44 SU/IC * PL/DSC
 38N37 St. Louis
 38N05 VE/ASC * UR/ASC
 37N47 San Francisco
 36N28 VE/IC * SA/DSC
 36N10 Las Vegas
 35N42 NE/MH * JU/DSC
 35N40 Tokyo
 35N26 MA/MH * MO/DSC
 34N04 Los Angeles
 33N45 Atlanta
 33N34 SA/MH * ME/DSC
 33N27 Phoenix
 33N21 MA/DSC * JU/ASC
 32N47 Dallas
 32N05 VE/MH * MO/ASC
 30N03 Cairo
 29N58 New Orleans
 29N46 Houston
 28N39 Delhi
 28N08 UR/MH * MO/ASC
 27N32 NE/MH * MA/ASC
 25N47 Miami
 25N40 MO/MH * JU/DSC
 22N34 Calcutta

22N16 Hong Kong
 21N19 Honolulu
 20N27 SA/MH * UR/DSC
 19N26 Mexico City
 17N50 MO/IC * VE/ASC
 17N29 MO/MH * MA/ASC
 16N55 SA/MH * VE/DSC
 16N30 NE/MH * ME/DSC
 16N14 MO/IC * UR/ASC
 14N35 Manila
 14N23 VE/MH * NE/ASC
 10N30 Caracas
 06N27 Lagos
 06N21 ME/IC * MO/DSC
 05N40 UR/MH * NE/ASC
 04N27 NE/IC * VE/ASC
 03N13 MO/MH * ME/DSC
 01N50 NE/IC * UR/ASC
 01S50 NE/MH * UR/DSC
 03S13 MO/IC * ME/ASC
 04S27 NE/MH * VE/DSC
 05S40 UR/IC * NE/DSC
 06S21 ME/MH * MO/ASC
 14S23 VE/IC * NE/DSC
 16S14 MO/MH * UR/DSC
 16S30 NE/IC * ME/ASC
 16S55 SA/IC * VE/ASC
 17S29 MO/IC * MA/DSC
 17S50 MO/MH * VE/DSC
 20S27 SA/IC * UR/ASC
 22S54 Rio De Janeiro
 25S40 MO/IC * JU/ASC
 26S12 Johannesburg
 27S32 NE/IC * MA/DSC
 28S08 UR/IC * MO/DSC
 32S05 VE/IC * MO/DSC
 33S21 MA/ASC * JU/DSC
 33S34 SA/IC * ME/ASC
 33S55 Sydney
 34S36 Buenos Aires
 35S26 MA/IC * MO/ASC
 35S42 NE/IC * JU/ASC
 36S28 VE/MH * SA/ASC
 36S52 Auckland
 37S50 Melbourne
 38S05 VE/DSC * UR/DSC
 38S44 SU/MH * PL/ASC
 38S54 PL/MH * SU/DSC
 39S44 SA/IC * MA/DSC
 40S29 UR/MH * SA/ASC
 42S58 JU/MH * MO/ASC
 44S48 ME/MH * NE/ASC
 46S32 SA/MH * PL/DSC
 47S01 SA/IC * JU/ASC
 47S21 MO/IC * SU/ASC
 48S48 MO/DSC * NE/DSC
 50S51 MO/ASC * PL/ASC
 51S02 PL/MH * MA/ASC
 52S27 NE/IC * SU/ASC
 53S29 PL/MH * JU/DSC
 53S42 JU/MH * PL/ASC
 54S11 NE/MH * PL/DSC
 55S29 MA/IC * PL/ASC
 56S31 ME/ASC * MA/DSC
 57S19 NE/ASC * PL/ASC
 57S37 MO/MH * PL/DSC
 58S06 SA/IC * SU/ASC
 58S34 PL/MH * ME/DSC
 58S37 ME/MH * SA/ASC
 59S10 SA/ASC * PL/ASC
 59S20 ME/MH * PL/ASC



Nigel

04/16/96

January 9, 1946 11:32 AM GMT

04/16/96

Нигел

9 января 1946 11:32 AM GMT

ASTRO*CARTO*GRAPHY широтные пересечения

69N39 ME/MH * JU/DSC
 68N21 SU/MH * SA/DSC
 68N20 VE/MH * MO/ASC
 68N20 MA/IC * SA/ASC
 68N08 VE/MH * SA/DSC
 68N08 MO/ASC * SA/DSC
 67N49 SA/IC * SU/DSC
 67N45 VE/MH * SU/ASC
 67N44 MO/ASC * SU/ASC
 67N40 MA/IC * SU/DSC
 67N10 SA/DSC * NE/DSC
 67N05 JU/DSC * SA/DSC
 66N59 SU/ASC * NE/DSC
 66N58 PL/MH * JU/ASC
 66N56 SU/ASC * JU/DSC
 66N51 PL/IC * SA/ASC
 66N43 MO/ASC * VE/ASC
 66N40 ME/DSC * SA/DSC
 66N40 SU/ASC * ME/DSC
 66N40 ME/ASC * UR/ASC
 66N38 ME/MH * SA/DSC
 66N38 ME/DSC * JU/DSC
 66N37 ME/DSC * NE/DSC
 66N36 SU/MH * VE/DSC
 66N35 SA/DSC * UR/ASC
 66N33 ME/MH * UR/ASC
 66N32 SU/ASC * UR/ASC
 66N32 ME/MH * SU/ASC
 66N32 ME/DSC * VE/ASC
 66N27 SA/IC * VE/DSC
 66N22 VE/ASC * NE/DSC
 66N22 VE/ASC * JU/DSC
 66N20 JU/DSC * NE/DSC
 66N20 SA/ASC * PL/ASC
 66N19 SU/DSC * PL/DSC
 66N15 VE/ASC * UR/ASC
 66N07 MA/IC * VE/DSC
 66N06 MO/ASC * ME/DSC
 66N02 ME/MH * VE/ASC
 66N02 UR/ASC * NE/DSC
 66N00 VE/MH * ME/DSC
 65N59 JU/DSC * UR/ASC
 65N56 SU/ASC * SA/DSC
 65N45 PL/IC * SU/DSC
 65N44 VE/DSC * PL/DSC
 65N43 UR/IC * ME/ASC
 65N20 MA/IC * PL/DSC
 65N18 SU/MH * ME/DSC
 64N58 VE/ASC * SA/DSC
 64N48 SA/IC * ME/DSC
 64N45 ME/DSC * PL/DSC
 64N45 ME/DSC * MA/DSC
 64N45 MA/DSC * PL/DSC
 64N44 SA/IC * MA/DSC
 64N43 SA/IC * PL/DSC
 64N36 SU/MH * MA/DSC
 64N32 SU/ASC * VE/ASC
 64N30 MO/ASC * UR/ASC
 64N10 VE/MH * MA/DSC
 64N10 VE/DSC * MA/ASC
 64N10 SU/MH * PL/DSC
 64N09 MA/DSC * UR/ASC
 64N04 VE/MH * UR/ASC
 63N57 MA/IC * ME/DSC
 63N57 MO/ASC * MA/DSC
 63N44 PL/IC * MA/ASC
 63N27 UR/ASC * PL/DSC
 63N17 PL/IC * VE/DSC
 63N14 UR/IC * VE/ASC
 63N13 MA/DSC * JU/DSC
 62N54 VE/MH * PL/DSC

62N53 UR/IC * SU/ASC
 62N52 MA/DSC * NE/DSC
 62N27 UR/IC * SA/DSC
 62N26 SU/MH * UR/ASC
 62N09 MO/ASC * PL/DSC
 61N57 ME/MH * MA/DSC
 61N21 SA/IC * UR/ASC
 61N13 Anchorage
 61N09 JU/DSC * PL/DSC
 60N03 NE/DSC * PL/DSC

59N34 MA/IC * UR/ASC
 59N20 Stockholm
 58N19 PL/IC * ME/DSC
 57N58 JU/MH * UR/DSC
 57N57 MO/ASC * JU/DSC
 57N56 ME/MH * PL/DSC
 57N11 SU/DSC * MA/ASC
 57N06 MO/MH * PL/ASC
 56N20 UR/IC * MA/DSC
 55N45 Moscow
 55N41 Copenhagen
 53N59 NE/IC * PL/ASC
 52N30 Berlin
 51N30 London

49N14 Vancouver
 48N50 Paris
 48N38 VE/MH * JU/DSC
 47N51 PL/IC * UR/ASC
 47N36 Seattle
 46N20 UR/IC * PL/DSC
 46N16 NE/MH * UR/DSC
 45N32 Montreal
 44N59 Minneapolis
 43N52 JU/MH * ME/ASC
 43N45 MA/ASC * SA/ASC
 43N39 Toronto
 42N22 Boston
 42N20 Detroit
 41N54 Rome
 41N53 Chicago
 41N51 MO/MH * MA/ASC
 41N24 MO/MH * SA/ASC
 40N43 New York
 40N21 MO/ASC * NE/DSC

39N44 Denver
 39N42 MO/IC * UR/DSC
 39N33 JU/IC * PL/ASC
 38N53 Washington
 38N37 St. Louis
 37N47 San Francisco
 36N10 Las Vegas
 36N02 MO/MH * SU/DSC
 35N40 Tokyo
 35N11 NE/IC * MA/ASC
 34N51 ME/IC * MO/DSC
 34N04 Los Angeles
 33N45 Atlanta
 33N27 Phoenix
 32N58 NE/IC * SA/ASC
 32N47 Dallas
 30N03 Cairo

29N58 New Orleans
 29N46 Houston
 28N39 Delhi
 26N25 NE/IC * SU/DSC
 25N47 Miami
 25N14 SU/MH * JU/DSC

24N31 MO/MH * VE/DSC
 22N34 Calcutta
 22N16 Hong Kong
 22N05 JU/MH * VE/ASC
 21N54 MA/MH * JU/ASC
 21N19 Honolulu

19N26 Mexico City
 19N15 NE/MH * ME/ASC
 14N35 Manila
 13N09 NE/IC * VE/DSC
 10N30 Caracas
 10N05 JU/MH * SU/ASC

7N29 JU/IC * MA/ASC
 7N11 MO/IC * ME/ASC
 6N27 Lagos
 6N03 SA/IC * JU/DSC
 2N22 JU/MH * SA/DSC

2S22 JU/IC * SA/ASC
 6S03 SA/MH * JU/ASC
 7S11 MO/MH * ME/DSC
 7S29 JU/MH * MA/DSC

10S05 JU/IC * SU/DSC
 13S09 NE/MH * VE/ASC
 19S15 NE/IC * ME/DSC

21S54 MA/IC * JU/DSC
 22S05 JU/IC * VE/DSC
 22S54 Rio De Janeiro
 24S31 MO/IC * VE/ASC
 25S14 SU/IC * JU/ASC
 26S12 Johannesburg
 26S25 NE/MH * SU/ASC

32S58 NE/MH * SA/DSC
 33S55 Sydney
 34S36 Buenos Aires
 34S51 ME/MH * MO/ASC
 35S11 NE/MH * MA/DSC
 36S02 MO/IC * SU/ASC
 36S52 Auckland
 37S50 Melbourne
 39S33 JU/MH * PL/DSC
 39S42 MO/MH * UR/ASC

40S21 MO/DSC * NE/ASC
 41S24 MO/IC * SA/DSC
 41S51 MO/IC * MA/DSC
 43S45 MA/DSC * SA/DSC
 43S52 JU/IC * ME/DSC
 46S16 NE/IC * UR/ASC
 46S20 UR/MH * PL/ASC
 47S51 PL/MH * UR/DSC
 48S38 VE/IC * JU/ASC

53S59 NE/MH * PL/DSC
 56S20 UR/MH * MA/ASC
 57S06 MO/IC * PL/DSC
 57S11 SU/ASC * MA/DSC
 57S56 ME/IC * PL/ASC
 57S57 MO/DSC * JU/ASC
 57S58 JU/IC * UR/ASC
 58S19 PL/MH * ME/ASC
 59S34 MA/MH * UR/DSC

Глава 3

Интерпретация астрокартографической карты

Если вы видите астрокартографическую карту впервые, она кажется сложной. Линии проходят по всей карте, и это создает впечатление, что астрокартографическую карту трудно понять.

Как объяснялось в Главе 2, астрокартографическая карта показывает, где по всему миру планеты были угловыми, когда человек родился. Это похоже на перенос гороскопа на карту мира.

На астрокартографической карте сорок линий. Иногда планетарная линия переходит с одного края карты на другой; например, у Ури Геллера линия SA DSC проходит через Австралию и небольшую часть России, а затем покидает правый край карты и продолжается на другой стороне, захватывая небольшую часть Аляски.

На астрокартографической карте представлены следующие линии:

Планеты	Углы
SU (Солнце)	MN (Середина Неба)
MO (Луна)	IC (Нижнее Небо)
ME (Меркурий)	ASC (Асцендент)
VE (Венера)	DSC (Десцендент)
MA (Марс)	
JU (Юпитер)	
SA (Сатурн)	
UR (Уран)	
NE (Нептун)	
PL (Плутон)	
10 планет x 4 угла = 40 линий	

Можно также приобрести астрокартографические карты, которые включают линии Лунных узлов и Хирона. Многие астрологи считают, что Лунные узлы относятся к связям с другими людьми. Другие астрологи считают, что Лунные узлы связаны с реинкарнацией. Существует также проблема выбора между Средним узлом и Истинным узлом. Разница между Средним узлом и Истинным узлом может достигать до одного градуса сорока пяти минут.

Хирон используется многими астрологами в натальной карте, много книг написано о том, как интерпретировать его. По мере того, как Хирон становился все более популярным, астрологи начали использовать его в астрологии релокации, и это подняло вопрос о линиях Хирона и их влиянии в астрокартографических картах.

Когда я спросил Джима Льюиса, почему он не включает Хирон в астрокартографические карты, он сказал мне, что необходимо провести дальнейшие исследования. Он также сказал, что, если бы он включил Хирон, другим астрологам потребовались бы линии астероидов (Цереры, Паллады, Юноны и Весты). А приверженцы уранианской астрологии попросили бы включить линии Купидона, Гадеса, Зевса, Кроноса, Аполлона, Адметоса, Вулкана и Посейдона. Если бы он включил эти дополнительные линии, астрокартографические карты вскоре стали бы нечитаемыми.

Зейн Штейн в своей книге «*Essence and Application — A View from Chiron*» пишет о Хироне и о релокации. Он говорит о том, что линии Хирона, по-видимому, проходят через те страны, которые человек всегда хотел посетить. Он также обнаружил, что в тех местах, через которые проходят линии Хирона, происходят события, изменяющие жизнь человека.

Насколько я знаю, есть только одна книга, посвященная интерпретации линий Лунных узлов и Хирона на астрокартографической карте. Это книга М. Поттенжер «*What are Astrolocality Maps?*»

Я использовал Астрокартографию в течение многих лет и всегда получал точные результаты с десятью планетами. Прежде чем включать дополнительные линии на астрокартографическую карту, нужно провести исследования, чтобы выяснить, что они означают. Этого можно достичь, только изучая множество карт и анализируя, что испытали люди в тех местах, где проходят линии Лунных узлов и Хирона, или вблизи них.

Техника Астрокартографии, описанная в этой книге, использует сорок стандартных планетарных линий. Астрологи, начинающие свое знакомство с Астрокартографией, обнаружат, что этого достаточно для получения точной информации. Дополнительные линии стоит исследовать только после основательного знакомства с Астрокартографией.

Натальная карта

Перед началом интерпретации астрокартографической карты необходимо изучить натальную карту. Когда вы перемещаетесь в другое место, планетарные аспекты в натальной карте не меняются, так что, где бы вы ни жили, натальная карта будет оказывать влияние в этом месте.

Что действительно меняется в конкретном месте, так это положения Асцендента, Десцендента, Середины Неба и IC. Это означает, что разные планеты будут формировать соединение с углами в зависимости от того, насколько далеко человек перемещается.

Планеты, находящиеся в соединении с углами в натальной карте, имеют наиболее сильное влияние, поэтому они будут более значимы для данного человека. Если человек перемещается в какое-то другое место, удаляясь от места рождения, то более сильное влияние будут иметь другие планеты.

Если человек имеет в натальной карте тау-квадрат, включающий Солнце, Марс и Сатурн, то с этим паттерном аспектов будет нелегко иметь дело. Он будет акцентирован, если какие-то планеты (одна или более), входящие в тау-квадрат, были угловыми там, где человек живет. Если человек переезжает туда, где Юпитер находится в тесном соединении с МН, то эта планета будет иметь сильное влияние. Тау-квадрат (Солнце, Марс и Сатурн) по-прежнему будет иметь влияние в новом месте с Ю МН, но планетарные энергии не будут столь доминирующими. Это будет скорее незначительное влияние, заметное время от времени.

Иногда человеку требуется определенное время (вплоть до года), чтобы приспособиться к планетарным энергиям в новом месте. Человек привык к влияниям в старом месте, и ему нужно приспособиться к новому опыту.

Другие люди испытывают планетарные влияния в каком-то месте в пределах нескольких дней после приезда. Это часто происходит там, где человек проводит отпуск. Все мы знаем людей, которые каждый год проводят отпуск в одном и том же месте. Им, по-видимому, так понравилось в этом месте в первый раз, что они возвращаются туда каждый год. Планетарные линии в месте рождения показывают характер личности человека. После переезда в другое место планетарные линии места рождения могут по-прежнему оказывать влияние, хотя не так сильно, как новые планетарные энергии.

Орбы для угловых планет

На астрокартографической карте планетарные линии используются для интерпретации влияний в каком-либо месте.

Насколько близко должна проходить планетарная линия, чтобы оказывать влияние? Опыт показывает, что планетарные линии оказывают влияние на расстоянии вплоть до 700 миль (1000 км) от данного места. Чем ближе расположена линия к данному месту, тем мощнее ее влияние. Это то же самое, что орбы планетарных аспектов. Если Меркурий и Уран формируют точную квадратуру в натальной карте, то этот аспект будет мощным влиянием для данного человека. Если орб равен восьми градусам, аспект будет гораздо слабее и, вероятно, не будет обладать большим влиянием.

Когда планетарная линия проходит точно через какое-то место, влияние будет очень сильным. Места, через которые проходит одна или более планетарных линий, обычно оказывают непосредственное влияние, если данный человек отправляется туда.

Планетарные линии могут также иметь влияние в каком-то месте, даже если человек не посещает это место. Это называется отдаленной активацией. Планетарные линии в каком-то месте как бы достигают человека, неважно, насколько далеко он находится.

Типичным примером отдаленной активации будет встреча женщины, живущей в Лондоне, с австралийцем. Они влюбляются друг в друга с первого взгляда. Потом эта женщина видит, что на ее астрокар-

тографической карте линия VE DSC проходит точно через Сидней, где родился этот австралиец. Она никогда не была в Австралии, но линия VE DSC достигла ее через встречу с этим мужчиной.

Что происходит в ситуации, когда в данном месте нет планетарных линий? Это означает, что ни одна планета не будет доминировать в данном месте, поэтому нужно более детально изучить натальную карту. Иногда место без планетарных линий может быть хорошим местом для человека, особенно если у него в натальной карте есть большой крест или тау-квадрат. Тогда переезд в такое место, где нет планетарных линий, подобен уходу от всего этого.

У одного моего клиента-американца семь планетарных линий проходят в пределах орба от Лондона. Он сказал мне, что два его визита в Лондон были очень ярким опытом и что он ощущает сильное притяжение к этому месту.

Обычно места, в которых много планетарных линий пересекаются друг с другом в пределах узкого орба, расположены вблизи Северного полюса. Эти места в основном находятся в тех частях земного шара, которые люди никогда не посещают либо из-за их отдаленности, либо из-за сурового климата.

Возможно, что все планетарные линии могут пересекаться в местах отдыха. Я видел астрокартографические карты, где девять планетарных линий пересекаются в северной Скандинавии или Исландии.

У Карла Маркса девять планетарных линий проходило через Финляндию. Даже если бы он никогда не посещал Финляндию, эти планетарные линии все же имели бы влияние. Опыт показывает, что места, где много планетарных линий пересекаются друг с другом, обладают большой силой. При девяти планетарных линиях, проходящих через Финляндию, книги Карла Маркса, вероятно, имеют сильное влияние там.

У Джона Ленона девять планетарных линий проходят через Исландию. Было бы интересно узнать, как исландцы относятся к его песням.

Орбы для широтных пересечений

Как упоминалось в Главе 2, при интерпретации астрокартографической карты используются аспекты параны. Слово «паран» произошло от греческого слова «parantellonta», которое означает «восход бок о бок».

В натальной карте планета, находящаяся в соединении с углом, будет иметь очень мощное влияние. Как объяснялось в предыдущей главе, в натальной карте или карте релокации важно использовать небесную широту и склонение планеты, иначе может быть получена неверная информация в отношении того, какие планеты в действительности находятся в соединении с углами.

Преимущество использования паранов заключается в том, что в расчет принимается небесная широта и склонение планет. Это означает, что двум планетам не нужно быть на углах карты, чтобы быть в паране. Важный факт в отношении паранов заключается в том, что они зависят от географической широты места.

Легко понять, почему параны игнорировались астрологами — для них требуется много вычислений. Астрологическая компьютерная программа NOVA Роберта Хэнда рассчитывает параны.

На астрокартографической карте параны можно легко найти и никаких вычислений не требуется. Вся информация для паранов есть на карте мира, и вам потребуется только линейка.

Что такое паран? Это когда две планеты одновременно находятся в соединении с углами и имеют комбинированное влияние.

В своей книге «*Essays on Astrology*» Роберт Хэнд пишет, что есть семь типов паранов:

Паран	Угол Планета А	Угол Планета В
1. Наклонное восхождение соединение Наклонное восхождение	ASC	ASC
2. Наклонное восхождение оппозиция Наклонное нисхождение	ASC DSC	DSC ASC
3. Наклонное восхождение квадратура Прямое восхождение	ASC ASC MH IC	MH IC ASC ASC
4. Наклонное нисхождение соединение Наклонное нисхождение	DSC	DSC

5. Наклонное нисхождение	DSC	MH
квадратура	DSC	IC
Прямое восхождение	MH	DSC
	IC	DSC
6. Прямое восхождение	MH	MH
соединение	IC	IC
Прямое восхождение		
7. Прямое восхождение	MH	IC
оппозиция	IC	MH
Прямое восхождение		

Параны 6-го и 7-го типа не используются в Астрокартографии, так как линии MH и IC вертикальны на карте мира.

Пример парана представлен в натальной карте Саймона. Венера формирует соединение с Асцендентом в то же время, когда Плутон формирует соединение с Десцендентом. На его астрокартографической карте линии VE ASC и PL DSC пересекаются точно в Лестере. Распечатка Параны для Саймона показывает, что Венера восходит в 303°42', а Плутон заходит в 304°17'. Для паранов используется 1-градусный орб.

Паран расположен там, где две планетарные линии пересекаются друг с другом на астрокартографической карте. На астрокартографической карте эти аспекты называются широтными пересечениями.

Если мы изучим распечатку Параны для Саймона, то увидим четыре парана в пределах 1° орба:

1.	VE ASC	303 42	3.	ME IC	197 37
	PL DSC	304 17		NE ASC	197 49
2.	NE MH	256 54	4.	MO ASC	273 44
	SA DSC	257 11		JU IC	273 57

Первый из них (VE/PL) легко увидеть на астрокартографической карте Саймона, так как обе линии проходят точно через Лестер. Три остальных парана не имеют никакого смысла, когда вы изучаете его натальную карту.

Параны также формируются вращением земли в течение суток. На широте Лестера (52N39) эти три парана будут сформированы по мере вращения земли.

Распечатка Параны для Саймона рассчитана для географической широты 52N39. Она показывает, где любые две планеты будут вместе пересекать углы на этой широте. Это будет иметь больше смысла, если вы изучите астрокартографическую карту Саймона. Посмотрите на его линию NE MH и найдите, где ее пересекает линия SA DSC. Эти две линии пересекаются в Атлантическом океане, однако они оказывают влияние в Лестере. По мере вращения земли это широтное пересечение будет проходить через Лестера.

Если у вас есть глобус, поместите карандаш в точку пересечения линий NE MH и SA DSC, держите карандаш неподвижно и медленно вращайте глобус. Вы увидите, что Лестер окажется под карандашной точкой. Если вы поместите линейку на широте пятьдесят два с половиной градуса на астрокартографической карте Саймона, вы увидите, какие широтные пересечения он имеет для Лестера.

Орб, используемый для широтных пересечений на астрокартографической карте, равен примерно 70 милям (100 км). Это расстояние к северу или югу от географической широты, где две планетарные линии пересекают друг друга.

Влияние широтного пересечения составляет примерно треть силы планетарной линии в данном месте. Однако я обнаружил, что, когда широтное пересечение является точным, его влияние бывает более значимым. Влияние точного широтного пересечения составляет примерно половину влияния планетарной линии.

Компьютерный список широтных пересечений

В прошлом для нахождения широтных пересечений для данного места на астрокартографической карте требовалась линейка, иначе было нелегко увидеть, пересекались ли планеты на определенной широте.

Если вы хотели изучить много разных мест, требовалось выполнить довольно большую работу. С одного взгляда было невозможно увидеть, на каких широтах были благоприятные влияния.

Джим Льюис решил, что должен существовать более простой способ нахождения широтных пересечений. Он решил, что, вместо рассмотрения астрокартографической карты в поисках широтных пересечений, будет лучше составить их список.

Астрокартографическая компьютерная программа была переработана так, чтобы выводился на печать список всех широтных пересечений. Этот список начинается с 70N00 и заканчивается 60S00, что соответствует астрокартографической карте.

Аналогичный список можно получить с помощью компьютерной программы Astro*Maps Hi-Res от Matrix. В ней есть опция Parans/Intersect Lat.

Имея такой список, теперь легко найти широтные пересечения на **любой** широте с орбом 1 градус. Это станет ясно, когда мы изучим компьютерный список широтных пересечений Саймона.

Лестер расположен на широте 52N39, поэтому орб для его широтных пересечений находится в интервале от 51N39 до 53N39. Широтные пересечения Саймона таковы:

ME IC/NE ASC	52N30
VE ASC/PL DSC	52N21
NE MH/SA DSC	52N18

Эти широтные пересечения являются также паранами в натальной карте Саймона. Важно помнить, что параны рассчитаны для широты 52N39 (широта Лестера).

Саймон также имеет паран MO ASC/JU IC в натальной карте (орб 13 минут). Но этот паран не является широтным пересечением для Лестера (орб 1 градус 51 минута). Почему существует различие этого парана/широтного пересечения?

Рис. 11 показывает различие между параном и широтным пересечением. Орб парана измеряется вдоль географической широты. Орб широтного пересечения измеряется вдоль географической долготы. Обычно различие столь мало, что паран и широтное пересечение остаются в орбе.

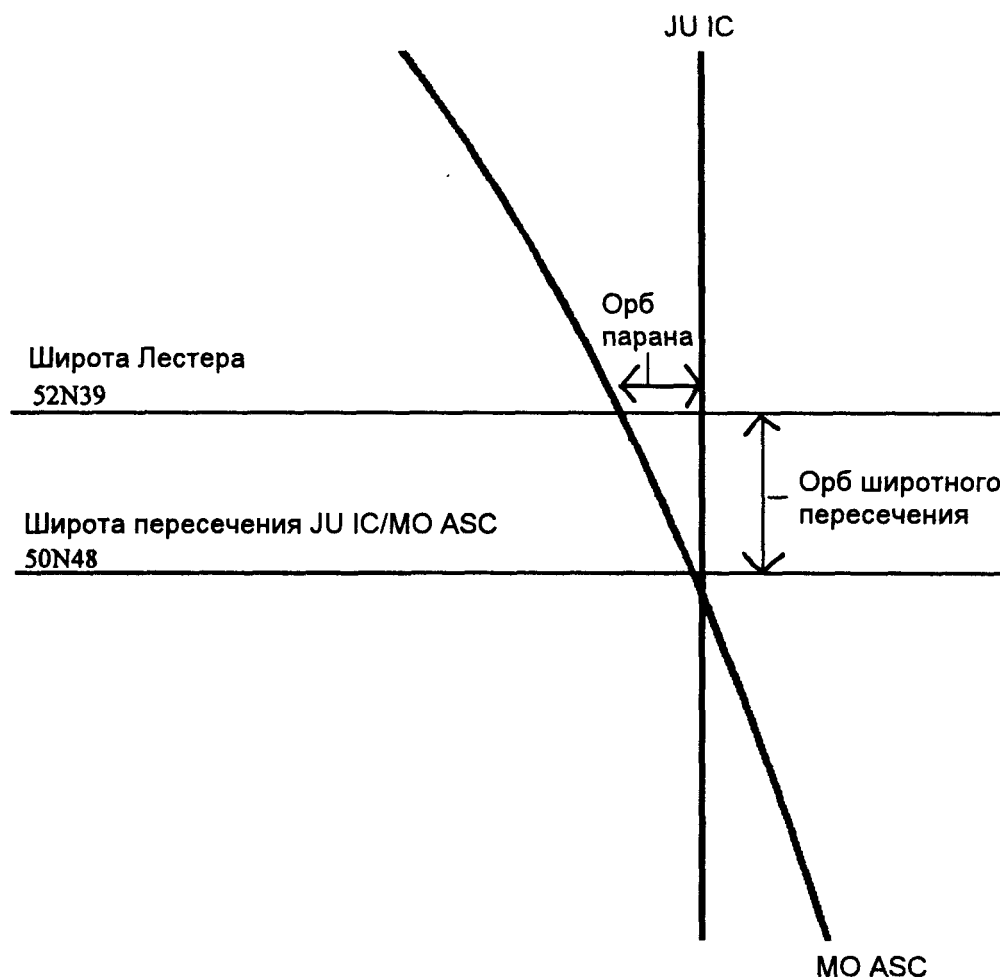


Рис. 11. Различие между параном и широтным пересечением

В карте Саймона мы видим следующее:

	Орб-паран	Орб-широтное пересечение
ME IC/NE ASC	0 12	0 09
VE ASC/PL DSC	0 35	0 18
NE MH/SA DSC	0 17	0 21

В предыдущей главе мы видели, что, когда планета имеет низкое склонение, ASC и DSC линии будут меньше искривлены. В карте Саймона Луна имеет склонение 3N03, следовательно, его MO ASC и MO DSC линии будут очень мало искривлены. Точная широта, где пересекаются линии JU IC и MO ASC Саймона, будет удалена от 52N39.

Астрокартография использует параны, но в слегка модифицированной форме. Они называются широтными пересечениями, потому что орб измеряется по-другому.

Планеты

Джим Льюис написал брошюру об интерпретации планетарных линий и широтных пересечений на астрокартографической карте. Ее можно приобрести вместе с астрокартографической картой.

В «*The Astro*Carto*Graphy Book of Maps*» тоже приводится краткая интерпретация планет, а в книге «*Navigating by the Stars*» Эдит Хатзвей рассмотрены некоторые интересные наблюдения насчет планет, используемых в Астрокартографии.

Эта книга не предназначена выполнять роль «поваренной книги» для интерпретации астрокартографических планет. Джим Льюис уже написал превосходную брошюру, в которой приводится точная информация для всех планетарных линий и широтных пересечений.

Но, используя ключевые слова, астрологи могут сформировать собственные интерпретации, что будет гораздо лучше, чем полагаться на значения «поваренной книги». При интерпретации нужно принимать во внимание весь гороскоп. Интерпретации «поваренной книги» сосредотачиваются только на одном факторе карты. Например, интерпретация трина Меркурия к Юпитеру не включает знаки и дома этих планет. Возможно также, что остальной гороскоп будет указывать на противоречия общему значению трина Меркурия к Юпитеру.

Терри Двайер когда-то показал мне, как использовать «решетку ключевых слов» при интерпретации гороскопа, он также написал книгу («*How to Write an Astrological Synthesis*»), включающую эту информацию. Я приспособил решетку ключевых слов для интерпретации астрокартографических карт.

Планеты, использующиеся в интерпретации астрокартографических карт, либо находятся в комбинации с углом, либо с другой планетой (широтные пересечения или две или более планет в каком-то месте).

Сначала нужно составить список слов, представляющих значения планет. Чем больше слов вы можете перечислить, тем лучше, так как они дадут больше комбинаций в решетке ключевых слов. Табл. 1 показывает список ключевых слов для десяти планет, которые используются в Астрокартографии. Вы можете включить в список собственные ключевые слова, если захотите.

На астрокартографической карте Саймона через Лестер проходят линии VE ASC и PL DSC. Чтобы выяснить, что означает комбинация Венеры и Плутона, из списка ключевых слов для этих планет формируется решетка ключевых слов.

Табл. 2 показывает решетку ключевых слов для Венеры и Плутона. Ключевые слова для Плутона расположены с левой стороны решетки, а ключевые слова для Венеры сверху. Элементы решетки заполняются комбинациями ключевых слов Плутона и Венеры.

Когда решетка будет заполнена, в ней будет 64 комбинации для Венеры и Плутона. Иногда комбинации будут бессмысленными и могут быть опущены.

У Саймона есть широтные пересечения ME IC/NE ASC и NE MH/SA DSC для Лестера. Можно сформировать решетку ключевых слов для комбинаций Меркурий/Нептун и Нептун/Сатурн.

Углы

Такая же система ключевых слов используется в интерпретации ASC, DSC, MH и IC. Табл. 3 показывает список ключевых слов, который может быть использован для четырех углов карты. Вы опять же можете использовать собственные ключевые слова, так как это гибкая система.

В предыдущем разделе была сформирована решетка ключевых слов для двух планет. Она используется в случае широтного пересечения или двух планетарных линий в пределах орба данного места.

Теперь мы обратим внимание на планетарные линии в каком-либо месте. На астрокартографической карте есть четыре типа планетарных линий, в зависимости от того, какой угол вовлечен. Это означает, что существует комбинация планеты и угла.

Может быть сформирована решетка ключевых слов для любой комбинации планеты и угла. Когда решетка ключевых слов планета/угол будет сформирована, у вас будет много значений для этой планетарной линии.

У Саймона есть планетарная линия PL DSC, проходящая точно через Лестер, так что можно создать решетку ключевых слов для этой комбинации планеты (PL) и угла (DSC). Табл. 4 показывает заполненную решетку ключевых слов для PL DSC, используя ключевые слова, представленные в табл. 1 и табл. 3.

То же самое можно сделать для планетарной линии VE ASC, которая проходит у Саймона через Лестер. Сначала вам будет проще формировать решетку ключевых слов, чтобы увидеть различные значения. Когда вы привыкните к этой системе, вам будет проще комбинировать ключевые слова другим образом, например, используя «лестницу ключевых слов». Расположите рядом два списка ключевых слов и начните работу с ними, записывая, какое значение предполагает каждая комбинация.

Табл. 5 показывает лестницу ключевых слов для PL DSC. Из каждого списка берутся по одному слову, они комбинируются, а затем это повторяется со следующим словом в списке. После завершения работы у вас будет сорок разных комбинаций.

Табл. 1. Ключевые слова для планет

Солнце	Луна	Меркурий	Венера
Лидерство	Инстинкты	Коммуникации	Любовь
Самовыражение	Забота	Путешествия	Отношения
Признание	Рутинa	Учеба	Деньги
Творчество	Чувствительность	Обучение	Дружба
Хорошее здоровье	Семья	Приспособляемость	Инвестиции
Господство	Мать	Анализ	Сотрудничество
Высокомерие	Привычки	Неугомонность	Роскошь
			Леность
Марс	Юпитер	Сатурн	Уран
Энергия	Экспансия	Ограничение	Индивидуальность
Действие	Удача	Дисциплина	Оригинальность
Инициатива	Оптимизм	Отсрочка	Независимость
Смелость	Бизнес	Ответственность	Свобода
Отстаивание прав	Энтузиазм	Трудности	Внезапные изменения
Вызов	Успех	Препятствия	Флуктуации
Агрессия	Процветание	Страх	Шок
Нетерпеливость	Расточительность	Неудача	Непредсказуемость
Нептун	Плутон		
Смятение	Трансформация		
Обман	Ликвидация		
Нечестность	Возрождение		
Недопонимание	Кризис		
Творческое воображение	Одержимость		
Иллюзии	Интенсификация		
Идеализм	Перерождение		
Неопределенность	Травматичность		

Табл. 2. Решетка ключевых слов для Венеры и Плутона

	Любовь	Отноше- ния	Деньги	Дружба	Инвести- ции	Сотруд- ничество	Роскошь	Леность
Трансфор- мация	Трансфор- мация	Трансфор- мация	Трансфор- мация	Трансфор- мация	Трансфор- мация	Трансфор- мация	Трансфор- мация	Трансфор- мация
	Любовь	Отноше- ния	Деньги	Дружба	Инвести- ции	Сотруд- ничество	Роскошь	Леность
Ликвида- ция	Ликвида- ция	Ликвида- ция	Ликвида- ция	Ликвида- ция	Ликвида- ция	Ликвида- ция	Ликвида- ция	Ликвида- ция
	Любовь	Отноше- ния	Деньги	Дружба	Инвести- ции	Сотруд- ничество	Роскошь	Леность
Возрож- дение	Возрож- дение	Возрож- дение	Возрож- дение	Возрож- дение	Возрож- дение	Возрож- дение	Возрож- дение	Возрож- дение
	Любовь	Отноше- ния	Деньги	Дружба	Инвести- ции	Сотруд- ничество	Роскошь	Леность
Кризис	Кризис	Кризис	Кризис	Кризис	Кризис	Кризис	Кризис	Кризис
	Любовь	Отноше- ния	Деньги	Дружба	Инвести- ции	Сотруд- ничество	Роскошь	Леность
Одержим- ость	Одержим- ость	Одержим- ость	Одержим- ость	Одержим- ость	Одержим- ость	Одержим- ость	Одержим- ость	Одержим- ость
	Любовь	Отноше- ния	Деньги	Дружба	Инвести- ции	Сотруд- ничество	Роскошь	Леность
Интенси- фикация	Интенси- фикация	Интенси- фикация	Интенси- фикация	Интенси- фикация	Интенси- фикация	Интенси- фикация	Интенси- фикация	Интенси- фикация
	Любовь	Отноше- ния	Деньги	Дружба	Инвести- ции	Сотруд- ничество	Роскошь	Леность
Перерож- дение	Перерож- дение	Перерож- дение	Перерож- дение	Перерож- дение	Перерож- дение	Перерож- дение	Перерож- дение	Перерож- дение
	Любовь	Отноше- ния	Деньги	Дружба	Инвести- ции	Сотруд- ничество	Роскошь	Леность
Травма- тичность	Травма- тичность	Травма- тичность	Травма- тичность	Травма- тичность	Травма- тичность	Травма- тичность	Травма- тичность	Травма- тичность
	Любовь	Отноше- ния	Деньги	Дружба	Инвести- ции	Сотруд- ничество	Роскошь	Леность

Табл. 3. Ключевые слова для углов

Асцендент
Образ своего Я
Индивидуальность
Внешность
Характерные черты
Самовыражение

МН
Карьера
Жизненное направление
Цели
Социальный статус
Репутация

Десцендент
Партнерство
Брак
Взаимодействие
Конфронтация
Деловой партнер

IC
Дом
Семья
Личная жизнь
Собственность
Надежность

Табл. 4. Решетка ключевых слов PL DSC

	Партнерство	Брак	Взаимодействие	Конфронтация	Деловой партнер
Трансформация	Трансформация Партнерство	Трансформация Брак	Трансформация Взаимодействие	Трансформация Конфронтация	Трансформация Деловой партнер
Ликвидация	Ликвидация Партнерство	Ликвидация Брак	Ликвидация Взаимодействие	Ликвидация Конфронтация	Ликвидация Деловой партнер
Возрождение	Возрождение Партнерство	Возрождение Брак	Возрождение Взаимодействие	Возрождение Конфронтация	Возрождение Деловой партнер
Кризис	Кризис Партнерство	Кризис Брак	Кризис Взаимодействие	Кризис Конфронтация	Кризис Деловой партнер
Одержимость	Одержимость Партнерство	Одержимость Брак	Одержимость Взаимодействие	Одержимость Конфронтация	Одержимость Деловой партнер
Интенсифик.	Интенсифик. Партнерство	Интенсифик. Брак	Интенсифик. Взаимодействие	Интенсифик. Конфронтация	Интенсифик. Деловой партнер
Перерождение	Перерождение Партнерство	Перерождение Брак	Перерождение Взаимодействие	Перерождение Конфронтация	Перерождение Деловой партнер
Травматичность	Травматичность Партнерство	Травматичность Брак	Травматичность Взаимодействие	Травматичность Конфронтация	Травматичность Деловой партнер

Табл. 5. Лестница ключевых слов для PL DSC

Плутон	Десцендент
Трансформация	Партнерство
Ликвидация	Брак
Возрождение	Взаимодействие
Кризис	Конфронтация
Одержимость	Деловой партнер
Интенсификация	
Перерождение	
Травматичность	

1) Трансформация Партнерство = Большое изменение партнерства

Плутон	Десцендент
Трансформация	Партнерство
Ликвидация	Брак
Возрождение	Взаимодействие
Кризис	Конфронтация
Одержимость	Деловой партнер
Интенсификация	
Перерождение	
Травматичность	

2) Ликвидация Партнерство = Завершение партнерства

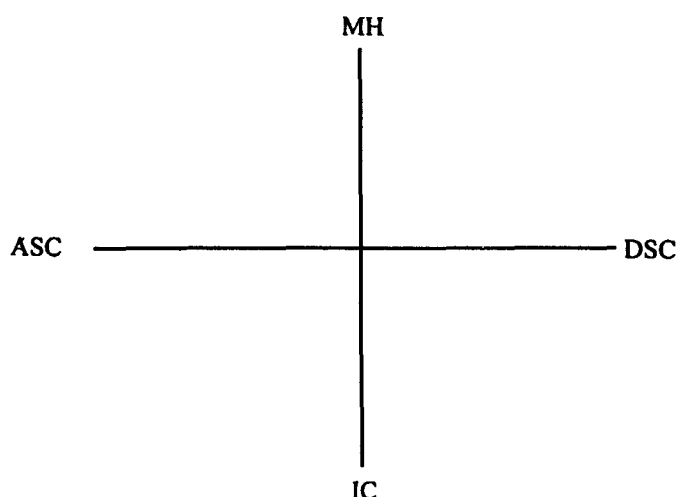


Рис. 12. Широтные пересечения — Аспекты

Соединение*Планета А Планета В*

ASC ASC

DSC DSC

Оппозиция*Планета А Планета В*

ASC DSC

DSC ASC

Квадратура*Планета А Планета В*

MH ASC

ASC MH

MH DSC

DSC MH

ASC IC

IC ASC

DSC IC

IC DSC

Синтез информации

Применение решетки или лестницы ключевых слов для интерпретации планетарных линий и широтных пересечений на астрокартографической карте дает много информации.

Когда анализ места завершен, наступает время синтеза. Сперва это может показаться сложным из-за необходимости изучения большого количества информации. В качестве примера того, как происходит синтез информации, будет использован Лестер на астрокартографической карте Саймона.

Сначала поищите повторяющиеся темы в различных решетках ключевых слов. Если вы видите, что какая-то тема повторяется два или более раз в анализе, эта тема важна.

Глядя на астрокартографическую карту Саймона, мы видим, что в Лестере он имеет следующие планетарные влияния:

Планетарные линии:

PL DSC, VE ASC

Планетарные комбинации:

PL/VE

Широтные пересечения:

ME IC/NE ASC

VE ASC/PL DSC

NE MH/SA DSC

Ясно, что PL DSC и VE ASC более важны в синтезе. Прежде всего, линии PL DSC и VE ASC проходят точно через Лестер, следовательно, их влияние будет сильным. Потом, есть планетарная комбинация PL/VE. Затем, есть широтное пересечение VE ASC/PL DSC в Лестере, поэтому это пересечение будет иметь более сильное влияние.

В широтных пересечениях ME IC/NE ASC и NE MH/SA DSC учитывается только комбинация планет. Углы изучаются только для того, чтобы понять, является ли широтное пересечение соединением, оппозицией или квадратурой.

Широтные пересечения ME IC/NE ASC и NE MH/SA DSC относятся к квадратурам, поэтому они интерпретируются как аспект квадратуры.

Рис. 12 показывает различные виды аспектов широтных пересечений. Если вы сравните этот список с приведенным выше списком разных типов паранов, то увидите, как они связаны.

Важно помнить, что влияние широтных пересечений не так сильно, как планетарных линий. Это означает, что ME IC/NE ASC и NE MH/SA DSC для Саймона будут менее важны в синтезе.

Иногда широтное пересечение в виде квадратуры будет иметь другой аспект в натальной карте. В натальной карте Саймона Меркурий и Нептун находятся в точном трине, но широтное пересечение ME IC/NE ASC представляет собой квадратуру. Сатурн и Нептун тоже формируют трин (орб шесть градусов) в натальной карте, но широтное пересечение является квадратурой.

Начнем с VE ASC, которая предполагает дружественную индивидуальность, приятную внешность и любовь к роскошной жизни. Саймон хорошо ладит с людьми и имеет много друзей.

С PL DSC в Лестере Саймон не считает близкие личные отношения простыми. Он интенсивно переживает взаимоотношения, по-видимому, становится одержимым партнерством, что может приводить к конфронтациям и травматичности.

Комбинация VE/PL повторяет тему о трудностях в близких личных взаимоотношениях. Она может также означать, что его партнерские отношения заканчиваются травматичным образом.

Фоновые влияния широтных пересечений предполагают трудности с самовыражением. Это может приводить к недопониманию в партнерстве или возникновению неуверенности у другого человека относительно чувств Саймона. Общение, по-видимому, бывает смутным и неопределенным, что может приводить к проблемам.

Саймон или другой человек ощущает ограничение в партнерстве. Когда Саймон вовлекается в близкие отношения, они быстро становятся глубоким и любящим партнерством. Но, если один из них нечестен или неверен, в партнерстве скоро наступает кризис.

Саймон не понимает, почему его близкие личные взаимоотношения всегда становятся интенсивным и травматичным опытом. Партнерские отношения играют большое значение для него в Лестере.

Но, используя ключевые слова, мы можем получить ясную картину того, что будет испытывать Саймон, живя в Лестере. Все, что вам нужно сделать, это скомбинировать ключевые слова и включить воображение, чтобы подобрать соответствующие значения. Если вы сможете сделать это, вам не нужно будет обращаться к книгам, чтобы интерпретировать различные места на астрокартографической карте.

Глава 4

Астрокартография в действии

В предыдущей главе я объяснял, как интерпретируется астрокартографическая карта, и использовал карту Саймона, чтобы показать, как интерпретировать какое-либо место, применяя ключевые слова. Потом вся эта информация подверглась синтезу, чтобы показать, что будет испытывать Саймон в Лестере.

Астрокартографическая карта Саймона вымышленная! Я использовал ее по той причине, что она убедительно показывала важность использования небесной широты и склонения в натальной карте. Эта астрокартографическая карта также показывала различие между параном и широтным пересечением.

Я не собираюсь использовать эту главу, чтобы приводить многочисленные примеры, показывающие, насколько точна Астрокартография. Это уже сделано в других книгах («*The Astro*Carto*Graphy Book of Maps*» и «*Navigating by the Stars*»).

Поскольку эта книга объясняет, как применять различные техники, используемые в Астрокартографии, я не хочу повторять то, что уже написано. Если вы хотите увидеть, как работает Астрокартография в жизни многих известных людей, то можете обратиться к двум упомянутым выше книгам.

В этой главе будут использованы семь примеров, чтобы объяснить различные техники Астрокартографии. Шесть из них относятся к известным личностям, а последний пример — к моему клиенту, чье имя изменено, а дата рождения опущена. Один из примеров связан с принцем Чарлзом и Клостером. Я использую его в лекциях, так как он всегда убеждает астрологов в удивительной точности Астрокартографии.

Пример 1. Принц Чарлз и Клостер

В марте 1988 года принц Чарлз поехал на швейцарский горнолыжный курорт Клостер. Он много раз бывал в этом месте, что говорит о том, что ему нравилось там.

Принца Чарлза предупредили, что синоптики дали прогноз о возможности схода снежных лавин. Несмотря на эти предупреждения, принц Чарлз с шестью своими друзьями отправился на опасные горные склоны и 10 марта 1988 года их накрыла лавина. Принц Чарлз, к счастью, не пострадал, но его близкий друг майор Хью Линдсей погиб, а еще один друг сломал обе ноги.

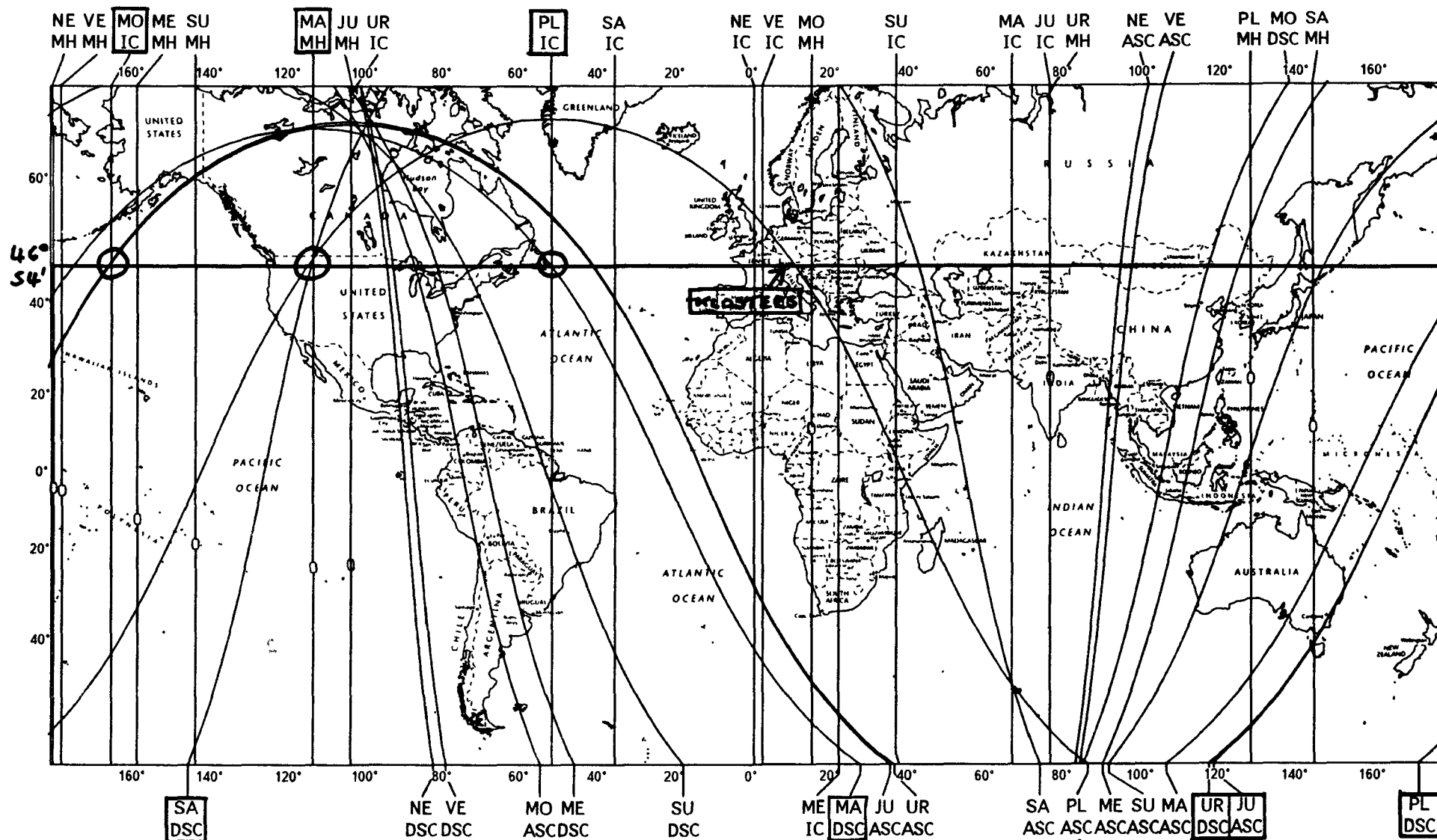
Маленькая стрелка на астрокартографической карте принца Чарлза указывает местонахождение Клостера. Я провел горизонтальную линию на широте Клостера и обвел кружком широтные пересечения, чтобы планетарные пересечения было легче увидеть.

Ближайшая к Клостеру планетарная линия — PL ASC, поэтому она будет иметь наиболее сильное влияние. В пределах орба Клостера также проходят планетарные линии MO MH и VE IC.

Принц Чарлз имеет семь планетарных пересечений на широте Клостера.

Пересечения:	MO IC/UR DSC
	MO IC/JU ASC
	JU ASC/UR DSC
	MA MH/PL DSC
	MA MH/SA DSC
	SA DSC/PL DSC
	PL IC/MA DSC

Линия PL ASC показывает, что Клостер является потенциально опасным местом для Чарлза. Это место может со временем трансформировать его индивидуальность, особенно если он продолжит приезжать туда на отдых. Он может подвергнуться риску смерти или испытать полный переворот в жизни каждый раз, когда посещает Клостер, что изменит его жизненное направление и восприятие.



Prince Charles

November 14, 1948 9.14 PM GMT

04/16/96

Линия МО МН говорит о том, что он будет центром притяжения и окажется связанным с людьми и их заботами. Он будет наслаждаться, оказывая людям помощь там, из-за его чувствительности к общественным чувствам и желания быть полезным. Ему нравится быть центром притяжения в Клостере, и это, вероятно, одна из причин, почему он продолжает возвращаться туда.

Линия VE IC показывает, что Клостер является местом, где принц Чарлз может расслабиться в приятном окружении и спокойно отдохнуть со своей семьей.

Планетарные линии показывают, что при посещении принцем Чарлзом Клостера выделяются две темы. Одна из них — тема изрядной опасности, которой он подвергается, а другая — тема приятной общественной жизни, которую он испытывает там. Широтные пересечения для Клостера повторяют эти две темы планетарных линий.

Два пересечения Марс/Плутон делают принца Чарлза склонным к сильному соперничеству в Клостере, что может привести к потрясениям и драматичному изменению жизненного направления.

Пересечение Сатурн/Плутон указывает на вероятность смерти, скорби и принятия на себя нежеланного бремени. Поскольку обе планеты расположены на Десценденте, есть серьезная опасность для него в Клостере.

Широтное пересечение Марс/Сатурн говорит о том, что толпы народа, чрезмерное напряжение и высокие места (горы) представляют физическую угрозу и есть вероятность травм.

Все эти пересечения повторяют тему потенциальной опасности, указанную планетарной линией PL ASC.

Комбинация Луна/Уран объясняет потребность принца Чарлза в свободе и его стремление к нешаблонности. Странные и неконтролируемые вещи происходят в Клостере, и его жизнь там будет полна неожиданными, волнующими и эмоциональными событиями. Комбинация Луна/Уран указывает на то, что это одно из лучших мест для принца Чарлза. Здесь его любят, им восхищаются, а он стремится окружить себя лучшими социальными и материальными удовольствиями в жизни, однако соблюдая умеренность.

Пересечение Юпитер/Уран делает Клостер одним из волнующих мест для принца Чарлза, где приводятся в действие дерзкие идеи. Этот район приносит ему удачу, одна из возможностей которой — спасение из трудных обстоятельств.

Возникает очевидный вопрос: почему этот трагический случай произошел во время его десятого визита в Клостер? Астрокартография показывает постоянные влияния, поэтому нам нужно использовать другую технику, чтобы ответить на этот вопрос.

В следующих трех главах будет объяснен эффект временных влияний на астрокартографическую карту. Важно учитывать, когда человек посещает данное место, так как это предоставляет важную информацию.

Чтобы найти пересечения для Клостера, я использовал линейку, расположив ее на 47 параллели северной широты. Для удобства я провел линию на этой широте и обвел кружками пересечения.

Планеты, вовлеченные в широтные пересечения, отмечены квадратиками. Изучение карты ясно показывает, где происходят широтные пересечения.

Дает ли компьютерный список широтных пересечений такую же информацию, как использование линейки? Чтобы ответить на этот вопрос, я воспользуюсь списком широтных пересечений для Клостера. Используя 1-градусный орб, можно получить следующую информацию:

Клостер	46N54
PL IC/MA DSC	46N59
MO IC/UR DSC	47N30

Многие широтные пересечения не захватываются при использовании 1-градусного орба. Это показывает, что орб широтных пересечений нужно увеличить. После изучения различий между двумя системами я рекомендую использовать орб до трех градусов в списке широтных пересечений.

Орбы широтных пересечений работают таким же образом, как орбы планетарных линий. Чем ближе орб, тем мощнее будет широтное пересечение. Если орб приближается к трем градусам, влияние будет меньше. Однако в случае повторения тем широтных пересечений даже имеющие орб около трех градусов будут важны.

Точное широтное пересечение планетарных линий JU ASC и UR DSC происходит на 8N30, что далеко от широты Клостера. Однако в Главе 5 мы увидим, почему JU и UR важны для принца Чарлза в Клостере.

Если две планеты с одинаковым склонением находятся в точном соединении или оппозиции, то ASC и/или DSC линии будут всегда вместе. Тогда точное широтное пересечение, где две планеты пересекаются друг с другом, может быть получено только путем изучения списка широтных пересечений.

Пример 2. Норман Шварцкопф и Кувейт

До вторжения Ирака в Кувейт 2 августа 1990 года Норман Шварцкопф был неизвестной личностью. После вторжения он был назначен командующим операции «Щит в Пустыне», проводимой американцами и их союзниками. Война в заливе началась 17 января 1991 года, когда «Щит в Пустыне» превратился в «Бурю в Пустыне». Благодаря искусному планированию и умной тактике Шварцкопфа война в Заливе вскоре завершилась. Норман Шварцкопф достиг славы на этой войне. Возвратившись в США, он получил много наград, а королева Елизавета II присвоила ему рыцарское звание. Издатели делали ему предложение опубликовать его автобиографию, предлагая за это более 5 млн. долларов.

Астрокартографическая карта Нормана Шварцкопфа на Кувейт дает следующую информацию:

Планетарные линии:	SU MH, ME MH, SA IC
Пересечения:	нет

Эль-Кувейт находится в средней точке линий SU MH, ME MH и SA IC. Джим Льюис писал в своей интерпретационной брошюре, что линия SU MH, вероятно, приносит человеку известность. Линия SU MH Нормана Шварцкопфа проходит через Персидский залив вблизи Кувейта, в результате войны в заливе он стал живой легендой.

Линии ME MH и SA IC вблизи Кувейта показывают тщательное и детальное планирование его операции. Он также нес большую ответственность, командуя 500 тысячами американцев и союзников. Широтные пересечения не оказывают влияния в Кувейте, так как ближайшие из них имеют орб шесть-семь градусов.

Пример 3. Боб Гелдоф и Эфиопия

В ноябре 1984 года Боб Гелдоф (певец группы *Boomtown Rats*) собрал вместе британских рок-звезд, чтобы записать сингл. Они назвали себя *Band Aid*, а записанная ими песня носила название «Do They Know It's Christmas». Сборы были направлены на помощь голодающим Эфиопии, где шла гражданская война. Вскоре после выпуска эта запись заняла первое место в хит-параде.

После огромного успеха *Band Aid* Боб Гелдоф решил продолжить свои усилия. В 1985 году он организовал *Live Aid* и концерты на стадионе Уэмбли в Лондоне и стадионе Д.Ф.Кеннеди в Филадельфии, принесшие порядка 50 млн. фунтов.

На астрокартографической карте Боба Гелдофа ближайшая к Эфиопии планетарная линия — MO MH. Линия MO MH подходит для любой профессии, связанной с помощью, и старания помочь голодающим Эфиопии здесь наиболее уместны.

Вблизи Эфиопии также проходит линия VE DSC, которую он использовал для сбора денег в пользу голодающих. С линией MA DSC вблизи Эфиопии он был полон решимости сделать что-то в отношении ужасной ситуации там. В пределах орба Эфиопии, где царила смерть, проходит линия PL DSC.

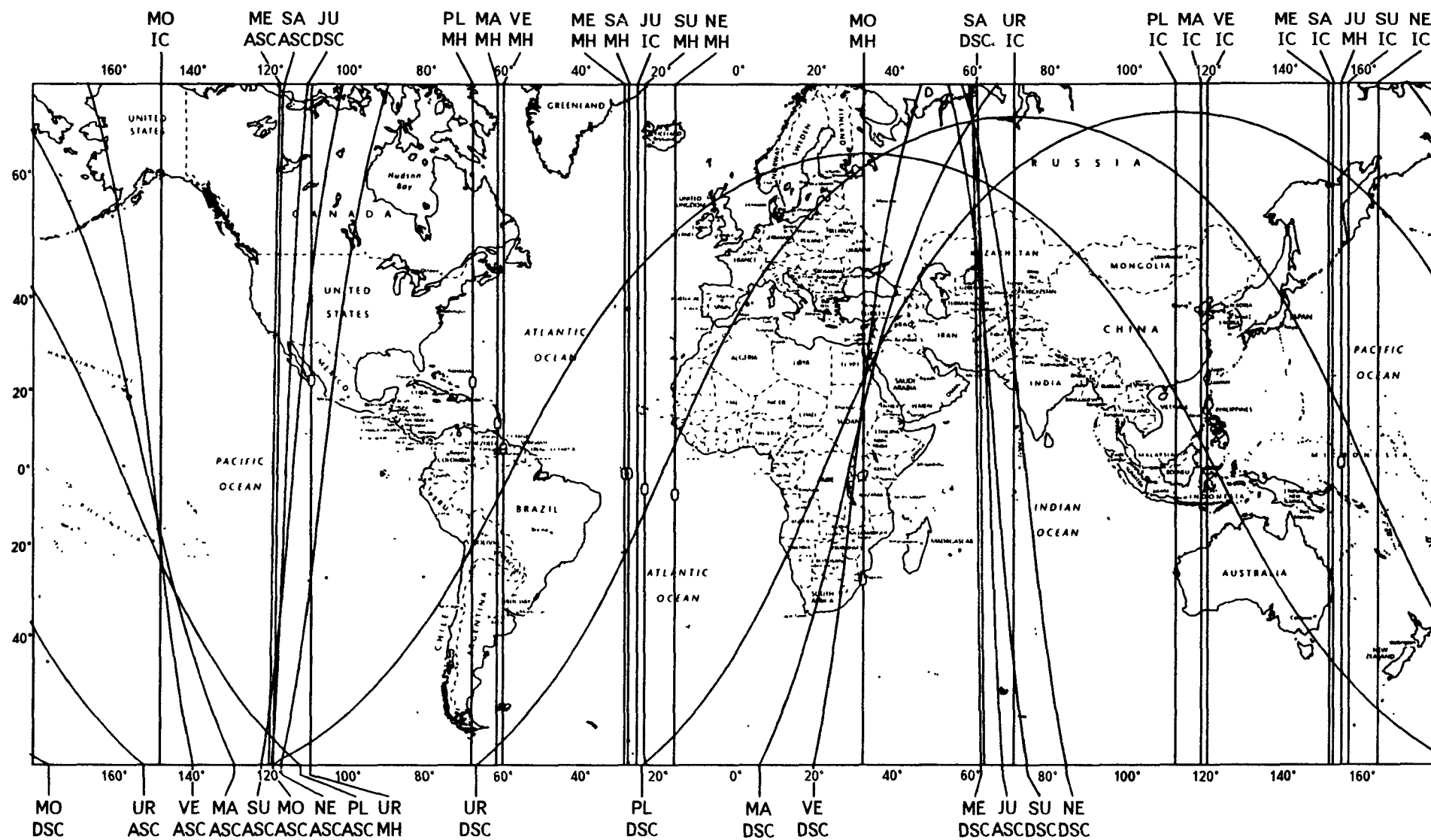
Если использовать Аддис-Абебу (столицу Эфиопии) для широтных пересечений, список широтных пересечений показывает следующее:

NE MH/UR DSC	6N59
MA IC/MO DSC	7N15
Аддис-Абеба	9N02
SU IC/UR ASC	10N34

Комбинация MA/MO повторяет, что он предпримет действия (MA), чтобы помочь людям (MO), и делает что-то необычное, чтобы собрать деньги (SU/UR). Он достиг этого благодаря музыке, чего никто не делал раньше (NE/UR).

Когда Боб Гелдоф решил помочь людям Эфиопии, он никогда не бывал в этой стране. Возможно, его эмоционально взволновали телевизионные сообщения о гибели тысяч людей от голода в Эфиопии.

Таким образом, планетарные влияния в Эфиопии достигли Боба Гелдофа и проявились как *Band Aid* и *Live Aid*. Это превосходный пример отдаленной активации планетарных влияний в каком-то месте.



Bob Geldof

October 5, 1951 2:20 PM GDT

04/16/96

Пример 4. Маргарет Тэтчер и Фолклендские острова

После вторжения Аргентины на Фолклендские острова в апреле 1982 года у британского правительства не было другого выбора, кроме как нанести ответный удар. Во время войны на Фолклендских островах Маргарет Тэтчер была британским премьер-министром. Ее астрокартографическая карта ясно показывает, почему она была вовлечена в войну за Фолклендские острова.

Две ближайшие к Фолклендским островам планетарные линии SU ASC и MA ASC соответствуют вовлечению в сражение. Ее планетарная линия MA ASC также близка к Буэнос-Айресу — столице Аргентины. Это ясно показывает войну с Аргентиной за Фолклендские острова. Маргарет Тэтчер также имеет линию ME ASC вблизи Фолклендских островов. Вместе с SU ASC и MA ASC это ясно показывает ее гнев из-за вторжения и решимость победить.

Линии UR DSC и PL MH находятся на границе орба для Фолклендских островов, поэтому их влияние не будет столь сильным. UR DSC может показывать, что война продлится недолго. После победы на Фолклендских островах Маргарет Тэтчер была признана как мировой лидер, PL MH может указывать на изменение ее статуса после победы в войне.

Столица Фолклендских островов — Порт-Стэнли. Используя это место для широтных пересечений, у Маргарет Тэтчер будут следующие влияния на Фолклендских островах:

MO IC/SA DSC	53S29
SA MH/MO DSC	53S13
Порт-Стэнли	51S42
SA IC/PL ASC	49S14

Два пересечения MO/SA ясно показывают репутацию Маргарет Тэтчер как «Железной Леди». Пересечение SA/PL указывает на ответственность, долг и смерть, которые проявлялись во время войны.

Комбинация Луна/Сатурн Маргарет Тэтчер сильно акцентирована в Великобритании. У нее есть планетарные линии MO MH и SA ASC, проходящие через Великобританию, и два широтных пересечения MO/SA в пределах орба Лондона.

SA MH/PL DSC	49N14
Лондон	51N30
SA IC/MO ASC	53N13
MO MH/SA ASC	53N29

Вы видите, что в Лондоне и Порт-Стэнли в широтные пересечения вовлечены одни и те же планеты. Точная широта, на которой происходит пересечение, одна и та же, единственное различие — северная она или южная. Это означает, что Лондон (51N30) и Порт-Стэнли (51S42) связаны друг с другом, так как имеют одну и ту же широту.

Широтные пересечения к северу от экватора повторяются в южном полушарии. Единственное различие — это углы в широтных пересечениях. Приведенный ниже список проясняет это.

49N14	SA MH/PL DSC	49S14	SA IC/PL ASC
51N30	Лондон	51S42	Порт-Стэнли
53N13	SA IC/MO ASC	53S13	SA MH/MO DSC
53N29	MO MH/SA ASC	53S29	MO IC/SA DSC

Также интересна астрокартографическая карта Великобритании. На этой карте линии SU DSC и MA MH проходят через Фолклендские острова. Поскольку Маргарет Тэтчер тоже имеет линии SU ASC и MA ASC вблизи Фолклендских островов, вероятность конфликта там акцентирована. Не удивительно, что Великобритания была вовлечена в войну за Фолклендские острова, когда Маргарет Тэтчер была премьер-министром.

Пример 5. Дэвид Копперфилд и Германия

Иллюзионист Дэвид Копперфилд обычно выступает в Лас-Вегасе, где является одним из наиболее высокооплачиваемых исполнителей в Америке. В Лас-Вегасе у него есть линия PL ASC, в этом месте он полностью изменил свою жизнь. Это место, где он склонен прятаться и скрывать свои секреты (магические и личные). Он имеет следующие широтные пересечения в Лас-Вегасе:

Пример 4. Маргарет Тэтчер и Фолклендские острова

После вторжения Аргентины на Фолклендские острова в апреле 1982 года у британского правительства не было другого выбора, кроме как нанести ответный удар. Во время войны на Фолклендских островах Маргарет Тэтчер была британским премьер-министром. Ее астрокартографическая карта ясно показывает, почему она была вовлечена в войну за Фолклендские острова.

Две ближайшие к Фолклендским островам планетарные линии SU ASC и MA ASC соответствуют вовлечению в сражение. Ее планетарная линия MA ASC также близка к Буэнос-Айресу — столице Аргентины. Это ясно показывает войну с Аргентиной за Фолклендские острова. Маргарет Тэтчер также имеет линию ME ASC вблизи Фолклендских островов. Вместе с SU ASC и MA ASC это ясно показывает ее гнев из-за вторжения и решимость победить.

Линии UR DSC и PL MH находятся на границе орба для Фолклендских островов, поэтому их влияние не будет столь сильным. UR DSC может показывать, что война продлится недолго. После победы на Фолклендских островах Маргарет Тэтчер была признана как мировой лидер, PL MH может указывать на изменение ее статуса после победы в войне.

Столица Фолклендских островов — Порт-Стэнли. Используя это место для широтных пересечений, у Маргарет Тэтчер будут следующие влияния на Фолклендских островах:

MO IC/SA DSC	53S29
SA MH/MO DSC	53S13
Порт-Стэнли	51S42
SA IC/PL ASC	49S14

Два пересечения MO/SA ясно показывают репутацию Маргарет Тэтчер как «Железной Леди». Пересечение SA/PL указывает на ответственность, долг и смерть, которые проявлялись во время войны.

Комбинация Луна/Сатурн Маргарет Тэтчер сильно акцентирована в Великобритании. У нее есть планетарные линии MO MH и SA ASC, проходящие через Великобританию, и два широтных пересечения MO/SA в пределах орба Лондона.

SA MH/PL DSC	49N14
Лондон	51N30
SA IC/MO ASC	53N13
MO MH/SA ASC	53N29

Вы видите, что в Лондоне и Порт-Стэнли в широтные пересечения вовлечены одни и те же планеты. Точная широта, на которой происходит пересечение, одна и та же, единственное различие — северная она или южная. Это означает, что Лондон (51N30) и Порт-Стэнли (51S42) связаны друг с другом, так как имеют одну и ту же широту.

Широтные пересечения к северу от экватора повторяются в южном полушарии. Единственное различие — это углы в широтных пересечениях. Приведенный ниже список проясняет это.

49N14	SA MH/PL DSC	49S14	SA IC/PL ASC
51N30	Лондон	51S42	Порт-Стэнли
53N13	SA IC/MO ASC	53S13	SA MH/MO DSC
53N29	MO MH/SA ASC	53S29	MO IC/SA DSC

Также интересна астрокартографическая карта Великобритании. На этой карте линии SU DSC и MA MH проходят через Фолклендские острова. Поскольку Маргарет Тэтчер тоже имеет линии SU ASC и MA ASC вблизи Фолклендских островов, вероятность конфликта там акцентирована. Не удивительно, что Великобритания была вовлечена в войну за Фолклендские острова, когда Маргарет Тэтчер была премьер-министром.

Пример 5. Дэвид Копперфилд и Германия

Иллюзионист Дэвид Копперфилд обычно выступает в Лас-Вегасе, где является одним из наиболее высокооплачиваемых исполнителей в Америке. В Лас-Вегасе у него есть линия PL ASC, в этом месте он полностью изменил свою жизнь. Это место, где он склонен прятаться и скрывать свои секреты (магические и личные). Он имеет следующие широтные пересечения в Лас-Вегасе:

MO ASC/UR DSC	34N20
JU DSC/PL DSC	34N21
MO MH/SA DSC	34N30
Лас-Berac	36N10
NE IC/VE ASC	36N40
VE DSC/UR DSC	37N26

Пересечение JU/PL показывает, что в Лас-Berace могут происходить чудеса. Его магические представления там трансформировали его карьеру, и многие из его иллюзий выглядят как чудеса.

Комбинация MO/UR говорит о том, что жизнь никогда не бывает скучна для него в Лас-Berace. Он всегда работает над новыми иллюзиями, которые сможет включить в свои представления.

Пересечение VE/NE соответствует артистическим иллюзиям и индустрии развлечений, но его личные взаимоотношения склонны быть разочаровывающими.

Комбинация VE/UR указывает на широкий круг друзей, но говорит о том, что он предпочитает свободу в близких личных взаимоотношениях.

Комбинация MO/SA предполагает уединенное самоизучение и детальное планирование выступлений. Могут быть также периоды, когда он чувствует себя одиноким в жизни.

При синтезе этих планетарных влияний становится ясно, почему его карьера так успешна. Но близкие личные отношения нелегки для него в Лас-Berace.

До 1993 года Дэвид Копперфилд был неизвестен в Европе и никогда не выступал там. Осенью 1993 года состоялось его первое европейское турне. За несколько месяцев до премьеры в Мюнхене средства массовой информации сделали ему рекламу. Билеты на его представления разошлись в момент, и Германию охватила «Копперфилдская лихорадка». Копперфилд согласился на дополнительные выступления в Германии, и как только билеты на них поступили в продажу, они сразу были распроданы. Во время визита в Германию в 1993 году Дэвид Копперфилд был сенсацией года. В Мюнхене люди стояли в очереди более шести часов, чтобы купить билеты на его выступления. Мюнхен не видел ничего подобного в течение многих лет.

Линия JU MH вблизи Германии указывает на впечатляющий успех в результате рекламы средств массовой информации.

Линия MA IC говорит о выносливости, которую он проявлял, давая по три представления в день.

Линия SA ASC соответствует имиджу, который он проецировал, будучи одет в черное. Он мог ощущать ограничение, потому что не мог говорить по-немецки.

Линия SU MH проходит через Германию, что объясняет причину его внезапного успеха до приезда в эту страну. Эта линия также подходит для рекламирования себя, и именно реклама его удивительных иллюзий сделала его суперзвездой.

Линия SU MH проходит через Берлин. В октябре 1993 года он давал особое представление в Берлине, которое рекламировалось по другим причинам. Среди публики была Клаудия Шиффер (немецкая топ-модель), и он пригласил ее на сцену, чтобы помочь ему.

Для Дэвида Копперфилда и Клаудии Шиффер это была любовь с первого взгляда. После встречи в Берлине они всегда были в центре внимания средств массовой информации.

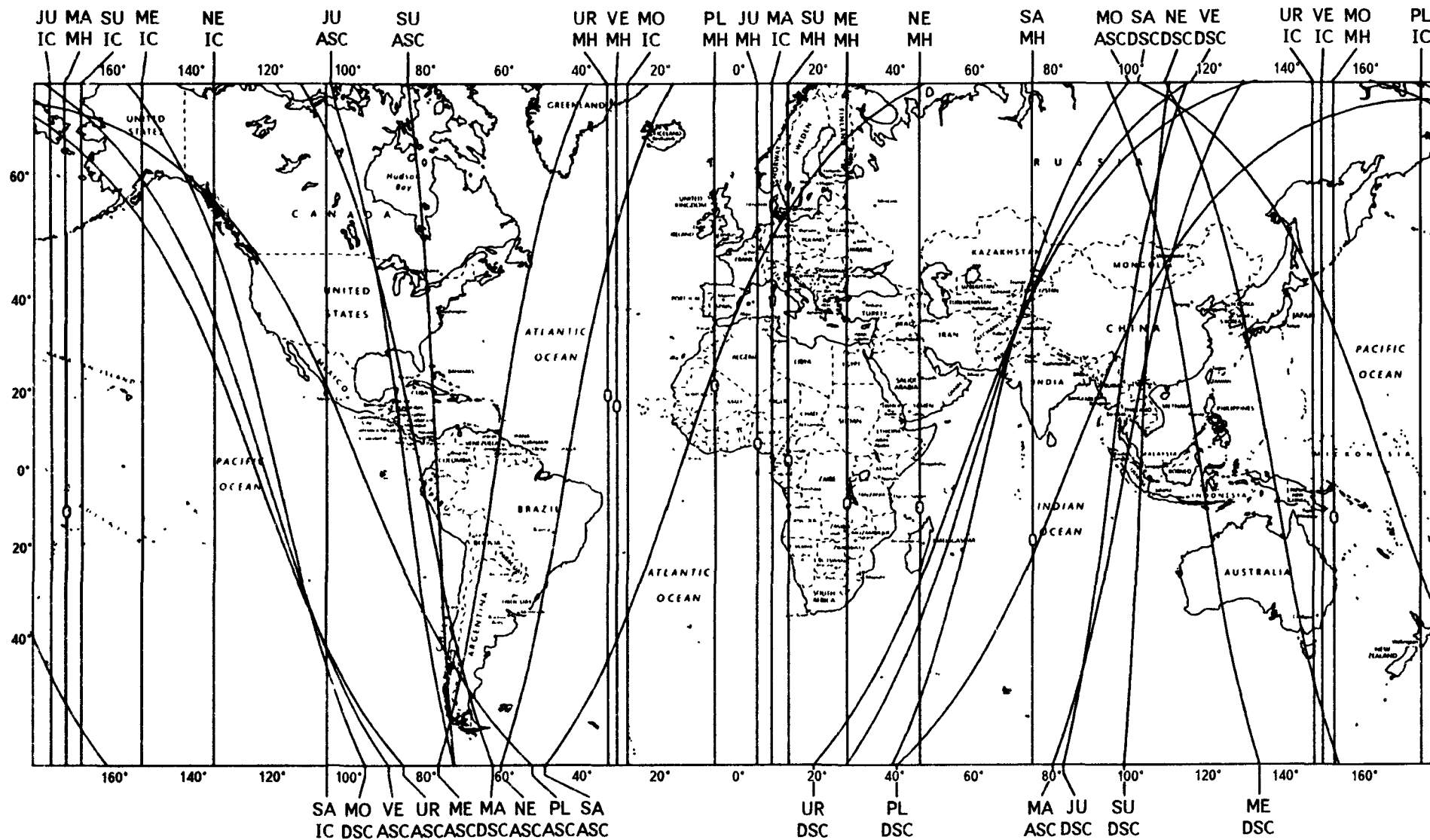
Сначала большинство людей думало, что это эффектный рекламный трюк, а не настоящая любовь. Но вскоре стало ясно, что они действительно любят друг друга и не могут быть врозь. Они помолвлены и собираются пожениться.

Почему Дэвид Копперфилд влюбился во время визита в Германию? Ответ на этот вопрос станет ясен в следующей главе, посвященной Циклокартографии.

Пример 6. Клаудия Шиффер и Германия

Клаудия Шиффер известна не только в Германии, но и в других европейских странах. Она топ-модель Германии, имеющая высокий рейтинг. В результате она зарабатывает больше, чем любая другая женщина в Германии.

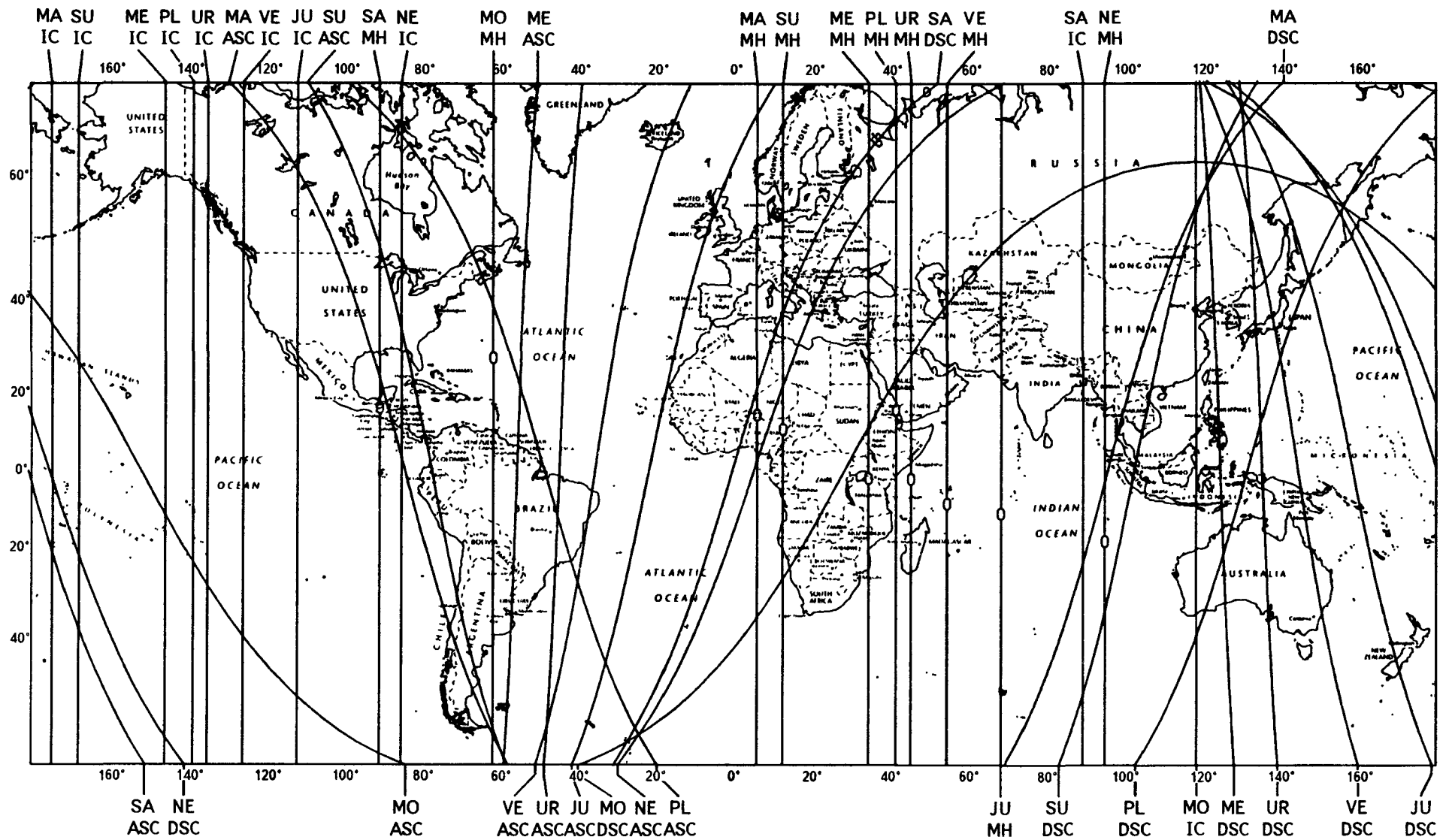
Удивительно, но SU MH линия Клаудии Шиффер проходит через Берлин — там же проходит SU MH линия Дэвида Копперфилда. Они встретились в Берлине, и, поскольку оба имеют линии SU MH в этом месте, их отношения всегда будут в центре внимания средств массовой информации.



David Copperfield

September 16, 1956 7 02 AM EDT

04/16/96



Claudia Schiffer

August 25, 1970 12:10 PM CET

04/16/96

Мы опять видим SU MH линию, приносящую человеку славу и популярность. Влияние SU MH линии Клаудии Шиффер распространяется на всю Германию, где она достигла успеха в юном возрасте. Линия SU MH хорошо подходит для любой рекламной работы и творчества и несомненно приносит пользу Клаудии Шиффер.

У Клаудии Шиффер также есть линия MA MH, проходящая через Германию и Францию. Это показывает, что она напряженно работает, используя энергию Марса очень позитивным образом. Женщинам обычно трудно выражать внешнюю энергию линий Марса, но у Клаудии Шиффер нет таких проблем. Обладая прекрасной фигурой и длинными светлыми волосами, она легко проецирует сексуальную сторону линии MA MH, не прилагая особых усилий.

Линия SA DSC находится на границе орба Берлина и будет оказывать некоторое влияние на встречу с Дэвидом Копперфилдом. Линия SA DSC говорит об осторожности в близких отношениях, о позднем браке или разнице в возрасте с партнером. Дэвид Копперфилд на четырнадцать лет старше Клаудии Шиффер, и, несмотря на то, что сообщается в прессе, они не вступили в поспешный брак.

Для Берлина Клаудиа Шиффер имеет следующие широтные пересечения:

SA MH/SU ASC	49N50
JU MH/MO DSC	50N15
Берлин	52N30
VE DSC/UR DSC	54N45
MO IC/SU DSC	54N51
SA ASC/PL DSC	54N59

Пересечение VE/UR объясняет «любовь с первого взгляда» с Дэвидом Копперфилдом.

Комбинация MO/JU указывает на получение удовольствия от хорошей общественной жизни в Берлине. Она была приглашена на сцену Дэвидом Копперфилдом именно на общественном мероприятии.

Комбинация SU/MO говорит об интенсификации сексуальной/личной полярности, ей будет трудно общаться с мужчинами через сексуальную или супружескую роль.

Комбинация SU/SA предполагает проецирование серьезности, тягу к серьезным идеям и занятиям, отношение к жизни как к длительной и утомительной работе, хотя и заслуживающей тщательного выполнения.

Пересечение SA/PL указывает на серьезность, ответственность, долг. Это также необычное, непрекращаемое уважение к авторитету.

Приведенные выше интерпретации для широтных пересечений взяты из интерпретационной брошюры для астрокартографической карты. Мало что известно о визитах Клаудии Шиффер в Берлин, только то, что она встретила там с Дэвидом Копперфилдом.

Однако широтные пересечения для Берлина дают хорошую фоновую картину о встрече с будущим мужем.

Пример 7. Мэтью

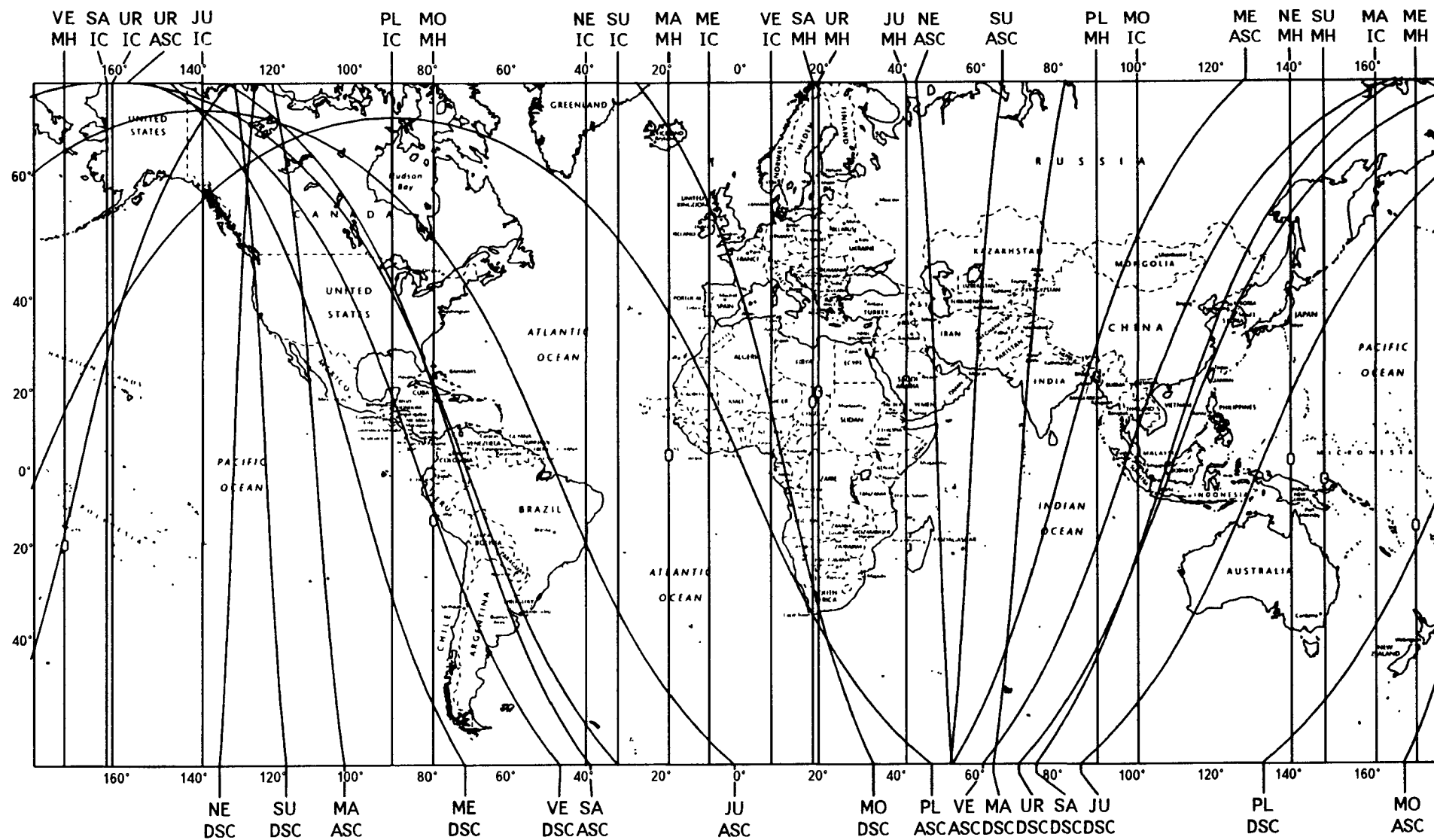
Я решил включить пример, относящийся к одному из моих клиентов, так как его астрокартографическая карта действительно удивительна. Планетарные влияния в определенных местах ясно показывают значимые события, произошедшие в его жизни.

Я очень благодарен Мэтью за разрешение включить его астрокартографическую карту в эту книгу. По причинам конфиденциальности я изменил его имя.

Наиболее сильное влияние в жизни Мэтью оказывало соединение Сатурна с Ураном в десятом доме. Линии SA и UR на его астрокартографической карте, по-видимому, представляют зоны особого риска и внезапных завершений его карьеры.

Мэтью путешествовал по всему миру. Он капитан торгового судна и посетил много мест, где выделялись влияния Сатурна и Урана.

Когда он был младшим помощником и его судно совершало рейсы вдоль западного побережья Северной Америки, он сошел на берег в Ванкувере, напился, был арестован и провел ночь за решеткой. На следующий день Мэтью был обвинен в том, что находился под влиянием наркотиков — преступление с гораздо более серьезными последствиями, грозившее большим штрафом или тюремным заключением плюс депортация. Он был оштрафован на 200 долларов (большие деньги в те дни), и ему был вынесен условный приговор. Через Ванкувер у Мэтью проходят линии SU DSC и NE DSC, которые очень ясно показывают



Matthew

04/16/96

произошедшие события. Связь Нептуна с алкоголем, наркотиками и обманом со стороны других людей очень сильна в Ванкувере.

Во время обратного рейса в Новую Зеландию капитан узнал о «подвигах» Мэтью в Ванкувере. Он сообщил об этом компании, которая приняла решение уволить Мэтью. Корабль бросил якорь у острова Раротонга, маленького островка посередине Тихого океана, входящего в состав островов Кука, и там Мэтью сообщили, что в конце рейса он будет уволен. Через Раротонгу у Мэтью проходят линии SA IC и UR IC.

Через несколько лет во время рейса, в котором Мэтью выполнял обязанности главного помощника, у него возникли проблемы с командой, некоторые члены которой не подчинялись его приказам и подрывали его авторитет. Мэтью сообщил капитану о развитии опасной ситуации и спросил, нет ли для него возможности сойти на берег в Кейптауне. Капитан согласился с ним, и Мэтью был доставлен на берег на лодке. Он почувствовал облегчение, но его проблемы далеко не кончились. На следующий день власти Кейптауна решили, что он нелегальный иммигрант, и захотели немедленно арестовать его. Они дали ему 24 часа, чтобы покинуть страну; у Мэтью не оставалось выбора, он должен был подчиниться. В Кейптауне у Мэтью есть линии SA MH, UR MH, PL ASC и MO DSC. Проблемы с властями и неожиданная депортация опять представлены линиями SA MH и UR MH. Все могло бы быть гораздо хуже при линии PL ASC, проходящей точно через Кейптаун.

Через три года в Лиме, Перу, где у Мэтью есть линии MO MH и VE DSC, он стал капитаном корабля. Линия MO MH проходит точно через Лиму, делая ее мощным местом для него. В Лиме он является центром притяжения, и люди, занимающие высокое положение, признают его способности. После достижения этой высокой точки люди, благоволившие к нему, были смещены и вскоре он был уволен.

Последний рейс Мэтью начался в Гдыне, Польша, недалеко от того места, где он родился (Калининград). Через Польшу проходят линии SA MH и UR MH, причем линия SA MH проходит точно через Гдыню. Обе линии также близки к Калининграду. Вскоре Мэтью стало ясно, что капитан делает все возможное, чтобы подкопаться под него, не упуская ни одной возможности усложнить ему жизнь. На протяжении двух месяцев рейса капитан сообщал компании о Мэтью. Рейс завершился в Барранкилье, Колумбия, где Мэтью был уволен. В Барранкилье опять появляются Сатурн и Уран, на этот раз ASC линии. В Барранкилье Мэтью испытал серьезные трудности. Когда он узнал, что его билеты не в порядке, у него возникли проблемы, связанные с тем, как покинуть страну. В конце концов ему разрешили покинуть Колумбию, и он отправился в Майами, еще одно место с линиями SA и UR. Мэтью не разрешили остаться в Майами, потому что у него не было визы США, его насильственно удерживали в аэропорту более двенадцати часов в ожидании рейса в Великобританию. В то время в аэропорту Майами не было отдельного зала для транзитных пассажиров, поэтому с Мэтью все время находился охранник.

Мэтью не знал об Астрокартографии, когда происходили эти события. Повторение событий на различных SA и UR линиях является просто невероятным.

Мэтью испытал также эффекты разных мест путем отдаленной активации. Он никогда не был в Бангкоке, где проходят линии VE ASC и MO IC. Соединение этих линий говорит о возможности любовных отношений; несколько лет назад он встретил женщину из Бангкока, и они очень понравились друг другу. Он встретил ее в Англии, так что планетарные линии достигли его через эту женщину.

У Мэтью также были отношения с двумя или тремя итальянками, все они родились в районе Турина/Генуи, а он встретил их в Англии. Он один раз останавливался в Генуе, когда плавал на танкере, но никого не встретил там, так как не мог сойти с корабля. Линия VE IC проходит точно через Геную — еще один пример отдаленной активации.

Севернее линия VE IC проходит через Эмден, Германия. Мэтью встретил женщину из Эмдена и хотел остаться с ней, но, когда он вернулся из рейса, она вышла замуж за кого-то другого.

Астрокартография проста в использовании и дает точную информацию о планетарных влияниях в различных местах.

В следующих трех главах будут использованы те же семь примеров, чтобы показать эффекты временных влияний.

Глава 5

Циклокартография

Семь примеров в предыдущей главе показали, что Астрокартография дает точную информацию о том, как человек испытывает планетарные энергии в различных местах. Мы также увидели, что для того, чтобы планетарные влияния оказали эффект, необязательно посещать данное место.

После нескольких лет работы с Астрокартографией Джим Льюис осознал, что бывали периоды, когда что-то, по-видимому, упускалось. Его исследования показывали, что иногда планетарные влияния в каком-то месте не в точности соответствовали происходившим событиям и опыту. Довольно часто он видел, что важные события происходили в тех местах, где нет планетарных линий, или проживание под какой-то планетарной линией не являлось последовательным опытом — некоторые годы весьма отличались от других.

Обратная связь с клиентами показала, что Астрокартография сама по себе не была полной системой, иногда планетарные линии работали не так, как ожидалось. Например, женщина, у которой линия VE DSC проходила через Барбадос, прочитала в интерпретационной брошюре, что место с линией VE DSC — это лучшее место, чтобы найти партнера и вступить в брак. Так как этой женщине не особенно везло со взаимоотношениями, она решила отправиться на Барбадос и с энтузиазмом предвкушала поездку. Но в течение двухнедельного пребывания там взаимоотношения оказались разочаровывающими и проблематичными. Она действительно встретила там понравившегося ей мужчину, но он был женат, так что из этого ничего не вышло и она вернулась домой крайне разочарованной. Она не могла понять, почему партнерские отношения были так трудны для нее на Барбадосе. Почему линия VE DSC не сработала так, как она обычно действует? Ясно, что Астрокартография не впечатлила эту женщину.

После получения подобных писем от клиентов Джим Льюис начал дальнейшие исследования, чтобы попытаться выяснить, почему планетарные линии не всегда были 100% точными. Вскоре он выяснил эту причину, и это открытие было таким важным, что он решил продвинуть Астрокартографию на одну ступень дальше. Джим Льюис разработал Циклокартографию, которая добавляет новую информацию к астрокартографической карте.

Астрокартография говорит вам где, Циклокартография говорит вам когда

Астрокартографическая карта показывает планетарные влияния по всему миру. Эти влияния длительны и постоянны, а Астрокартография показывает, где они будут проявляться.

Циклокартография показывает временные влияния на астрокартографической карте. Эти временные влияния обычно длятся год или два и указывают на периоды, когда астрокартографические линии проявляются более или менее сильно.

Циклокартографические планетарные влияния не противоречат силе астрокартографических линий. Астрокартографические влияния всегда находятся в данных местах, тогда как движущиеся циклокартографические линии показывают, как модифицируются эти постоянные влияния.

Циклокартография дает дополнительную информацию о местах на астрокартографической карте и показывает, когда эти влияния, скорее всего, проявятся.

Возвращаясь к женщине с линией VE DSC на Барбадосе, можно сказать, что во время поездки туда у нее была циклокартографическая линия SA MH, проходящая точно через Барбадос. Поэтому во время ее двухнедельного пребывания там циклокартографическая SA MH линия модифицировала влияние VE DSC линии в этом месте. Временное влияние SA MH линии, по-видимому, подавило потенциал постоянной VE DSC линии на Барбадосе. Поэтому в этот период VE DSC линия не проявилась, как ожидалось. Если бы

она посетила Барбадос, когда там находилась временная линия Юпитера, то постоянное влияние VE DSC линии было бы гораздо более сильным и благоприятным.

При планировании важного переезда нужно принимать во внимание Циклокартографию. После нахождения подходящего места для переезда на астрокартографической карте встает следующий вопрос: когда лучше сделать это.

Циклокартография — наиболее мощная техника для определения, какие временные влияния действуют на астрокартографическую карту. Однако можно использовать и две другие техники: астрокартографическую карту солнечного возвращения и астрокартографические дирекции солнечной дуги, о которых пойдет речь в двух следующих главах.

Прогрессии и транзиты

В течение жизни все мы переживаем периоды, когда все, по-видимому, складывается у нас не так. Это может быть обусловлено отсутствием работы, разводом или чем-то другим. Это периоды обучения для индивидуального роста и развития.

Астрологи используют прогрессии и транзиты, чтобы выяснить, когда человек будет сталкиваться со сложными задачами и благоприятными возможностями в жизни. Как будут проявляться эти развития — это зависит от конкретного человека. С помощью прогрессий и транзитов астролог может увидеть, какая сфера жизни будет в центре внимания и как, вероятно, все будет срабатывать. Наиболее важно то, как преподнести эту информацию клиенту.

Джим Льюис считал, что, если прогрессии и транзиты могут использоваться в натальной карте, они, несомненно, могут использоваться и в Астрокартографии. Выяснив, что это действительно так, он разработал Циклокартографию, название которой указывает на планетарные циклы.

Циклокартография использует комбинацию прогрессий и транзитов, которые рисуются на прозрачной пленке такого же размера, как астрокартографическая карта. Затем эта пленка накладывается на астрокартографическую карту, давая полный обзор прогрессий и транзитов.

Некоторые из техник Циклокартографии не имеют эквивалентных методов в астрологии. Единственная доступная информация по Циклокартографии — интерпретационная брошюра, написанная Джимом Льюисом, которая прилагается к циклокартографической пленке.

Сначала нам нужно узнать некоторую вспомогательную информацию о циклокартографической пленке. Как упоминалось выше, в Циклокартографии используется комбинация прогрессий и транзитов, состоящая из следующих элементов:

Прогрессии	Транзиты
Солнце	Юпитер
Луна	Сатурн
Меркурий	Уран
Венера	Нептун
Марс	Плутон

Вы видите, что в Циклокартографии используются те же планеты, что и в Астрокартографии. Новые положения планет изображаются на прозрачной пленке, т.е. на ней рисуются 40 линий, как на астрокартографической карте.

Это похоже на использование прогрессий и транзитов в натальной карте или карте релокации, но поиск только соединений с четырьмя углами с учетом небесной широты и склонения прогрессивных и транзитных планет.

В прогрессиях Юпитер, Сатурн, Уран, Нептун и Плутон не сдвигаются на значительное расстояние в течение жизни, поэтому прогрессии этих планет не рассматриваются в Циклокартографии. С другой стороны, в транзитах Солнце, Луна, Меркурий, Венера и Марс движутся слишком быстро, чтобы иметь длительное влияние. Комбинация приведенных выше прогрессий и транзитов дает хорошую картину временных влияний на астрокартографической карте.

На этой стадии вы можете задать вопрос, используются ли в Циклокартографии прогрессивные углы натальной карты или карты релокации. Да, они используются, но не так, как обычно. Это будет объяснено позже, а сначала важно понять, как движутся прогрессивные и транзитные планеты на астрокартографической карте.

Обычно планеты движутся через астрокартографическую карту в восточном направлении. Если же планета ретроградна, она будет двигаться через астрокартографическую карту в западном направлении. Солнце и Луна всегда движутся в восточном направлении, так как они никогда не бывают ретроградными. Остальные планеты могут двигаться как в восточном, так и в западном направлении.

В Циклокартографии планеты движутся с различными скоростями через астрокартографическую карту. Это становится еще более сложным, когда прогрессивные и транзитные планеты меняют направление движения. Давайте рассмотрим движение планет в Циклокартографии через астрокартографическую карту.

Солнце. Поскольку Солнце движется только в восточном направлении, скорость его движения довольно постоянна. Прогрессивное Солнце проходит примерно один градус в год, что эквивалентно 55 милям.

Луна. Это одна из наиболее быстро движущихся линий. Она сдвигается примерно на один градус в месяц, так что за год она переместится примерно на 660 миль.

Меркурий. В среднем Меркурий проходит примерно полтора градуса в год, что приблизительно равно 70 милям. Однако 25% времени он движется ретроградно и может замедлять скорость движения практически до нуля. Если Меркурий движется с максимальной скоростью, он проходит примерно 110 миль в год (2 градуса).

Венера. Скорость ее движения меняется в зависимости от направления движения. В среднем она составляет примерно один с четвертью градус в год (примерно 70 миль). Менее 10% времени Венера движется ретроградно. Когда Венера ретроградна или собирается изменить направление движения, она движется очень медленно.

Марс. Это наиболее медленно движущаяся линия, в среднем смещающаяся примерно на 40 миль в год (три четверти градуса). Поскольку Марс в течение длительного периода времени движется ретроградно, он может более десяти лет оставаться в одном месте. Если Марс меняет направление движения точно в каком-то месте, он будет оказывать влияние более 20 лет!

Юпитер. Это наиболее быстро движущаяся линия. Юпитер смещается примерно на 1700 миль в год (тридцать градусов). Из-за ретроградного движения его влияние на какое-то место может варьироваться. Иногда Юпитер движется быстро, проходя более 2000 миль менее чем за год. Потом он меняет направление движения и смещается примерно на 500 миль на запад. Юпитер может находиться в каком-то месте в течение одной-двух недель, если он движется быстро, или нескольких месяцев, если он ретрограден.

Сатурн. За год Сатурн смещается примерно на 660 миль (примерно двенадцать градусов), но его движение непостоянно. Примерно одну треть времени он движется медленно, ретроградно и директно. Потом его скорость увеличивается и он смещается вперед примерно на 1000 миль.

Уран. В среднем Уран смещается примерно на четыре с половиной градуса в год, что эквивалентно примерно 250 милям. Хотя Уран проходит примерно 440 миль за 7 месяцев, за оставшиеся 5 месяцев он смещается примерно на 220 миль в противоположном направлении. Поэтому можно считать, что Уран движется в постоянном восточном направлении.

Нептун. За год Нептун проходит примерно два градуса, или чуть больше 100 миль. Его движение непостоянно из-за ретроградного движения. За двухлетний период Нептун может проходить через какое-то место до 5 раз. Нептун, по-видимому, смещается на 250 миль на восток, меняет направление движения и проходит в западном направлении примерно 150 миль.

Плутон. Скорость, с которой движется сейчас Плутон, примерно равна 2 градусам, или 100 милям. У него примерно такое же движение, как у Нептуна, т.е. 250 миль вперед, а затем примерно 150 миль назад.

Циклокартографическая пленка действительно примерно в течение 12 месяцев. После этого лучше использовать новую пленку из-за движения планет.

В настоящее время невозможно работать с Циклокартографией на персональном компьютере, фактически она неизвестна в кругу астрологов. Единственный способ познакомиться с ней — это приобретение циклокартографической пленки.

За последние несколько лет появилось много астрологических компьютерных программ, строящих астрокартографические карты. Но большая часть астрологов, имеющих такие программы, реально не знает, как их интерпретировать.

Лучшая компьютерная программа, которая строит астрокартографические карты, — это *SolarMaps* от Esoteric Technologies Pty Ltd. Хотя Циклокартография не доступна в программе *SolarMaps*, я все же могу получать необходимую информацию о временных влияниях. (В Приложении 3 приведена последняя информация о компьютерных программах по Астрокартографии.)

Различные техники Циклокартографии можно использовать, не приобретая пленку, но это требует большей работы. Однако, поскольку информация, полученная с помощью Циклокартографии, крайне важна, имеет смысл выполнить дополнительную работу.

Техники, используемые в Циклокартографии, можно подразделить на три категории:

1. Повсеместные аспекты
2. Местные аспекты
3. Широтные аспекты

Когда вы ищите эти аспекты, лучше всего составлять список информации для каждой категории. Потом информация в этих списках синтезируется, чтобы иметь ясную картину временных влияний.

Повсеместные аспекты

Это наиболее важные из временных влияний, так как они будут иметь эффект независимо от того места, где вы живете. Я называю эти временные влияния «повсеместными аспектами», так как они применимы к любому месту мира.

Когда вы ищите временные влияния без циклокартографической пленки, нужно использовать гороскоп в прямом восхождении. О таком гороскопе мы кратко упоминали в Главе 2, но важность его будет понятна только при работе с Циклокартографией.

В качестве примера того, как найти циклокартографические временные влияния, будет использована астрокартографическая карта принца Чарлза.

Сначала, используя прямое восхождение, составляется список из десяти натальных планет в числовом порядке. Это облегчает работу с нахождением циклокартографических аспектов. В качестве примера будет использована трагедия в Клостере 10 марта 1988 года.

Рассчитываются прогрессивные положения в прямом восхождении для 10 марта 1988 года. Потом, используя ту же дату, рассчитываются положения в прямом восхождении для транзитных планет. В большинстве астрологических компьютерных программ есть опция расчета гороскопа в прямом восхождении. После выполнения этого составляется комбинированный список прогрессий и транзитов в числовом порядке. Теперь у вас есть два списка.

Если вы проделаете это сами, ваши списки будут выглядеть следующим образом:

	A*C*G		C*C*G
Меркурий	05°13' Скорпиона	Уран	00°50' Козерога
Сатурн	07°38' Стрельца	Сатурн	01°51' Козерога
Нептун	13°36' Весов	Солнце	02°31' Козерога
Венера	15°49' Весов	Венера	03°09' Стрельца
Солнце	20°01' Скорпиона	Меркурий	09°43' Козерога
Марс	20°05' Стрельца	Нептун	10°42' Козерога
Плутон	21°29' Льва	Луна	14°31' Весов
Луна	28°28' Овна	Плутон	14°55' Скорпиона
Юпитер	29°54' Близнецов	Марс	22°52' Козерога
Уран	29°55' Стрельца	Юпитер	28°33' Овна

Сначала мы ищем наложение линий, т.е. когда циклокартографическая планета располагается поверх или очень близко к астрокартографической планете. Имея пленку, это легко можно увидеть, глядя на C*C*G и A*C*G МН и IC линии.

Имея два списка, мы ищем либо соединение, либо оппозицию между циклокартографическими и астрокартографическими планетами, используя 1-градусный орб.

Мы находим следующие аспекты:

1. C*C*G MO = A*C*G NE
2. C*C*G JU = A*C*G MO
3. C*C*G UR = A*C*G JU
4. C*C*G UR = A*C*G UR

Потом мы ищем C*C*G линии, пересекающие A*C*G линии на экваторе. Это мунданный аспект квадратуры. Используя два списка, мы ищем квадратуру между циклокартографическими и астрокартографическими планетами.

У принца Чарлза нет пересечений на экваторе. Если бы пересечение было найдено, то вместо «=» использовалось бы «EQU». Если бы C*C*G Луна находилась в 14°31' Козерога, у нас был бы аспект C*C*G MO EQU A*C*G NE.

Потом рассматриваются прогрессивные углы места рождения, чтобы увидеть, не формируют ли они аспекты с астрокартографическими планетами. Это выполняется следующим образом:

Место рождения перемещается на восток на такое же количество градусов, сколько человеку лет. Во время трагедии в Клостере принцу Чарлзу был 39 лет. Перемещение Лондона (0W10) на 39 градусов на восток приближает место рождения к SU IC линии на астрокартографической карте (орб 1°-1°30'). Примерно через три года перемещенное место рождения достигнет SA ASC линии.

Перемещение места рождения легко выполнить с помощью астрокартографической карты. Сначала проведите линию на широте Лондона, потом определите расстояние в 39 градусов вдоль верхнего края карты. Отмерьте такое же расстояние на восток вдоль линии на широте Лондона.

Такую же информацию можно получить с помощью программ SolarMaps или AstroMaps Hi-Res. Обнаруженный аспект записывается следующим образом:

5. прог. место рождения = A*C*G SU IC

Теперь рассмотрим циклокартографические линии на место рождения. Это можно сделать используя программу AstroMaps Hi-Res — сначала прогрессии, а потом транзиты на 10 марта 1988 г. Невозможно скомбинировать прогрессии и транзиты в AstroMaps Hi-Res, поэтому их нужно использовать отдельно.

У принца Чарлза нет C*C*G линий на место рождения, так как линия MO IC удалена от Лондона на два градуса. Следовательно, мы можем переходить к следующей части.

Следующая техника будет наиболее трудной для понимания, так она не имеет астрологического эквивалента. Джим Льюис называет эту технику «Смещенным положением» (местные аспекты к прогрессивным углам). Название само по себе не имеет смысла. С помощью циклокартографической пленки SU МН линия помещается сверху астрокартографической SU МН линии. Пленка смещается в западном направлении, пока обе SU МН не совпадут. Обе SU IC линии тоже совпадут. Это смещенное положение.

Что происходит астрологически, когда используется эта техника? Все циклокартографические планеты смещаются в западном направлении на одно и то же расстояние. Расстояние, на которое смещается циклокартографическая SU МН линия до совмещения с астрокартографической SU МН линией, соответствует тому, насколько переместилось прогрессивное Солнце в прямом восхождении.

Определяя разницу между C*C*G Солнцем и A*C*G Солнцем, можно потом использовать эту технику. Это значение вычитается из положения каждой циклокартографической планеты. Для принца Чарлза мы имеем следующее:

C*C*G Солнце	2°31' Козерога
A*C*G Солнце	20°01' Скорпиона
Разница	42°30'

Это значение вычитается из положения циклокартографических планет (кроме Солнца).

C*C*G Луна	14°31' Весов	-42°30'	02°01' Девы
C*C*G Меркурий	09°43' Козерога	-42°30'	27°13' Скорпиона
C*C*G Венера	03°09' Стрельца	-42°30'	20°39' Весов
C*C*G Марс	22°52' Козерога	-42°30'	10°22' Стрельца
C*C*G Юпитер	28°33' Овна	-42°30'	16°03' Рыб
C*C*G Сатурн	01°51' Козерога	-42°30'	19°21' Скорпиона
C*C*G Уран	00°50' Козерога	-42°30'	18°20' Скорпиона
C*C*G Нептун	10°42' Козерога	-42°30'	28°12' Скорпиона
C*C*G Плутон	14°55' Скорпиона	-42°30'	02°25' Весов

Потом составляется список астрокартографических и смещенных планет.

	A*C*G (42°30')	смещенные C*C*G
Меркурий	05°13' Скорпиона	Луна 02°01' Девы
Сатурн	07°38' Стрельца	Плутон 02°25' Весов
Нептун	13°36' Весов	Марс 10°22' Стрельца
Венера	15°49' Весов	Юпитер 16°03' Рыб
Солнце	20°01' Скорпиона	Уран 18°20' Скорпиона
Марс	20°05' Стрельца	Сатурн 19°21' Скорпиона
Плутон	21°29' Льва	Венера 20°39' Весов
Луна	28°28' Овна	Меркурий 27°13' Скорпиона
Юпитер	29°54' Близнецов	Нептун 28°12' Скорпиона
Уран	29°55' Стрельца	

Теперь отыскиваются соединения и оппозиции между циклокартографическими и астрокартографическими планетами.

Используя 1° орб, мы находим следующий аспект:

6. смещ. $C * C * G \ SA = A * C * G \ SU$

Последняя техника в этом разделе — поиск смещенной планеты в месте рождения. Это можно сформулировать так: углы прог. места рождения = $C * C * G$ планетам.

Разница между циклокартографическим и астрокартографическим Солнцем равна $42^\circ 30'$. Прибавляя ее к $0W10$, получаем $42E20$. Используя программу AstroMaps Hi-Res, проверяем, нет ли циклокартографической планеты в $51N20$ и $42E20$. У принца Чарлза нет циклокартографических планет с такими координатами, так что все повсеместные аспекты, действующие для принца Чарлза 10 марта 1988 года, найдены.

При нахождении повсеместных аспектов используются 6 техник; немного попрактиковавшись, вы сможете быстро находить их.

Местные аспекты

Техники, используемые в этой категории, относятся к конкретным местам. Поскольку нас интересуют только временные влияния, относящиеся к Клостеру, необходимая информация будет найдена очень быстро.

Первая местная техника — это проверка циклокартографических планет в Клостере или вблизи него. Это может быть сделано очень быстро с помощью программы AstroMaps Hi-Res.

У принца Чарлза нет циклокартографических планет в Клостере, так что мы можем двигаться дальше.

Потом нужно проверить аспекты прогрессивных углов для Клостера с астрокартографическими планетами. Это такая же техника, как с прогрессивными углами места рождения, но используя другое место.

Долгота Клостера $9E53$. Прибавляя 39° (его возраст), получаем новую долготу $48E53$. Смотрим на астрокартографическую карту на широте $46N54$ и долготу $48E53$. В месте с такими координатами нет астрокартографических планет.

Последняя техника — это выяснение, не формируют ли прогрессивные углы на Клостер аспекты с циклокартографическими планетами.

Прибавляя $42^\circ 30'$ к $9E53$, получаем $52E23$. Используя широту $46N54$ и долготу $52E23$, мы находим, что $C * C * G \ VE \ IC$ находится на $50E48$ (программа AstroMaps Hi-Res). Орб чуть больше полутора градусов. Это сходящийся аспект, так что он начнет оказывать влияние несколькими месяцами позже.

7. прог. Клостер = $C * C * G \ VE \ IC$ (сходящийся)

Это завершает техники, используемые для нахождения местных аспектов; поиск относящихся к этой категории аспектов бывает самым легким.

Широтные аспекты

Первая техника используется только тогда, когда данное место расположено между тропиком Рака ($23N27$) и тропиком Козерога ($23S27$). Поскольку Клостер находится на широте $46N54$, мы не можем использовать эту технику для принца Чарлза.

Когда несколько зенитных точек циклокартографических планет выстраиваются на некоторой широте между тропиками, комбинированный эффект будет очень мощным.

Зенитная точка — это склонение планеты. Составьте список склонений циклокартографических планет в числовом порядке.

Изучите список и посмотрите, много ли планет имеют одинаковое склонение. Например, если три планеты имеют склонение $15N$, то все места на широте 15 с.ш. будут испытывать мощное влияние этих планет.

Очевидно, что зенитные точки транзитных планет будут одинаковыми для всех людей в определенный день, а разными для каждого человека будут зенитные точки прогрессивных планет. При выстраивании нескольких зенитных точек на определенной широте необходимо вовлечение по крайней мере одной прогрессивной планеты.

Эта техника будет использована при изучении временных влияний для Боба Гелдофа. Эфиопия расположена между тропиками, так что это будет хорошей возможностью использовать зенитные точки.

Последняя техника — это широтные пересечения между циклокартографическими и астрокартографическими планетами. Для нахождения временных влияний используются два вида широтных пересечений:

- a. Пересечения между циклокартографическими и астрокартографическими планетами
- b. Пересечения между циклокартографическими планетами

Эти широтные пересечения легче найти при использовании пленки. Широтные пересечения можно также найти, используя смещенные циклокартографические планеты, не имеющие астрологического эквивалента.

Несмотря на то, что я потратил на эту технику много времени, я не смог найти способ получения такой же информации. Программа AstroMaps Hi-Res вычисляет только циклокартографические прогрессии или циклокартографические транзиты, но не их комбинацию. Если пленка не используется, не существует простого способа, чтобы найти эти виды широтных пересечений. При использовании смещенных циклокартографических планет нахождение широтных пересечений становится слишком сложным.

Я смог найти только один способ, чтобы определять широтные пересечения между циклокартографическими и астрокартографическими планетами. Сначала рассмотрите широтные пересечения на астрокартографической карте. Найдите, где в широтные пересечения вовлечены МН и IC линии. У принца Чарлза в Клостере в широтные пересечения вовлечены MO IC, MA МН и PL IC линии.

Если циклокартографическая планета находится в соединении с одной из этих астрокартографических МН или IC линий, тогда существует широтное пересечение.

В числе повсеместных аспектов у принца Чарлза есть комбинация $C * C * G \text{ JU} = A * C * G \text{ MO}$ (соединение). Это означает, что циклокартографическая JU IC линия точно накладывается на MO IC линию. Следовательно, в Клостере есть два широтных пересечения:

8. $C * C * G \text{ JU IC} / A * C * G \text{ JU ASC}$
9. $C * C * G \text{ JU IC} / A * C * G \text{ UR DSC}$

Рис. 13 показывает, что эти два широтных пересечения оказывают влияние в Клостере. При работе без пленки я предлагаю игнорировать другие виды широтных аспектов, кроме этого вида $C * C * G / A * C * G$ аспекта.

Другие циклокартографические техники дают много информации о временных влияниях, и самым важным является то, что эти техники можно применять без использования пленки.

Мы еще рассмотрим астрокартографическую карту солнечного возвращения и астрокартографические дирекции солнечной дуги. Эти техники более чем компенсируют то, что упускается с широтными аспектами.

Если вы потратите время и усилия на изучение этих различных техник, у вас не будет трудностей с использованием Циклокартографии.

Если вы будете использовать каждую технику методичным образом и будете выписывать список аспектов, то обнаружите, что Циклокартография проста в использовании.

Интерпретация циклокартографических планет

В Циклокартографии используются такие же планеты, как в Астрокартографии, поэтому никаких новых ключевых слов не требуется.

Если в месте рождения или месте пребывания нет астрокартографических линий, то присутствие циклокартографических линий там будет очень важным. Это временное влияние похоже на нахождение астрокартографической линии, так что могут быть использованы те же слова, что в Главе 3.

Если в месте рождения или месте пребывания есть одна или более астрокартографических линий, то циклокартографические линии будут модифицировать эти влияния. Циклокартографические линии показывают, каким образом будут модифицироваться постоянные влияния.

Если циклокартографическая планета аспектирует астрокартографическую планету, она будет мощно влиять на натальную планету. Циклокартографическая планета будет выявлять потенциалы, представленные астрокартографической планетой. Наиболее важный фактор — это астрокартографическая планета, тогда как циклокартографическая планета показывает, какая модификация будет иметь место.

Для каждого из рассмотренных ранее примеров приведена карта с циклокартографическими планетами. Планеты здесь нанесены не на пленку, а на карту мира, чтобы было проще понять, как работает Циклокартография.

Пример 1. Принц Чарлз и Кластер

Используя его астрокартографическую карту, чтобы объяснить, как работает Циклокартография, мы получили всю необходимую информацию.

Вот список временных влияний:

- | | |
|---|----------------------|
| 1. $C^*C^*G MO = A^*C^*G NE$ | повсеместные аспекты |
| 2. $C^*C^*G JU = A^*C^*G MO$ | |
| 3. $C^*C^*G UR = A^*C^*G JU$ | |
| 4. $C^*C^*G UR = A^*C^*G UR$ | |
| 5. прог. место рождения = $A^*C^*G SU IC$ | местные аспекты |
| 6. смещ. $C^*C^*G SA = A^*C^*G SU$ | |
| 7. прог. Кластер = $C^*C^*G VE IC$ | широтные аспекты |
| 8. $C^*C^*G JU IC / A^*C^*G JU ASC$ | |
| 9. $C^*C^*G JU IC / A^*C^*G UR DSC$ | |

Что говорят эти временные влияния о трагедии, произошедшей в Кластере? Повсеместные аспекты должны быть рассмотрены первыми, так как они имеют общемировой эффект. Когда принц Чарлз был в Кластере, он испытывал оппозицию транзитного Урана к натальному Урану, кризис середины жизни. Это время важного пересмотра того, что было достигнуто. В это время также возможны потрясения и скорби.

Аспект C^*C^*G Урана с A^*C^*G Юпитером говорит о сильной потребности принца Чарлза в свободе и независимости. С этим аспектом он мог испытать внезапные и неожиданные события.

C^*C^*G Луна, аспектирующая A^*C^*G Нептун, указывает, что это был период разочарования и непонимания со стороны других людей.

В день трагедии C^*C^*G Юпитер был в точном аспекте с A^*C^*G Луной. Во время отдыха он чувствовал себя счастливым и наслаждался общественной жизнью.

С прогрессивным местом рождения на $A^*C^*G SU IC$ линии его семья была в центре внимания.

Смещенный C^*C^*G Сатурн, аспектирующий A^*C^*G Солнце, говорит о том, что принц Чарлз испытывал проблемы в жизни. Он был разочарован медленным развитием того, что хотел достичь.

Эти временные влияния показывают, что принц Чарлз испытывал в жизни, мы можем только предположить, что они некоторым образом объясняют его несчастливый брак с Дианой.

Теперь мы изучим временные влияния, относящиеся к Кластеру. Прогрессивный Кластер на $C^*C^*G VE IC$ линии — это сходящийся аспект, так что он будет более важен в следующие несколько лет. Даже после произошедшей в Кластере трагедии он по-прежнему приезжает туда на отдых, в чем нет ничего удивительного при этом аспекте, становящимся все более мощным.

Два широтных пересечения в Кластере указывают на необычайную удачу во время трагедии. При Чарлзе сам говорил о том, что ему очень повезло, что он остался в живых.

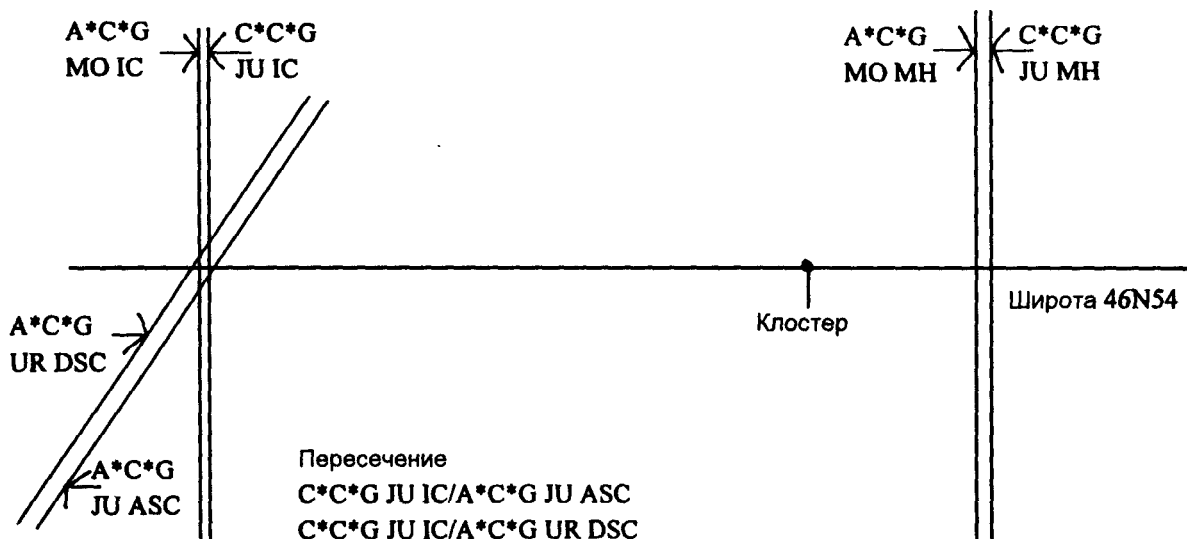


Рис. 13

Пример 2. Норман Шварцкопф и Кувейт

При изучении временных влияний для Нормана Шварцкопфа будет использована дата начала войны в Заливе, 17 января 1991 года. Здесь приведены списки астрокартографических планет, циклокартографических планет и смещенных циклокартографических планет в прямом восхождении, чтобы легче было увидеть, как отыскиваются аспекты. Циклокартографические планеты на карте мира помогут найти местные аспекты, так как не у каждого есть AstroMaps Hi-Res программа.

	A*C*G		C*C*G
Солнце	00°43' Девы	Марс	02°21' Девы
Венера	08°14' Льва	Уран	11°39' Козерога
Нептун	13°23' Девы	Юпитер	12°48' Льва
Юпитер	19°04' Весов	Меркурий	13°57' Скорпиона
Луна	26°13' Козерога	Венера	14°51' Весов
Марс	26°50' Рака	Нептун	15°54' Козерога
Сатурн	27°19' Водолея	Луна	21°33' Водолея
Меркурий	27°27' Льва	Плутон	21°33' Скорпиона
Плутон	27°29' Рака	Солнце	21°56' Весов
Уран	29°24' Овна	Сатурн	29°40' Козерога

В этом списке можно обнаружить следующие повсеместные аспекты:

1. C*C*G SA EQU A*C*G UR
2. C*C*G MA = A*C*G SU

Хотя аспект C*C*G MA = A*C*G SU имеет орб чуть больше полутора градусов, он все же оказывает влияние. Когда Ирак вторгся в Кувейт, этот аспект имел более узкий орб, так что он был важен в подготовке к войне в Заливе. Наиболее уместным является то, что его циклокартографическая МА МН линия проходит через Персидский залив, показывая, где произойдет война (МА).

	A*C*G	(51°13')	смещенные C*C*G
Солнце	00°43' Девы		Луна 00°20' Козерога
Венера	08°14' Льва		Плутон 00°20' Весов
Нептун	13°23' Девы		Сатурн 08°27' Стрельца
Юпитер	19°04' Весов		Марс 11°08' Рака
Луна	26°13' Козерога		Уран 20°26' Скорпиона
Марс	26°50' Рака		Юпитер 21°35' Близнецов
Сатурн	27°19' Водолея		Меркурий 22°44' Девы
Меркурий	27°27' Льва		Венера 23°38' Льва
Плутон	27°29' Рака		Нептун 24°41' Скорпиона
Уран	29°24' Овна		

У Нормана Шварцкопфа нет смещенных аспектов на время войны в Заливе.

На его циклокартографической карте есть аспект, который будет оказывать общемировое влияние.

3. C*C*G JU ASC = место рождения

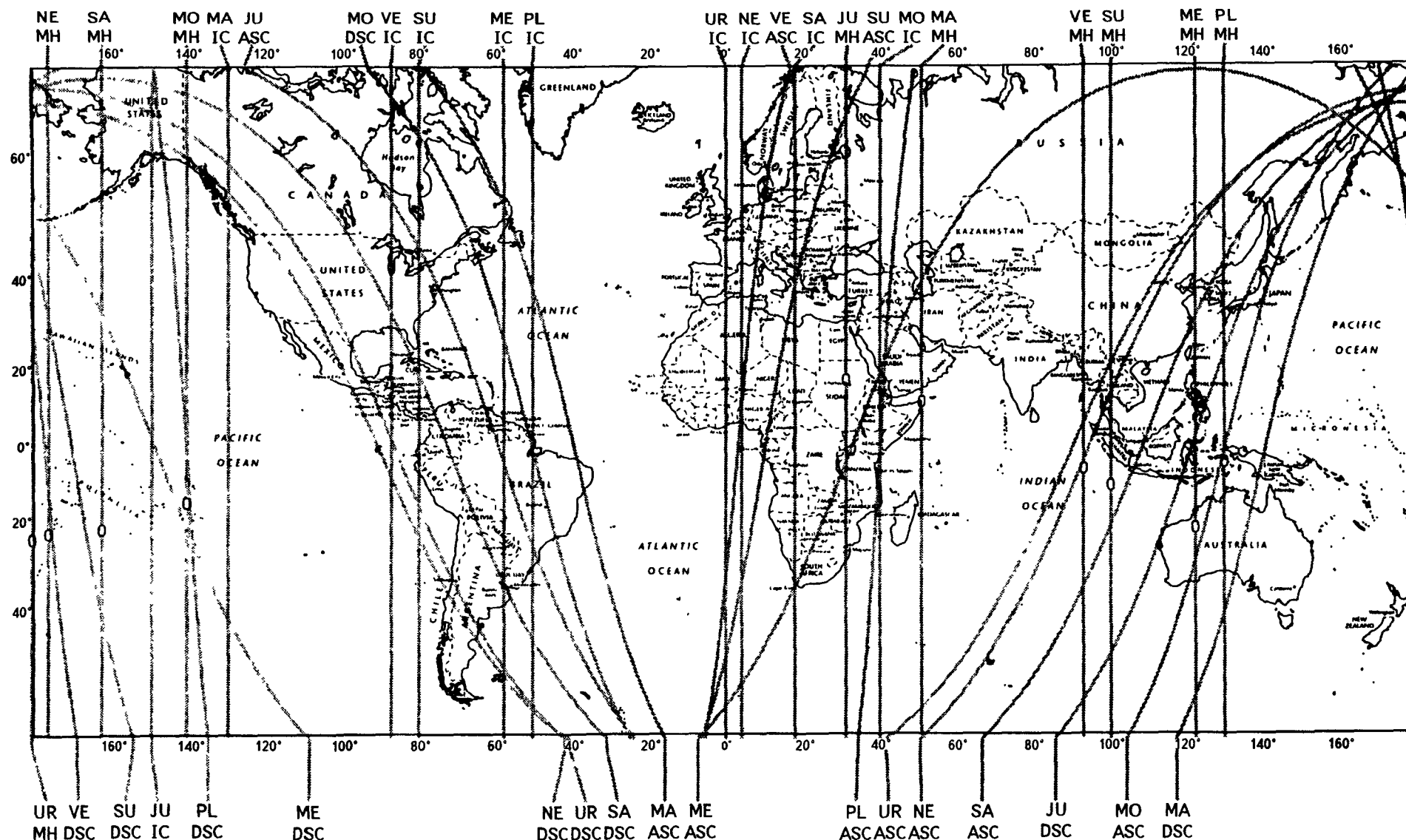
Хотя Норман Шварцкопф не имеет циклокартографических планет в Кувейте, через Ирак проходят следующие линии:

4. C*C*G PL ASC в Ираке
5. C*C*G ME ASC в Ираке
6. C*C*G MO IC в Ираке

Подводя итог, можно сказать, что временные влияния показывают, что это будет успешным временем для Шварцкопфа с циклокартографической JU ASC линией в месте рождения. Циклокартографическая МА МН линия, проходящая через Залив близко к астрокартографической SU МН линии, объясняет, как он стал знаменитым. Он достиг славы (A*C*G SU МН) в результате войны в Заливе (C*C*G MA МН).

Циклокартографические PL ASC, ME ASC и MO IC линии, проходящие через Ирак, будут доминирующими во время войны, указывая на лидерство, контакты и популярность.

C*C*G Сатурн, пересекающий A*C*G Уран на экваторе, проявился как ответственность по освобождению Кувейта от захвата Ираком. Это также дало ему терпение и дисциплину, чтобы распланировать все заранее, прежде чем начать «Бурю в Пустыне».



CYCLO*CATO*GRAPHY

04/17/96

SU, MO, ME, VE, MA ARE PROGRESSED
JU, SA, UR, NE, PL ARE TRANSITING

Norman Schwarzkopf

PROG	10 17 34	18:31 GMT
TRANSIT	1 17 91	0:00 GMT
NATAL	8 22 34	8:45 GMT

Пример 3. Боб Гелдоф и Эфиопия

Песня «Do They Know It's Christmas» была записана 25 ноября 1984 года, и эта дата будет использована в Циклокартографии.

	A*C*G		C*C*G
Марс	02°53' Девы	Нептун	00°08' Козерога
Венера	04°26' Девы	Луна	04°36' Рыб
Меркурий	05°33' Весов	Плутон	06°33' Скорпиона
Сатурн	06°34' Весов	Уран	11°44' Стрельца
Луна	06°35' Стрельца	Солнце	12°00' Скорпиона
Юпитер	08°45' Овна	Юпитер	14°29' Козерога
Солнце	10°34' Весов	Сатурн	18°50' Скорпиона
Уран	15°08' Рака	Марс	21°44' Девы
Нептун	18°07' Весов	Меркурий	26°39' Скорпиона
Плутон	26°22' Льва	Венера	28°23' Девы

В этом списке можно найти следующие повсеместные аспекты:

1. C*C*G MO = A*C*G VE
2. C*C*G JU = A*C*G UR
3. C*C*G ME EQU A*C*G PL

	A*C*G	(31°26')	смещенные C*C*G
Марс	02°53' Девы		Луна 03°10' Водолея
Венера	04°26' Девы		Плутон 05°07' Весов
Меркурий	05°33' Весов		Уран 10°18' Скорпиона
Сатурн	06°34' Весов		Юпитер 13°03' Стрельца
Луна	06°35' Стрельца		Сатурн 17°24' Весов
Юпитер	08°45' Овна		Марс 20°18' Льва
Солнце	10°34' Весов		Меркурий 25°13' Весов
Уран	15°08' Рака		Венера 26°57' Льва
Нептун	18°07' Весов		Нептун 28°42' Скорпиона
Плутон	26°22' Льва		

У Боба Гелдофа три смещенных аспекта:

4. смещ. C*C*G PL = A*C*G ME
5. смещ. C*C*G SA = A*C*G NE
6. смещ. C*C*G VE = A*C*G PL

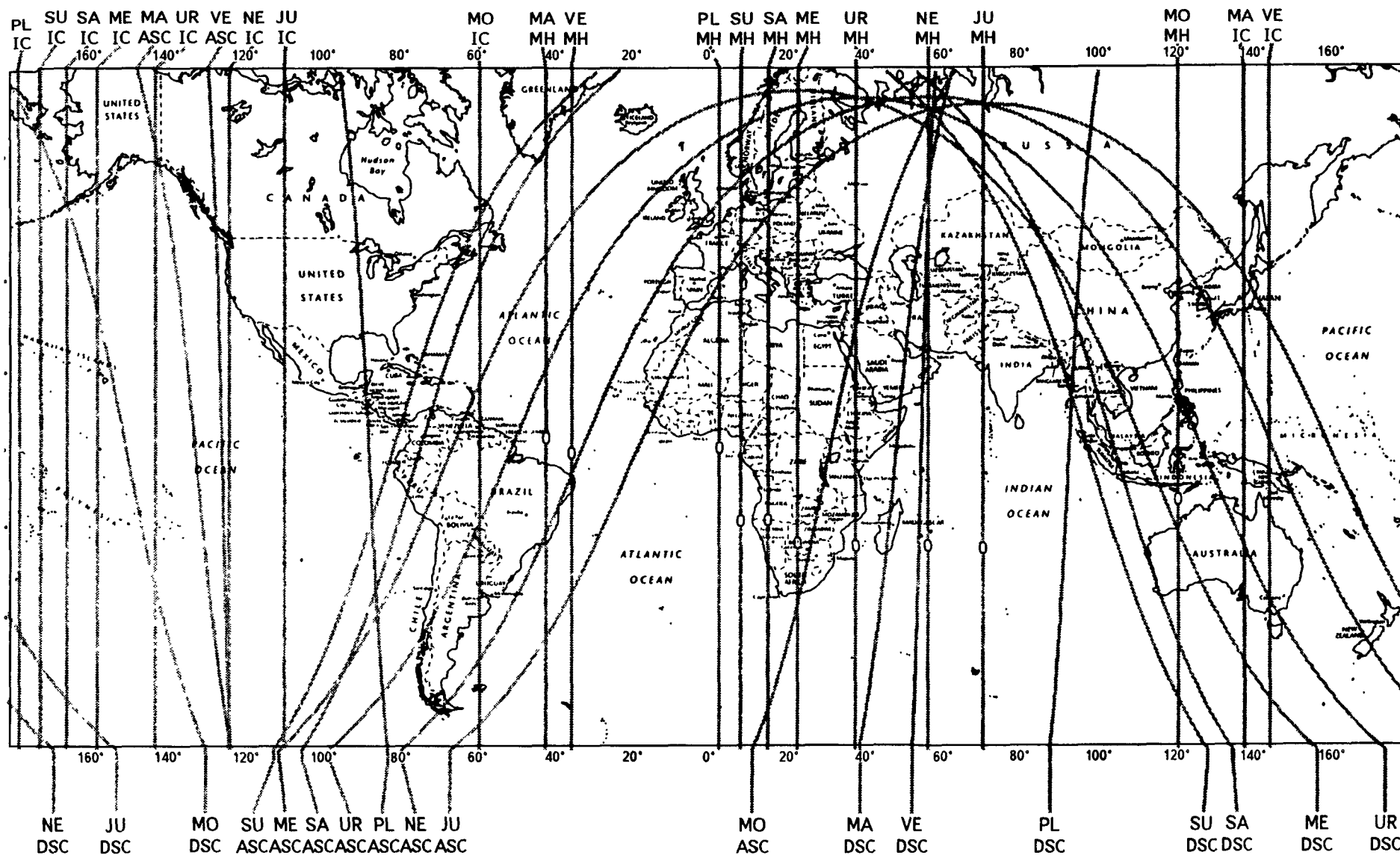
Временных влияний в месте рождения нет, поэтому следующий шаг — рассмотрение местных аспектов.

7. C*C*G MO ASC вблизи Эфиопии
8. C*C*G UR MH в Эфиопии (Аддис-Абеба)
9. прог. Аддис-Абеба = A*C*G UR IC (точный)
10. прог. Аддис-Абеба = C*C*G JU MH
11. C*C*G NE ASC вблизи Лондона
12. прог. Лондон = A*C*G MO MH

Поскольку Эфиопия расположена между двумя тропиками, можно использовать технику зенитных точек. Для этого нужно составить список склонений циклокартографических планет.

Венера	01N18	Солнце	16S11
Плутон	02N45	Меркурий	21S39
Марс	05N18	Нептун	22S20
Луна	11S11	Уран	22S23
Сатурн	15S58	Юпитер	22S59

В Аддис-Абебе нет зенитных точек, но эта техника объяснена для полноты изложения. Джим Льюис использовал эту технику, но я не обнаружил, что она дает дополнительную информацию. Другой вид широтных аспектов говорит об отсутствии пересечений в Аддис-Абебе.



CYCLO*CARTO*GRAPHY

SU, MO, ME, VE, MA ARE PROGRESSED
 JU, SA, UR, NE, PL ARE TRANSITING

Bob Geldof

PROG	11	7	51	16:45 GMT
TRANSIT	11	25	84	0:00 GMT
NATAL	10	5	51	13:20 GMT

04/17/96

Временные влияния рисуют очень ясную картину, почему Боб Гелдоф начал помогать голодающим Эфиопии.

Циклокартографическая линия UR МН в Эфиопии показывает неожиданный и впечатляющий рост его карьеры и положения в обществе. Этому вторит прогрессивная Аддис-Абеба, точно попадающая на астрокартографическую UR IC линию. Когда Band Aid записывала свой сингл, у Боба Гелдофа было очень мощное влияние Урана в Аддис-Абебе.

Это мощное влияние Урана активировалось комбинацией $C^*C^*G JU = A^*C^*G UR$. На это также указывает прогрессивная Аддис-Абеба, попадающая на линию $C^*C^*G JU$ МН. Проект Band Aid имел огромный успех, и связь всех этих временных влияний с Аддис-Абебой — действительно потрясающий факт.

Хотя циклокартографическая MO ASC линия находилась не в самой Эфиопии, а рядом с ней во время записи сингла, это был важный аспект. Поскольку циклокартографическая MO ASC линия смещается на восток примерно на 55 миль в месяц, она проходила через Эфиопию во время большого успеха Band Aid. Циклокартографическая MO ASC линия все еще была в Эфиопии, когда Боб Гелдоф организовал Live Aid. Она показывает его эмоциональный призыв к публике, который помог ему собрать деньги.

Циклокартографическая NE ASC линия находилась вблизи Лондона во время записи сингла. Когда пластинка была выпущена, эта линия точно проходила через Лондон. Боб Гелдоф использовал музыку, чтобы донести свое сообщение до других людей.

Совпадение прогрессивного Лондона с астрокартографической MO МН линией показывает связь между Band Aid и Эфиопией. У Боба Гелдофа есть астрокартографическая MO МН линия в Эфиопии, которая была активирована при точном совпадении прогрессивного Лондона с этой линией.

Два временных влияния Меркурий/Плутон ($C^*C^*G ME EQU A^*C^*G PL$ и смещ. $C^*C^*G PL = A^*C^*G ME$) помогли ему создать мощное и яркое сообщение, чтобы объяснить, что он хочет сделать.

В период роста популярности Боба Гелдофа у него также был аспект $C^*C^*G MO = A^*C^*G VE$. Он был эмоционально поражен щедростью других людей.

Смещ. $C^*C^*G SA = A^*C^*G NE$ и смещ. $C^*C^*G VE = A^*C^*G PL$ могут указывать на потребность идти на жертвы. Он делал это, помогая стране, где умирало много людей.

Местные аспекты Боба Гелдофа точно указывают на Аддис-Абебу как на важное место в то время, когда он формировал Band Aid. Это привело в движение его постоянные влияния в Эфиопии.

Пример 4. Маргарет Тэтчер и Фолклендские острова

Дата вторжения Аргентины на Фолклендские острова, 12 апреля 1982 года, будет использована в Циклокартографии.

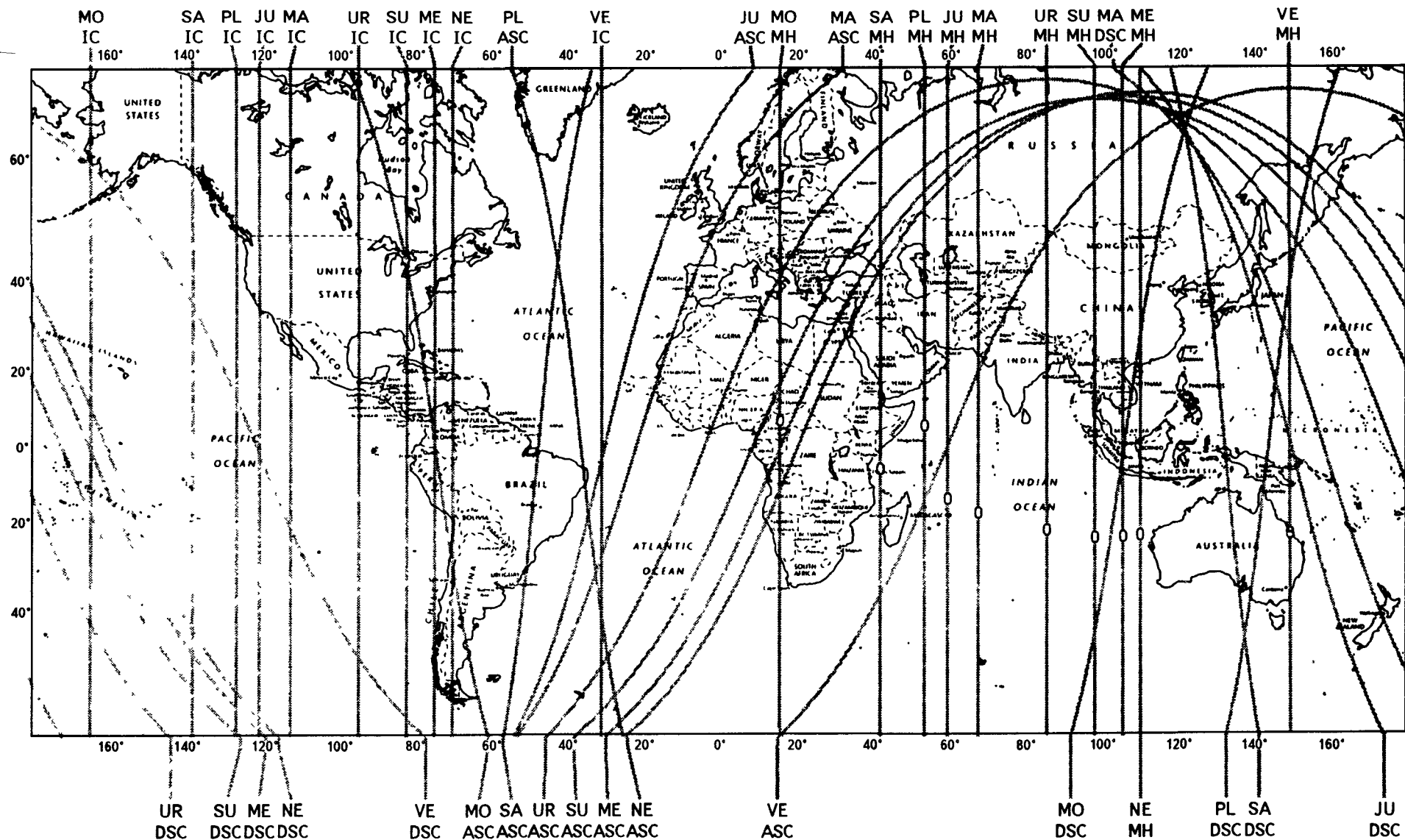
	A^*C^*G		C^*C^*G
Луна	01°37' Девы	Плутон	00°24' Скорпиона
Марс	09°02' Весов	Уран	02°27' Стрельца
Сатурн	11°58' Скорпиона	Венера	05°56' Водолея
Юпитер	15°47' Козерога	Юпитер	06°25' Скорпиона
Плутон	15°48' Рака	Марс	14°36' Скорпиона
Солнце	18°00' Весов	Солнце	15°03' Стрельца
Меркурий	22°13' Весов	Сатурн	19°01' Весов
Уран	23°25' Рыб	Меркурий	22°17' Стрельца
Нептун	26°40' Льва	Луна	22°27' Девы
Венера	29°34' Скорпиона	Нептун	26°49' Стрельца

В этом списке есть следующие аспекты:

1. $C^*C^*G UR EQU A^*C^*G MO$
2. $C^*C^*G SA = A^*C^*G SU$
3. $C^*C^*G MO = A^*C^*G UR$

Циклокартографический Сатурн движется на запад (ретроградно), так что он приближается к $A^*C^*G SU$ линии. Этот аспект был в пределах 1° орба за несколько дней до вторжения Аргентины на Фолклендские острова.

	A^*C^*G	(57°03')	смещенные C^*C^*G
Луна	01°37' Девы		Плутон 03°21' Девы



CYCLO*CARTO*GRAPHY

04/17/96

SU, MO, ME, VE, MA ARE PROGRESSED
JU, SA, UR, NE, PL ARE TRANSITING

Margaret Thatcher

PROG	12	8	25	20:16	GMT
TRANSIT	4	2	82	0:00	GMT
NATAL	10	13	25	9:00	GMT

Марс	09°02' Весов	Уран	05°24' Весов
Сатурн	11°58' Скорпиона	Венера	08°53' Стрельца
Юпитер	15°47' Козерога	Юпитер	09°22' Девы
Плутон	15°48' Рака	Марс	17°33' Девы
Солнце	18°00' Весов	Сатурн	21°58' Льва
Меркурий	22°13' Весов	Меркурий	25°14' Весов
Уран	23°25' Рыб	Луна	25°24' Рака
Нептун	26°40' Льва	Нептун	29°46' Весов
Венера	29°34' Скорпиона		

У Маргарет Тэтчер не было смещенных аспектов, когда Аргентина вторглась на Фолклендские острова.

Повсеместные аспекты показывают, что Маргарет Тэтчер подвергалась проверке в трудной ситуации ($C * C * G \ SA = A * C * G \ SU$). Война на Фолклендских островах также принесла ей большой вес на мировой политической сцене.

Два аспекта Уран/Луна ($C * C * G \ UR \ EQU \ A * C * G \ MO$ и $C * C * G \ MO = A * C * G \ UR$) предполагают, что она переживала большую эмоциональную травму после того, что произошло. Но она быстро отреагировала, чтобы освободить Фолклендские острова от аргентинского правления.

На циклокартографической карте есть только один местный аспект:

4. $C * C * G \ MA \ ASC$ точный в Лондоне

У Маргарет Тэтчер есть астрокартографическая $MA \ ASC$ линия на Фолклендских островах, а во время вторжения Аргентины эта $MA \ ASC$ линия переместилась в Лондон. Поскольку британский премьер-министр живет в Лондоне, это было важным местоположением для Маргарет Тэтчер.

Просто невероятно, что Маргарет Тэтчер была вовлечена в войну, когда циклокартографическая $MA \ ASC$ линия проходила точно через Лондон. Потенциал войны проявился, когда $MA \ ASC$ линия на Фолклендских островах достигла Лондона.

Обычно я не рассматриваю циклокартографические транзиты Марса, так как используется прогрессивный Марс. Но для Маргарет Тэтчер он показывает точную дату начала войны на Фолклендских островах.

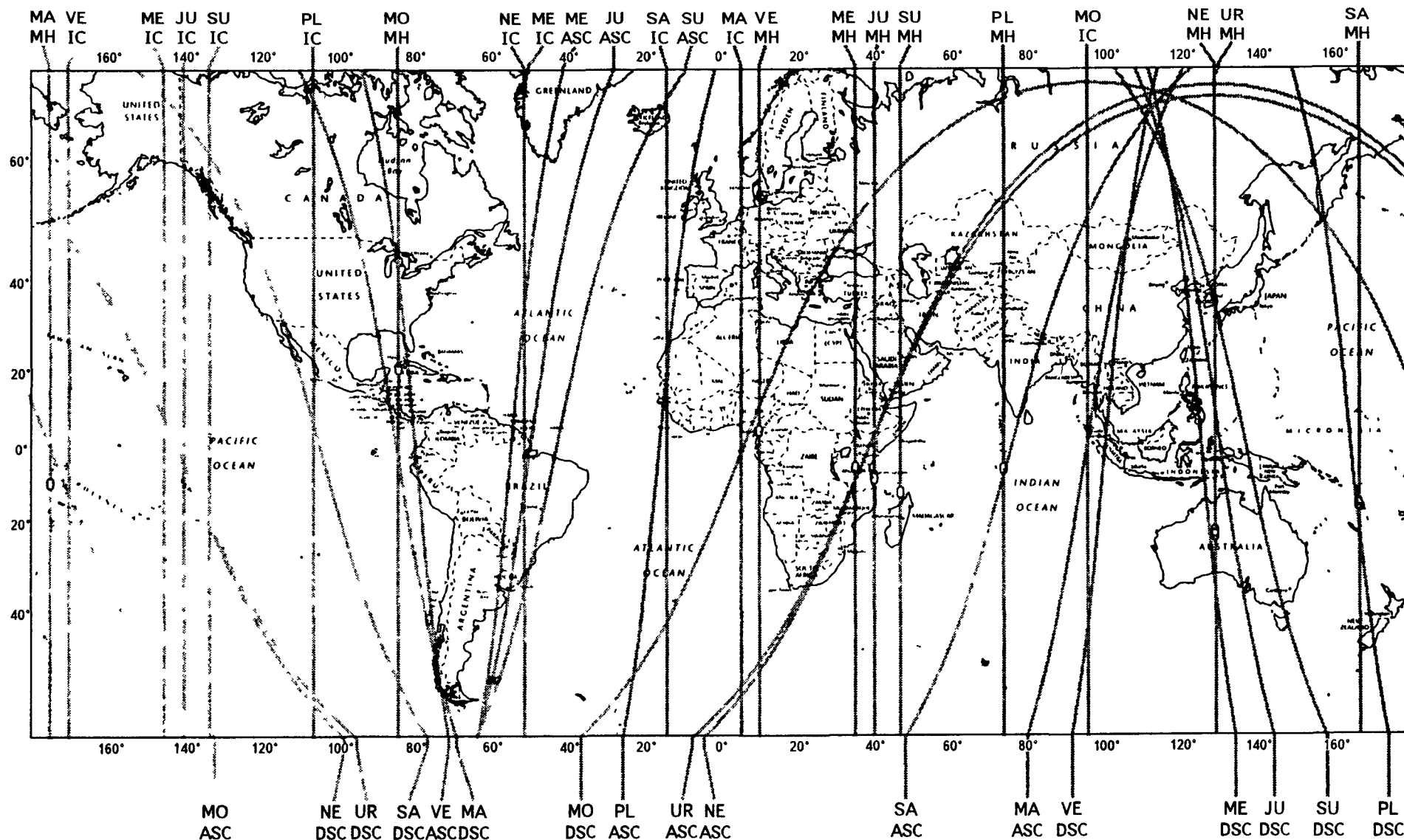
12 апреля 1982 года линия транзитного Марса проходила точно через Порт-Стэнли, столицу Фолклендских островов. Марс двигался на запад, и, когда Великобритания объявила войну Аргентине, линия транзитного Марса проходила точно через Буэнос-Айрес. 12 апреля 1982 года транзитный Марс был в 10° Весов и двигался ретроградно. Натальный Марс Маргарет Тэтчер находится в 9°28' Весов, так что транзитный Марс был в соединении с ним.

Другие астрологи писали о том, что у Маргарет Тэтчер есть $SU \ ASC$ и $MA \ ASC$ линии на Фолклендских островах. На астрокартографической карте Великобритании $SU \ DSC$ и $MA \ MH$ линии проходят через Фолклендские острова. Таким образом, Маргарет Тэтчер активировала потенциал влияний на карте Великобритании.

Пример 5. Дэвид Копперфилд и Германия

7 октября 1993 года Дэвид Копперфилд встретился с Клаудией Шиффер в Берлине. Циклокартографические планеты, рассчитанные на эту дату, показывают временные влияния для этой встречи и его первого европейского турне.

	$A * C * G$		$C * C * G$
Плутон	05°14' Девы	Меркурий	16°22' Весов
Уран	08°07' Льва	Марс	16°37' Рыб
Меркурий	09°11' Весов	Луна	16°39' Близнецов
Венера	10°24' Льва	Нептун	19°49' Козерога
Луна	13°17' Водолея	Уран	19°51' Козерога
Юпитер	16°14' Девы	Юпитер	21°17' Весов
Марс	19°57' Рыб	Венера	21°24' Девы
Солнце	24°04' Девы	Плутон	24°54' Скорпиона
Сатурн	26°07' Скорпиона	Сатурн	26°51' Водолея
Нептун	27°25' Весов	Солнце	27°59' Весов



CYCLO*CARTO*GRAPHY

SU, MO, ME, VE, MA ARE PROGRESSED
JU, SA, UR, NE, PL ARE TRANSITING

David Copperfield

PROG 10 23 56 12:25 GMT
TRANSIT 10 7 93 0:00 GMT
NATAL 9 16 56 11:02 GMT

04/17/96

В этом списке можно найти следующие аспекты:

1. $C^*C^*G MA = A^*C^*G JU$
2. $C^*C^*G MO EQU A^*C^*G JU$
3. $C^*C^*G SU = A^*C^*G NE$
4. $C^*C^*G SA EQU A^*C^*G SA$

	A^*C^*G	(33°55')	смещенные C^*C^*G
Плутон	05°14' Девы		Меркурий 12°27' Девы
Уран	08°07' Льва		Марс 12°42' Водолея
Меркурий	09°11' Весов		Луна 12°44' Тельца
Венера	10°24' Льва		Нептун 15°54' Стрельца
Луна	13°17' Водолея		Уран 15°56' Стрельца
Юпитер	16°14' Девы		Юпитер 16°22' Девы
Марс	19°57' Рыб		Венера 17°29' Льва
Солнце	24°04' Девы		Плутон 20°59' Весов
Сатурн	26°07' Скорпиона		Сатурн 22°56' Козерога
Нептун	27°25' Весов		

Здесь два смещенных аспекта:

5. смещ. $C^*C^*G MA = A^*C^*G MO$
6. смещ. $C^*C^*G JU = A^*C^*G JU$

Циклокартографическая карта дает нам следующий местный аспект:

7. $C^*C^*G VE MH$ в Германии

Здесь нет местных аспектов, объясняющих, почему Дэвид Копперфилд влюбился в Клаудиу Шиффер в Берлине. Его циклокартографическая $VE MH$ линия отстоит от Берлина на три градуса, т.е. вне орба.

Во время турне в Германии он быстро завоевывал сердца многих женщин своей харизматической индивидуальностью. Это легко понять при циклокартографической $VE MH$ линии, проходящей через Германию.

Я ожидал, что циклокартографическая $VE MH$ линия будет ближе к Берлину, но, по-видимому, она оказывала влияние на всей территории Германии.

Аспект $C^*C^*G MA = A^*C^*G JU$ указывает на то, что у Дэвида Копперфилда был большой запас жизненных сил и энергии во время европейского турне. Он в основном выступал по три раза в день, давая дополнительные представления, когда билеты распродавались. Это также подтверждается смещенным аспектом (смещ. $C^*C^*G MA = A^*C^*G MO$).

Он был полон восторга во время визита в Германию, хотя с неохотой ехал в Европу, потому что не знал, как его будут там принимать. На его успешное европейское турне указывает смещенный аспект: смещ. $C^*C^*G JU = A^*C^*G JU$.

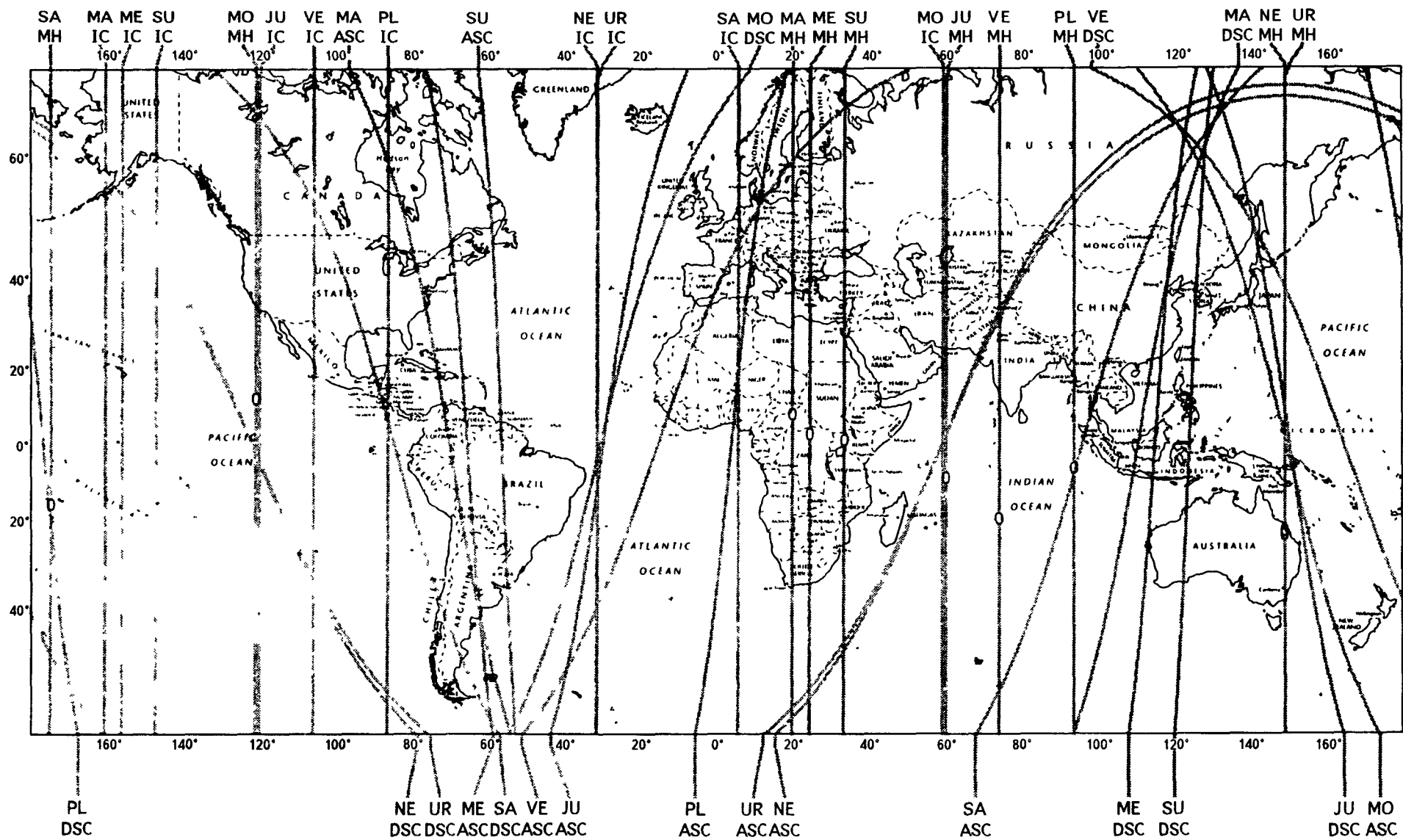
$C^*C^*G SU = A^*C^*G NE$ — это важный аспект для Дэвида Копперфилда. Это был период, когда он был неуверен насчет своего направления в жизни. Встретив Клаудиу Шиффер, он не хотел заключать поспешный брак, хотя не мог жить без нее. Эту же тему повторяет аспект $C^*C^*G SA EQU A^*C^*G SA$.

Во время пребывания в Мюнхене Дэвиду Копперфилду пришлось отменить пять представлений из-за пищевого отравления. Ему впервые пришлось отменить выступления, он был огорчен, что подвел своих зрителей и позднее вернулся в Мюнхен, чтобы дать дополнительные представления. Эта отмена объясняется аспектом $C^*C^*G SU = A^*C^*G NE$.

Вскоре после завершения европейского турне Дэвид Копперфилд испытал аспект $C^*C^*G SU = A^*C^*G NE$ иным образом. Некий фокусник решил опубликовать книгу о секретах многих иллюзий. Дэвид Копперфилд пытался остановить ее публикацию, так как в ней раскрывались секреты некоторых из его иллюзий. Фокусник заявлял, что Дэвид Копперфилд разрешил ему включить сведения о некоторых из его иллюзий, но Дэвид Копперфилд отрицал это и прибег к юридической помощи. Дэвид Копперфилд чувствовал, что этот фокусник обманывает его, и был огорчен тем, что собрат по профессии хочет разрушить его репутацию.

Пример 6. Клаудиа Шиффер и Германия

Циклокартографические планеты рассчитаны на 7 октября 1993 года, ту же дату, что использовалась для Дэвида Копперфилда.



CYCLO*CARTO*GRAPHY

04/17/96

SU, MO, ME, VE, MA ARE PROGRESSED
JU, SA, UR, NE, PL ARE TRANSITING

Claudia Schiffer

PROG 9 17 70 14:01 GMT
TRANSIT 10 7 93 0:00 GMT
NATAL 8 25 70 11:10 GMT

	A*C*G		C*C*G
Плутон	02°53' Весов	Венера	05°23' Скорпиона
Солнце	03°50' Девы	Марс	11°10' Девы
Уран	06°35' Весов	Меркурий	15°42' Девы
Венера	15°48' Весов	Нептун	19°49' Козерога
Луна	19°36' Близнецов	Уран	19°51' Козерога
Сатурн	20°45' Тельца	Луна	20°26' Овна
Меркурий	25°51' Девы	Юпитер	21°17' Весов
Нептун	26°20' Скорпиона	Солнце	24°44' Девы
Марс	27°08' Льва	Плутон	24°54' Скорпиона
Юпитер	29°39' Весов	Сатурн	26°51' Водолея

В этом списке можно найти следующие аспекты:

1. C*C*G SU = A*C*G ME
2. C*C*G SA EQU A*C*G NE
3. C*C*G SA = A*C*G MA

Хотя C*C*G SU = A*C*G ME имеет орб, превышающий один градус, это важный аспект. Это сходящийся аспект, он будет в пределах орба через несколько недель. Циклокартографический Сатурн движется на запад и меняет направление при точном пересечении с A*C*G NE на экваторе, так что это мощное влияние.

	A*C*G	(20°54')	смещенные C*C*G
Плутон	02°53' Весов		Юпитер 00°23' Весов
Солнце	03°50' Девы		Плутон 04°00' Скорпиона
Уран	06°35' Весов		Сатурн 05°57' Водолея
Венера	15°48' Весов		Венера 14°29' Весов
Луна	19°36' Близнецов		Марс 20°16' Льва
Сатурн	20°45' Тельца		Меркурий 24°48' Льва
Меркурий	25°51' Девы		Нептун 28°55' Стрельца
Нептун	26°20' Скорпиона		Уран 28°57' Стрельца
Марс	27°08' Льва		Луна 29°32' Рыб
Юпитер	29°39' Весов		

У Клаудии Шиффер нет смещенных аспектов во время встречи с Дэвидом Копперфильдом. В месте рождения есть два очень важных аспекта:

4. прог. место рождения = A*C*G NE ASC
5. C*C*G SA IC в месте рождения

Циклокартографическая карта показывает следующие аспекты:

6. C*C*G VE ASC в Германии
7. C*C*G PL ASC в Германии

Как и у Дэвида Копперфильда, у нее нет местных аспектов в Берлине, и ее циклокартографическая VE ASC линия тоже отстоит примерно на три градуса от Берлина. Циклокартографическая VE ASC линия будет проходить через Германию в течение нескольких следующих лет, что соответствует проецированию ее индивидуальности через карьеру модели.

Циклокартографическая линия PL ASC тоже проходит через Германию и в сочетании с VE ASC показывает ее сексуальный имидж. Это также указывает на возможность страстных любовных отношений, которые полностью изменят ее жизнь.

Аспект C*C*G SU = A*C*G ME говорит о том, что это был хороший период для Клаудии Шиффер для вовлечения во всевозможные коммуникации через рекламу или письменную деятельность. Она действительно написала книгу о своей жизни, которая вышла в начале 1995 года.

Комбинированное влияние Сатурна и Нептуна акцентировано у Клаудии Шиффер: прог. место рождения = A*C*G NE ASC, C*C*G SA IC в месте рождения и C*C*G SA EQU A*C*G NE.

Прог. место рождения = A^*C^*G NE ASC может указывать на то, что она не уверена в себе или других людях, и может также говорить об ухудшении здоровья в это время.

C^*C^*G SA IC в месте рождения намекает на акцент семейных традиций и обязанностей. Это может также означать потребность пойти на какие-то жертвы в жизни, что ей придется сделать, если она выйдет замуж за Дэвида Копперфилда.

Аспект C^*C^*G SA = A^*C^*G MA показывает, что Клаудия Шиффер не была расположена поспешно оформить брак после встречи с Дэвидом Копперфилдом. Большое расстояние между ними было разочаровывающим для нее и могло быть проблемой в партнерстве.

Пример 7. Мэтью

Список астрокартографических и циклокартографических планет в прямом восхождении не включен для Мэтью. Мы будем изучать его последний рейс из Гдыни в Барранкилье. Во время этого рейса действовали следующие временные влияния:

1. C^*C^*G SA EQU A^*C^*G SA
2. смещ. C^*C^*G VE = A^*C^*G SA
3. смещ. C^*C^*G JU = A^*C^*G UR
4. смещ. C^*C^*G MO = A^*C^*G ME
5. C^*C^*G SA ASC в месте рождения
6. C^*C^*G UR IC в месте рождения

В предыдущей главе упоминалось, что у Мэтью есть линии Сатурна и Урана в Гдыне, Барранкилье и Майами. При C^*C^*G SA ASC и C^*C^*G UR IC в месте рождения это означает, что данные временные влияния имеют общемировой эффект. Они проявлялись в местах, где у него есть линии A^*C^*G SA и A^*C^*G UR. Это просто невероятно, что он совершил последний рейс, когда C^*C^*G SA ASC и C^*C^*G UR IC были очень мощными в месте рождения. Это говорит о важности принятия во внимание временных влияний в месте рождения.

Аспект C^*C^*G SA EQU A^*C^*G SA указывает, что Мэтью испытывал какие-то проблемы и трудности в этот период. Его проблемы начались, когда он был в Гдыне, через которую точно проходит астрокартографическая линия SA MH.

Смещ. C^*C^*G VE = A^*C^*G SA предполагает, что взаимоотношения любого вида, по-видимому, должны быть проблематичными и трудными. Во время этого рейса капитан делал все, чтобы осложнить жизнь Мэтью и подорвать его положение.

Хотя Мэтью испытывал большие трудности в Барранкилье и дальнейшие проблемы в Майами, он довольно быстро смог покинуть A^*C^*G SA и A^*C^*G UR линии. При смещенном аспекте C^*C^*G JU = A^*C^*G UR ему улыбалась удача в крайне трудных ситуациях.

Смещенный аспект C^*C^*G MO = A^*C^*G ME акцентирует умственные способности и коммуникации, так что он мог отговориться в случае трудных ситуаций.

В качестве резюме ниже приведен список техник, используемых в Циклокартографии.

Повсеместные аспекты:

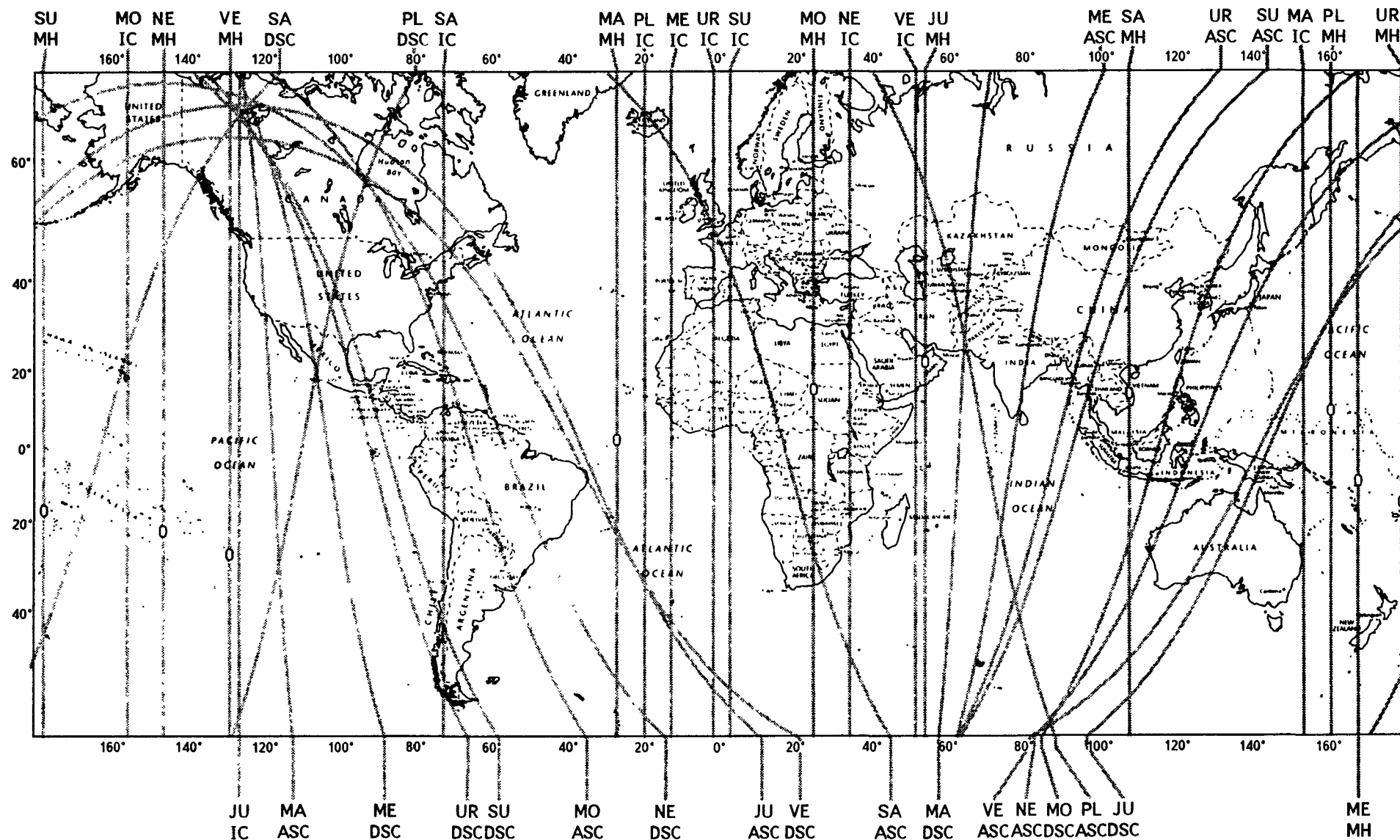
1. C^*C^*G планета = A^*C^*G планета
2. C^*C^*G планета EQU A^*C^*G планета
3. C^*C^*G планета в месте рождения
4. смещ. C^*C^*G планета = A^*C^*G планета
5. прог. место рождения = A^*C^*G планета
6. прог. место рождения = C^*C^*G планета

Местные аспекты:

1. C^*C^*G планета в данном месте
2. прог. местоположение = A^*C^*G планета
3. прог. местоположение = C^*C^*G планета

Широтные аспекты:

1. зенитные точки
2. широтные пересечения
 - a. C^*C^*G планета/ A^*C^*G планета
 - b. C^*C^*G планета/ C^*C^*G планета



CYCLO*CARTO*GRAPHY

04/17/96

SU, MO, ME, VE, MA ARE PROGRESSED
JU, SA, UR, NE, PL ARE TRANSITING

Matthew

Повсеместные аспекты и местные аспекты обычно дают достаточно информации о временных влияниях. Широтные аспекты не кажутся настолько же важными, и я не обнаружил, что зенитные точки дают дополнительную информацию. С широтными пересечениями невозможно работать без приобретения циклокартографической пленки. Я рекомендую вам использовать только повсеместные и местные аспекты, так как их можно найти, не приобретая пленку.

Вы могли заметить, что для аспектов с прогрессивным местом рождения и прогрессивным местоположением применяются разные измерения в соответствии с тем, используется ли астрокартографическая или циклокартографическая планета. Для астрокартографической планеты используется такое же число градусов, каков возраст человека, т.е. один градус соответствует одному году. Но для циклокартографической планеты используется солнечная дуга в прямом восхождении, которая добавляется к месту рождения или местоположению. Вот так ищутся эти аспекты при использовании циклокартографической пленки.

Вы могли ожидать, что при нахождении аспектов с прогрессивным местом рождения и прогрессивным местоположением для астрокартографических и циклокартографических планет будет использовано одно и то же измерение. Поскольку для циклокартографических планет используется солнечная дуга в прямом восхождении, я решил узнать, не должна ли она также использоваться для астрокартографических планет. Чтобы ответить на этот вопрос, я изучил приведенные выше примеры за исключением примера Мэтью, чтобы выяснить, что работает более эффективно для астрокартографических планет: один градус за год или солнечная дуга в прямом восхождении.

Принц Чарлз	Возраст 39 лет	Прог. Солнце 42°30'
а. Лондон	A*C*G SU IC (орб 1-1½°)	A*C*G SA ASC (орб 1-1½°)
б. Клостер	нет	нет

Трудно сказать, является ли аспект прог. Лондон = A*C*G SA ASC более уместным для 1988 года (солнечная дуга в прямом восхождении) или для 1991 года (возраст 42 года). Возможно, проблемы между принцем Чарлзом и принцессой Дианой начались в 1988 году, но публика узнала о них только в 1991 году.

Норман Шварцкопф	Возраст 56 лет	Прог. Солнце 51°13'
а. Кувейт	нет	A*C*G JU MH (орб 1½°)
б. Трентон	нет	нет

Легко увидеть, что солнечная дуга в прямом восхождении для Кувейта подходит лучше, так как формируется аспект с JU MH. Разница между двумя измерениями почти пять градусов, так что это хороший пример для проверки, какой метод работает более эффективно.

Боб Гелдоф	Возраст 33 года	Прог. Солнце 31°26'
а. Аддис-Абеба	A*C*G UR IC (точный)	A*C*G UR IC (орб 1½°)
б. Лондон	A*C*G MO MH (орб 1½°)	A*C*G MO MH (орб 2°)
с. Дублин	нет	нет

Хотя аспекты в случае обоих измерений одинаковы, возрастные прогрессии приводят к более узкому орбу.

Маргарет Тэтчер	Возраст 56 лет	Прог. Солнце 57°03'
а. Фолклендские о-ва	нет	нет
б. Лондон	нет	нет

Здесь нет аспектов, включающих прогрессивные Фолклендские острова и Лондон, с астрокартографическими планетами. Хотя Маргарет Тэтчер была того же возраста, что и Норман Шварцкопф, солнечные дуги в прямом восхождении различаются почти на шесть градусов.

Дэвид Копперфилд	Возраст 37 лет	Прог. Солнце 33°55'
а. Берлин	нет	A*C*G NE MH (орб ¾°)
б. Метучен	нет	нет

Поскольку C*C*G SU = A*C*G NE, нельзя вынести никакого решения, дает ли аспект прог. Берлин = A*C*G NE MH дополнительную информацию.

Клаудиа Шиффер	Возраст 23 года	Прог. Солнце 20°54'
а. Берлин	нет	A*C*G ME MH (орб 1½°)
б. Дюссельдорф	A*C*G NE ASC (орб 1½°)	A*C*G NE ASC (орб 1½°)

Если книга Клаудии Шиффер издана в Берлине, то солнечная дуга в прямом восхождении будет более соответствующей. Но аспект возрастной прогрессии ближе к месту ее рождения, так что в этом примере нет ясного ответа.

Эти примеры не показывают, следует ли использовать возрастные прогрессии или солнечную дугу в прямом восхождении с астрокартографическими планетами, чтобы найти прогрессивные аспекты, включающие местоположения. Я предлагаю вам использовать оба измерения, чтобы выяснить, какое из них регулярно дает более точные результаты.

Следующие две главы объясняют другие техники, которые могут быть использованы для получения информации о временных влияниях.

Усовершенствованные техники

Глава 6

Астрокартографическая карта солнечного возвращения

Астрологи используют различные техники, изучая временные влияния на натальную карту. Эти методы включают вторичные прогрессии, третичные прогрессии, минорные прогрессии, дирекции солнечной дуги, транзиты, солнечные возвращения и лунные возвращения. Большинство астрологов не имеет времени, чтобы применять все эти техники.

Карта солнечного возвращения

Карта солнечного возвращения рассчитывается каждый год на день рождения человека. Ее можно назвать картой дня рождения, так как она показывает, что будет испытывать человек в течение следующих двенадцати месяцев.

Карта солнечного возвращения рассчитывается на дату и время, когда Солнце возвращается в точное натальное положение. Это происходит раз в год: в день рождения, в предыдущий день или в следующий день.

Астрологи не могут договориться о том, какое место следует использовать для расчета солнечного возвращения. Некоторые утверждают, что следует использовать место рождения независимо от того, где живет человек. Другие настаивают, что для карты солнечного возвращения нужно использовать местопребывание человека.

Тогда существует теория, что человек может изменить карту солнечного возвращения, находясь в день рождения в другом месте. Например, человек едет отдыхать в Испанию и отмечает там свой день рождения. Для карты солнечного возвращения тогда используются координаты места отдыха.

А что если человек совершает длительное путешествие во время солнечного возвращения? Это затрудняет расчет карты солнечного возвращения для местопребывания человека в это время.

Проблема выбора, какое место использовать для построения карты солнечного возвращения, устраняется, когда применяется Астрокартография. Когда солнечное возвращение наносится на карту миру, можно определить планетарные влияния в любом месте.

Для объяснения, как рассчитывается солнечное возвращение, будет использована натальная карта принца Чарлза. Его натальное Солнце находится в $21^{\circ}55'30''$ Скорпиона.

Каждый год, когда Солнце возвращается в это положение, происходит солнечное возвращение. Во время трагедии в Клостере принцу Чарлзу было тридцать девять лет.

Дата рождения	14 ноября 1948 г.
	+39 лет
	14 ноября 1987 г.

Это означает, что солнечное возвращение в тридцать девятый день рождения произошло где-то в районе 14 ноября 1987 года. С помощью компьютера или эфемерид можно определить точную дату и время для солнечного возвращения. Для расчета солнечных возвратов, описанных в этой книге, я использовал компьютерную программу Astrocalc.

Не имеет значения, какое место используется для солнечного возвращения, поэтому рекомендуется остановиться на месте рождения. Другие места могут быть изучены после нанесения солнечного возвращения на карту мира.

Используя место рождения принца Чарлза, можно построить карту тридцать девятого солнечного возвращения. Это будет карта на 8:17 am GMT 15 ноября 1987 г., Лондон. Приведенная ниже карта — это карта солнечного возвращения на тридцать девятый день рождения принца Чарлза. Карта солнечного возвращения действительна в течение года (до сорокового дня рождения). На основе этой информации можно построить астрокартографическую карту солнечного возвращения.

С прецессией или без прецессии

Следующая проблема, с которой сталкивается астролог при расчете солнечного возвращения — это учитывать прецессию или нет.

В астрологии можно использовать два типа зодиака: тропический или сидерический. Каждый год, когда Солнце возвращается в 0° Овна, это не одно и то же место по отношению к неподвижным звездам. Весеннее равноденствие (0° Овна) каждый год смещается назад на 50.25 секунд относительно неподвижных звезд. Это смещение называется прецессией.

Большинство астрологов использует тропический зодиак, но эффектам прецессии уделяется очень мало внимания. Сидерический зодиак используется в основном в индийской астрологии.

Есть два способа преодоления эффектов прецессии:

1. Использование тропического зодиака и учет прецессии
2. Использование свободного от прецессии сидерического зодиака

Используя тропический зодиак, нам нужно учитывать следующее:

С возрастом следует исправлять положения натальных планет человека, учитывая прецессию. Поскольку 0 градусов Овна смещаются назад, натальные планеты смещаются вперед в тропическом зодиаке.

Некоторые астрологи учитывают прецессию, изучая транзиты. Величина прецессии добавляется к положению всех натальных планет перед рассмотрением транзитов.

Роберт Хэнд приводит таблицу значений прецессионной коррекции в своей книге «*Planets in Transit*». В возрасте 72 лет величина прецессии равна одному градусу, что может внести разницу в «расписание» транзитов.

Эффекты прецессии более заметны при расчете солнечного возвращения. В возрасте 18 лет разница между солнечным возвращением, рассчитанным с прецессией и без прецессии, составляет шесть часов. В возрасте 36 лет она составляет 12 часов, а в возрасте 72 лет — целые сутки.

Рассчитаем тридцать девятое солнечное возвращение принца Чарлза с учетом прецессии.

Натальное Солнце	22 25 21 Скорпиона
+ прецессия (39 лет)	+ 32 40
Солнце с учетом прецессии	22 58 01 Скорпиона
Солнце в 0 часов 16.11.1987	23 04 56
Солнце в 0 часов 15.11.1987	22 04 29
Разница	1 00 27
Солнце с учетом прецессии	22 58 01
Солнце в 0 часов 15.11.1987	22 04 29
Разница	0 53 32
1 00 27 = 24 часа	X = 0 53 32 x 24 : 1 00 27 = 9.15 pm
0 53 32 = X	

При сравнении двух видов карт солнечного возвращения для принца Чарлза углы оказываются в разных положениях.

С прецессией		Без прецессии
14°08' Весов	MH	27°47' Девы
14°08' Овна	IC	27°47' Рыб
05°57' Льва	ASC	01°57' Стрельца
05°57' Водолея	DSC	01°57' Близнецов

Очевидно, что это составит огромную разницу при построении астрокартографической карты, но ключевой вопрос заключается в том, какой тип карты солнечного возвращения используется в Астрокартографии? Астрокартографическая карта солнечного возвращения с учетом прецессии дает точную информацию. К такому выводу пришел Джим Льюис.

Если вы рассмотрите астрокартографическую карту солнечного возвращения принца Чарлза без прецессии (не представленную здесь), вы увидите, что ближайшая к Клостеру планетарная линия — VE ASC, а планетарная линия SA ASC находится в пределах орба. Эти планетарные линии не объясняют, почему принц Чарлз испытал трагедию в Клостере. Как вы увидите дальше, его астрокартографическая карта солнечного возвращения с прецессией является значимой.

Интерпретация астрокартографической карты солнечного возвращения

Астрокартографическая карта солнечного возвращения интерпретируется таким же образом, как обычная астрокартографическая карта, т.е. рассматриваются планетарные линии и широтные пересечения в данном месте.

Важно помнить, что астрокартографическая карта солнечного возвращения показывает временные влияния на один год. Чтобы иметь более широкий обзор временных влияний, полученную информацию нужно добавлять к той, которая была получена с помощью Циклокартографии.

При использовании астрокартографической карты солнечного возвращения можно получить дальнейшую информацию о временных влияниях в определенных местах. Можно также изучить место рождения на карте солнечного возвращения, потому что оно будет иметь общемировой эффект.

В семи приведенных примерах будут изучены соответствующие места или страны для рассматриваемых людей. Если в пределах орба данного места нет планетарных линий, временные влияния в месте рождения будут более важными.

Многие астрологи используют различные техники в карте солнечного возвращения, чтобы определять время событий. Я опробовал эти техники, но пришел к выводу, что они не предоставляют точную информацию о том, когда произойдут события. Можно ли, например, точно указать на 10 марта 1988 года как на дату, когда принц Чарлз испытал трагедию в Клостере? Несмотря на опробование многих различных техник на астрокартографической карте солнечного возвращения, я не смог найти способ, чтобы определять время событий.

Пример 1. Принц Чарлз и Клостер

На астрокартографической карте солнечного возвращения принца Чарлза мы видим следующую информацию для Клостера:

Линии:	MA IC (точная)		
	JU MH		
Пересечения:	JU IC/UR ASC	VE IC/MO ASC	ME MH/NE ASC
	MA MH/UR ASC	VE DSC/PL DSC	

Линия MA IC проходит точно через Клостер. Это указывает на возможность несчастных случаев, если он чрезмерно старается выделиться, особенно в любом виде спорта. Это также указывает на семейные споры и разногласия.

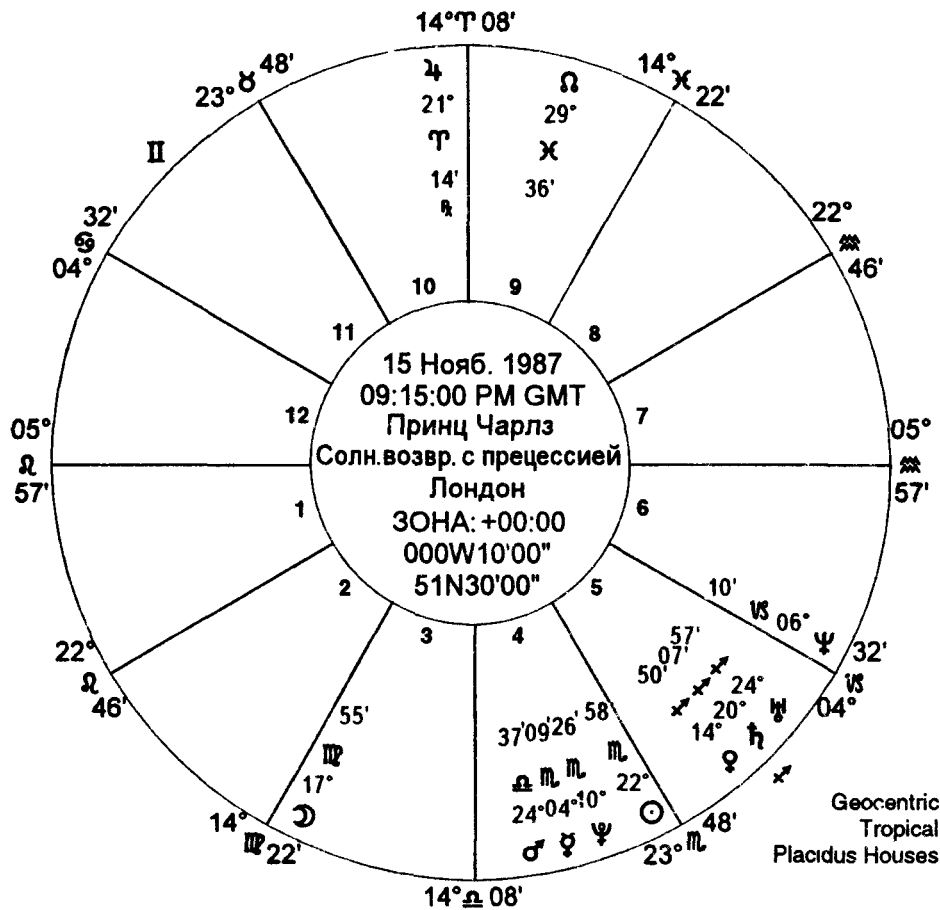
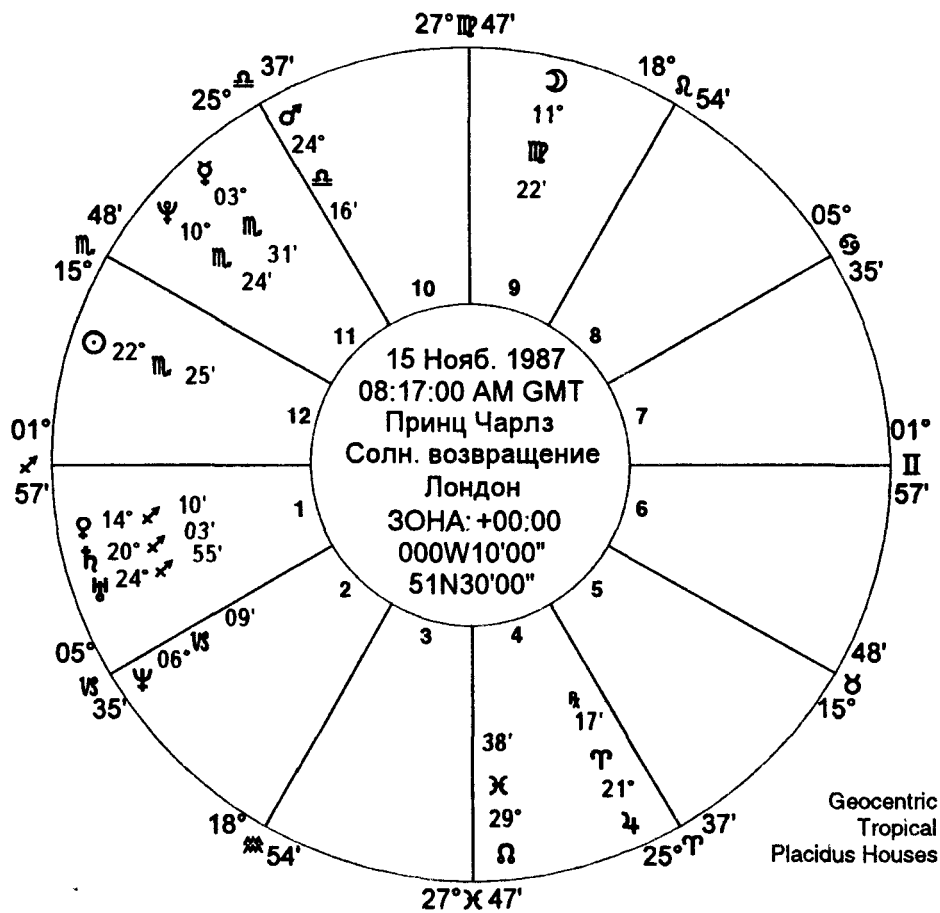
Линия JU MH говорит о том, что принц Чарлз наслаждался пребыванием в Клостере во время отдыха. Комбинация MA IC и JU MH указывает, что он был склонен к соперничеству и готов идти на риск.

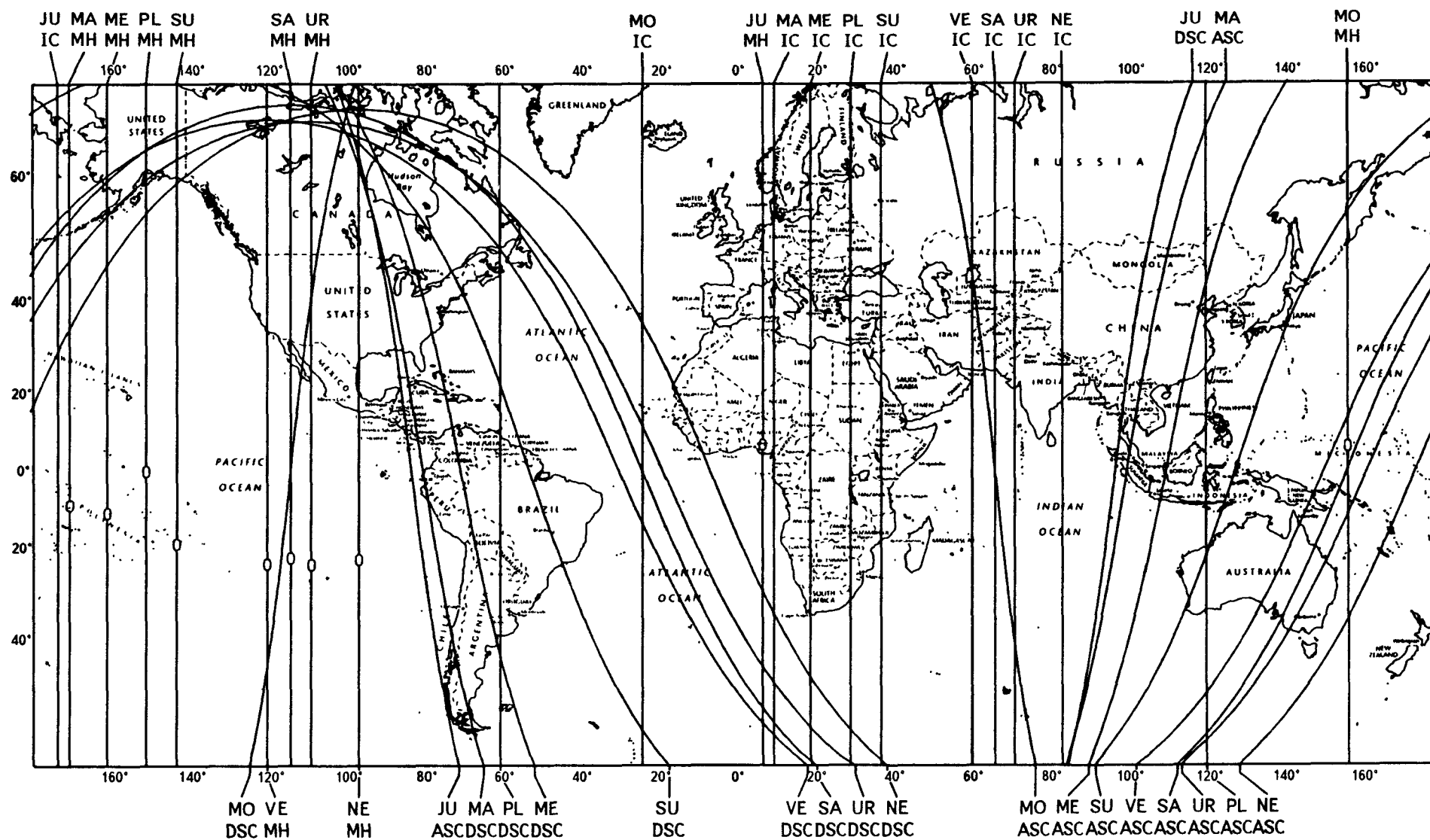
Хорошая общественная жизнь, которой принц Чарлз всегда наслаждался в Клостере, подтверждается широтным пересечением VE/MO. На его астрокартографической карте линии VE IC и MO MH находятся в пределах орба Клостера.

Пересечение ME/NE указывает на то, что принц Чарлз не прислушивался к советам других людей. Он проявлял независимость и хотел выразить свою индивидуальность (MA/UR). На потребность доказать свое мнение другим может указывать комбинация VE/PL.

Комбинация UR/JU проявляется как удача во время трагедии.

Астрокартографическая карта солнечного возвращения на его тридцать девятый день рождения показывает, что это было опасное время для его визита в Клостер. Потенциальная опасность, представленная в Клостере на его астрокартографической карте, была приведена в действие линией MA IC солнечного возвращения, точно проходящей через это место.





Prince Charles SR

04/16/96

November 15, 1987 9:15 PM GMT

Пример 2. Норман Шварцкопф и Кувейт

На его астрокартографической карте есть линия SU МН, проходящая через Персидский залив вблизи Кувейта.

Астрокартографическая карта солнечного возвращения показывает, что через Персидский залив проходит UR МН линия, накладываясь на А*С*G SU МН линию. Это показывает внезапное восхождение к славе, которой он достиг в результате войны в Заливе.

SU МН линия в Персидском заливе оказывается в месте его рождения на карте солнечного возвращения.

Во время пятидесяти шестого дня рождения Нормана Шварцкопфа Персидский залив (А*С*G SU МН) и место его рождения (SU МН солнечного возвращения) были связаны.

На астрокартографической карте солнечного возвращения у Нормана Шварцкопфа есть следующие широтные пересечения в Кувейте:

Пересечения: MA IC/VE DSC ME IC/UR DSC VE IC/MA ASC

Два пересечения VE/MA подтверждают командование военными силами американцев и союзников. С комбинацией ME/UR он мог использовать свой интеллект и умение, чтобы быстро завершить войну в Заливе.

Пример 3. Боб Гелдоф и Эфиопия

На астрокартографической карте солнечного возвращения у Боба Гелдофа есть линия UR IC, проходящая через Эфиопию. Хотя линия MO DSC отстоит от Аддис-Абебы более чем на восемь градусов, она оказывает влияние на небольшой части Эфиопии.

Циклокартография показала, что Уран имеет сильное влияние в Эфиопии, особенно в Аддис-Абебе. Его циклокартографическая линия MO ASC тоже двигалась через Эфиопию во время успеха Band Aid и Live Aid.

Астрокартографическая карта солнечного возвращения говорит о повторении временных влияний Урана и Луны в Эфиопии, придавая им большую значимость.

Интересно, что линия MO DSC, едва вмещающаяся в пределы орба Эфиопии, проходит рядом с Лондоном, где производилась запись сингла Band Aid. На астрокартографической карте Боба Гелдофа есть линия MO МН вблизи Эфиопии, повторение временного влияния Луны акцентирует потенциал в данном месте.

В Аддис-Абебе у Боба Гелдофа только одно широтное пересечение.

Пересечение: VE DSC/PL DSC

Оно показывает невероятные денежные сборы в помощь голодающим Эфиопии, которых добился Боб Гелдоф.

Пример 4. Маргарет Тэтчер и Фолклендские острова

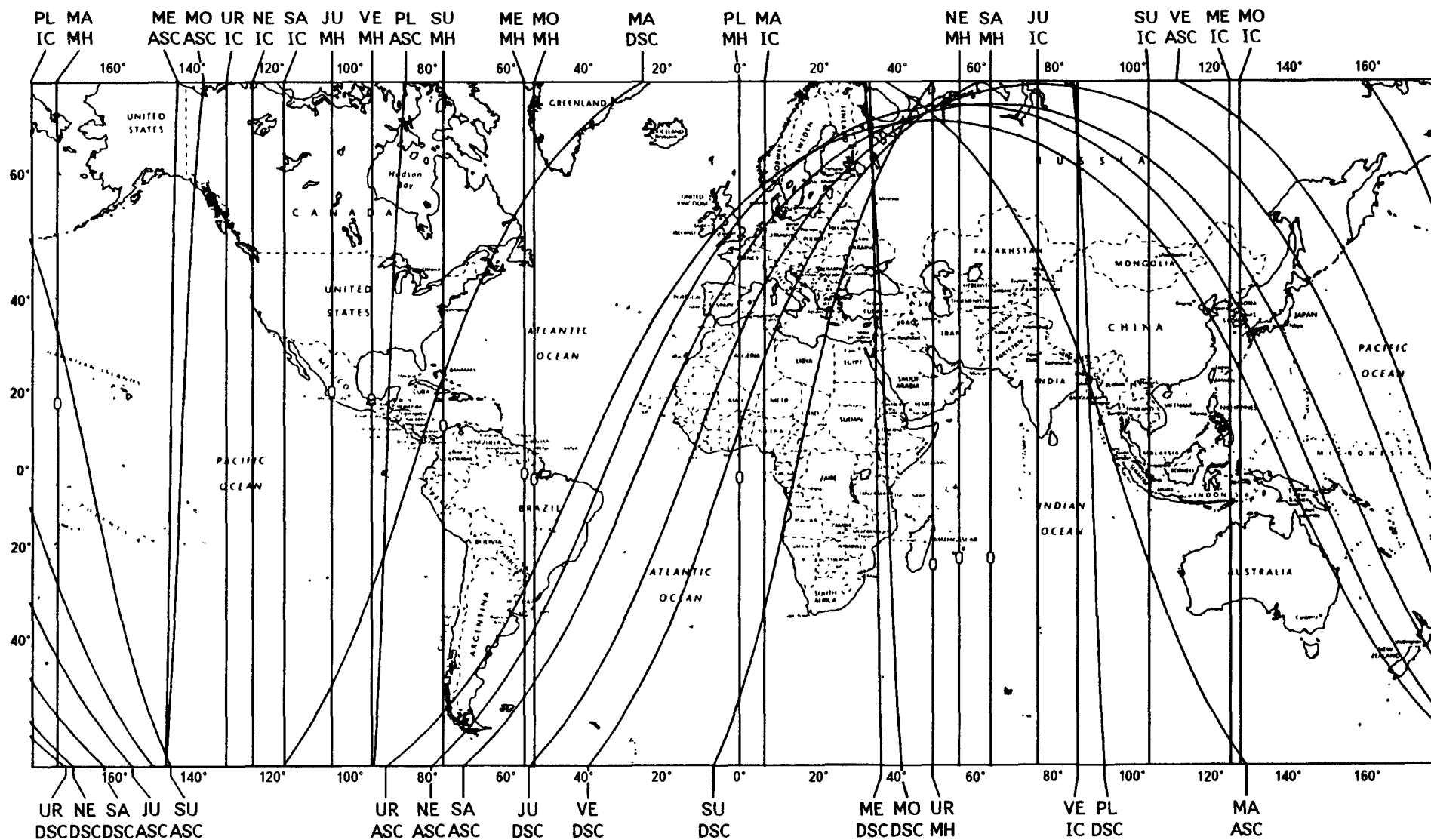
Циклокартография показала мощное временное влияние Марса, когда началась война на Фолклендских островах.

Невероятно, но на астрокартографической карте солнечного возвращения у Маргарет Тэтчер есть линия MA DSC вблизи Фолклендских островов. Это повторение темы временных влияний говорит о том, что это был важный год для нее.

На астрокартографической карте солнечного возвращения можно найти следующие широтные пересечения на Порт-Стэнли:

Пересечения: MO МН/NE DSC SU ASC/ME ASC MO ASC/JU DSC
 VE ASC/UR ASC ME ASC/SA ASC MO ASC/SU DSC
 JU IC/NE DSC

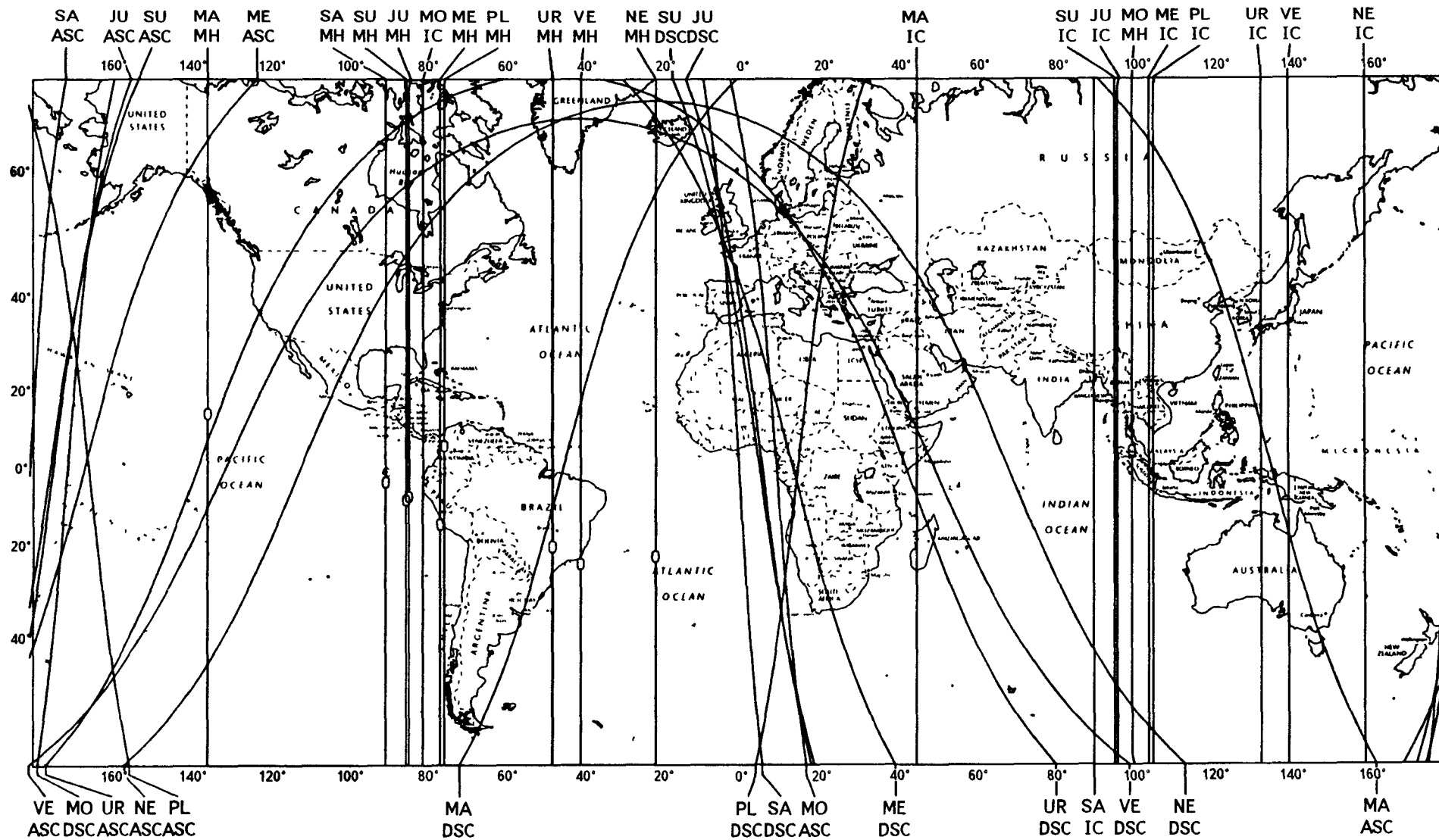
Интерпретация этих пересечений говорит о фоновых влияниях в отношении того, как Маргарет Тэтчер испытывала эффект MA DSC на Фолклендских островах. Они показывают различные виды влияний, которые были эффективны до, во время и после войны.



Norman Schwarzkopf SR

04/16/96

August 22, 1990 5:03 PM GMT



Margaret Thatcher SR

October 13, 1981 5 25 PM GMT

04/16/96

Пример 5. Дэвид Копперфилд и Германия

При использовании Циклокартографии мы не нашли местных аспектов, объясняющих, почему Дэвид Копперфилд встретил свою будущую жену в Берлине.

На астрокартографической карте солнечного возвращения совсем рядом с Берлином проходят линии NE DSC и UR DSC. Обе планеты находятся на Десценденте и будут проявляться внешне через партнерство. Используя ключевые слова, можно говорить о неожиданном (Уран) и идеальном (Нептун) партнерстве (Десцендент).

В карте солнечного возвращения также есть линия SU IC в пределах орба Берлина. Это повторяет тему SU MH линии, проходящей точно через Берлин на астрокартографической карте, акцентируя это постоянное влияние.

При NE DSC, UR DSC и SU IC, оказывающих влияние в Берлине, его партнерство с Клаудией Шиффер было сильно разрекламировано. Существовала неопределенность в отношении долговечности взаимоотношений, так как многие люди думали, что все это сделано только для рекламы.

В Берлине у Дэвида Копперфилда есть следующие широтные пересечения:

Пересечения: PL MH/UR ASC VE ASC/SA DSC PL MH/NE ASC

Влияние Нептуна и Урана в Берлине подчеркивается Плутоном, вовлеченным в широтные пересечения с обеими планетами. Это может указывать на то, что партнерство с Клаудией Шиффер полностью трансформирует его жизнь.

Пересечение VE/SA указывает на осторожность во взаимоотношениях. Он не будет бросаться в поспешный брак, желая убедиться, что не питает нереалистичных ожиданий (NE DSC).

Для него будет также важна независимость в партнерстве (UR DSC).

Пример 6. Клаудиа Шиффер и Германия

На астрокартографической карте солнечного возвращения Клаудии Шиффер есть четыре планетарные линии в пределах орба Берлина.

Линии: UR IC NE IC JU ASC VE MH

Как и у Дэвида Копперфилда, ближайшие к Берлину планетарные линии — линии Урана и Нептуна, но у нее они находятся на IC. Дом, семья, собственность будут подвержены неожиданным изменениям или неопределенности.

Линия VE MH в карте солнечного возвращения повторяет временное влияние C*C*G VE ASC, так что это важная планетарная линия. Линия VE MH указывает на удачное время в карьере модели и на высокий статус в обществе. Она может также указывать на то, что любое партнерство окажется в сфере пристального внимания средств массовой информации.

С линией JU ASC она была уверена в себе и оптимистично настроена в отношении будущего. Другие люди видели, что она счастлива в жизни, что стало более заметно после встречи с Дэвидом Копперфилдом.

На астрокартографической карте солнечного возвращения есть следующие широтные пересечения для Берлина:

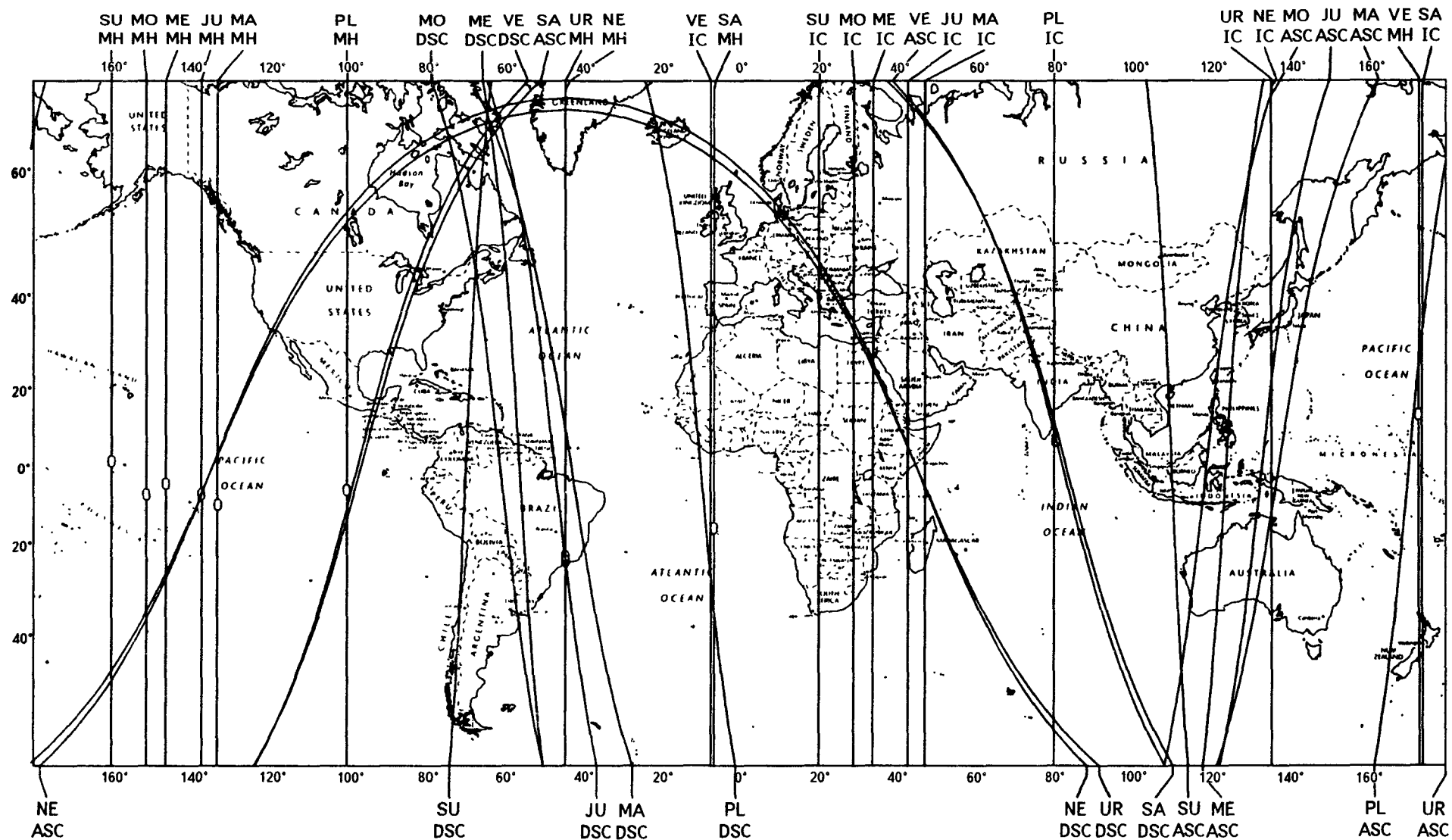
Пересечения: JU MH/MO ASC SU DSC/SA ASC PL MH/UR ASC
PL MH/NE ASC ME MH/PL ASC

Мы видим вовлечение PL MH в широтные пересечения с UR ASC и NE ASC (такое же как у Дэвида Коперфилда).

Пересечение JU/MO повторяет тему счастья в жизни и оптимизма в отношении будущего. На астрокартографической карте у нее тоже есть широтное пересечение JU/MO в Берлине.

SU/SA — еще одно широтное пересечение, которое есть на ее астрокартографической карте в Берлине. Это указывает, что она осторожна в жизни, особенно когда дело касается важных решений.

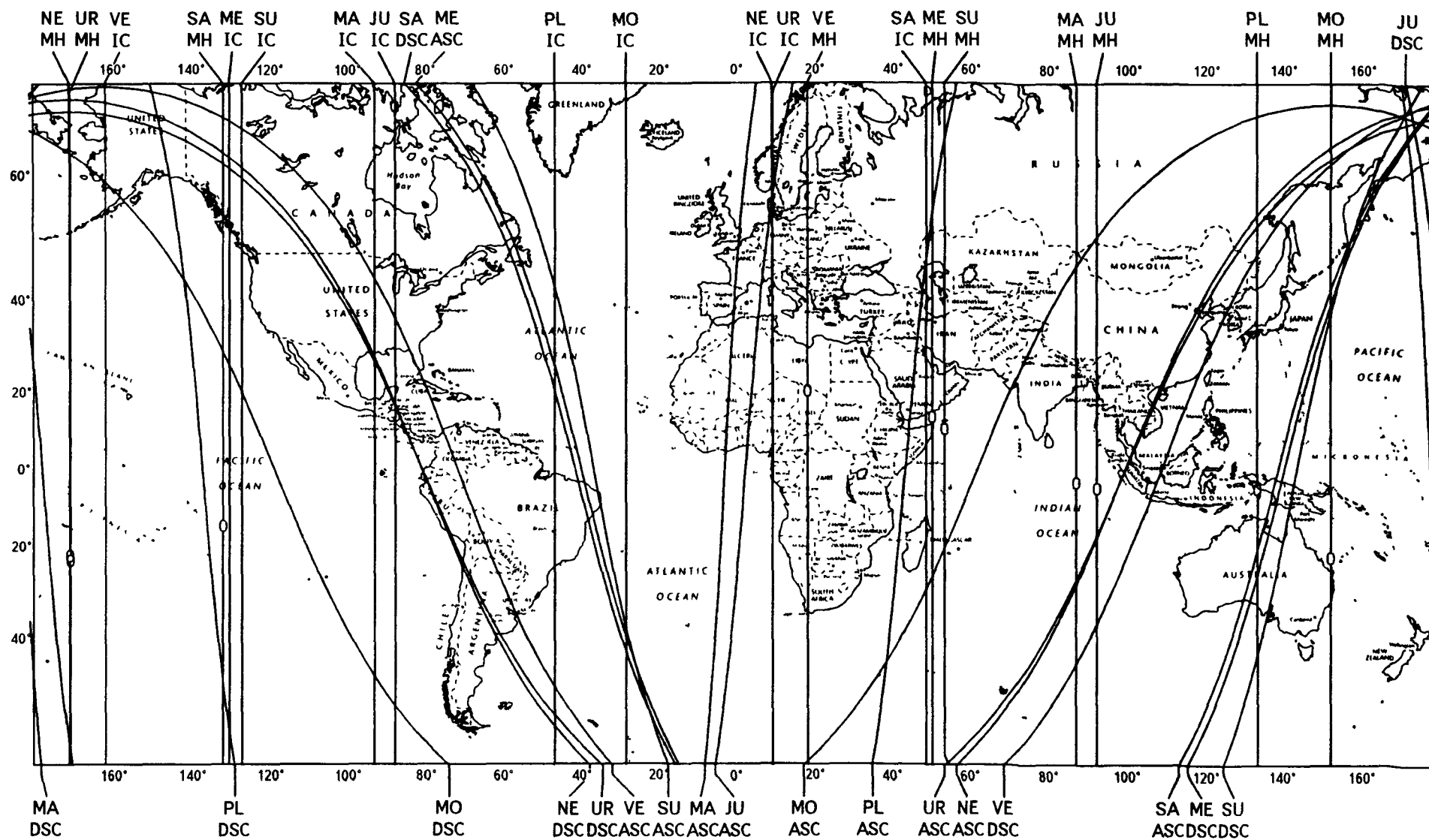
Комбинация ME/PL предполагает, что Клаудиа Шиффер может трансформировать свою жизнь через любые виды коммуникаций. Встретившись с Дэвидом Копперфилдом, ей потребовалось общаться на иностранном языке. Она также написала книгу о своей жизни.



David Copperfield SR

04/16/96

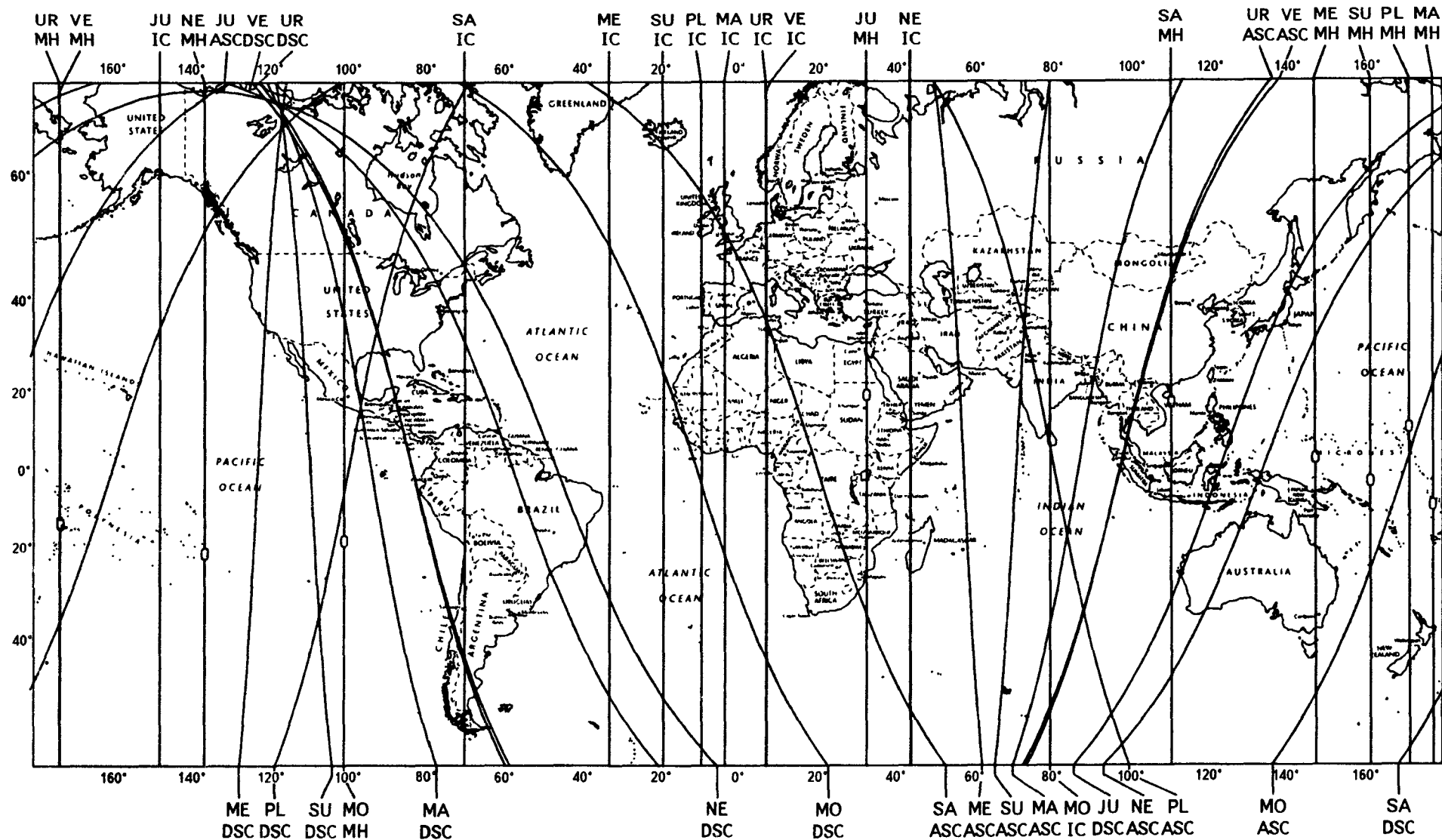
September 16, 1993 10:34 PM GMT



Claudia Schiffer SR

04/16/96

August 25, 1993 8 26 AM GMT



Matthew SR

04/16/96

Пример 7. Мэтью

Астрокартографическая карта солнечного возвращения Мэтью на его последний рейс из Гдыни в Барранкилью показывает, что в пределах орба Гдыни нет планетарных линий. Вблизи места рождения у Мэтью есть линии MA IC и SA ASC, которые будут иметь общемировой эффект.

Эти планетарные линии показывают, что этот год был непростым для Мэтью. Он был разочарован трудностями и препятствиями, продолжающимися внезапно появляться в его жизни.

В пределах орба Барранкильи, Колумбия, у него есть планетарная линия SA IC, которая ясно показывает проблемы, которые он испытал там.

Линия SA IC вблизи Колумбии в карте солнечного возвращения показывает, где могут проявиться трудности, указанные MA IC и SA ASC в месте рождения.

При SA ASC и UR ASC, проходящих через Барранкилью на его астрокартографической карте, можно определить точное место.

В большинстве случаев карта солнечного возвращения повторяет влияния, найденные с помощью Циклокартографии или Астрокартографии.

При использовании различных техник для нахождения временных влияний повторение тем дает наиболее важную информацию. Если определенные темы продолжают повторяться, это будет мощным влиянием.

Глава 7

Астрокартографические дирекции солнечной дуги

В интерпретационной брошюре для Циклокартографии Джим Льюис писал, что использование дирекций солнечной дуги на астрокартографической карте может дать поразительно точные результаты. Эта техника проста в использовании и обеспечивает дополнительную информацию о временных влияниях на астрокартографической карте.

Можно также использовать дирекции дуг других планет. Брюс Хаммерслаф в своей книге *«Предсказание назад и вперед»* приводит примеры дирекций различных планетарных дуг. Он обнаружил, что дирекции лунной дуги определяют время событий более точно, чем любые другие методы предсказания.

Я пытался использовать дирекции лунной дуги на астрокартографической карте, но, как мне показалось, они не давали какой-либо дополнительной информации. Дирекции других планетарных дуг тоже оказались разочаровывающими, поэтому я не рекомендую использовать их в Астрокартографии.

Дирекции солнечной дуги

В Главе 5 объяснялось, что в Циклокартографии используется комбинация прогрессий и транзитов. Циклокартографические планеты движутся с различными скоростями, иногда в противоположном направлении. В Циклокартографии используются только прогрессии Солнца, Луны, Меркурия, Венеры и Марса. Другие прогрессивные планеты (Юпитер, Сатурн, Уран, Нептун и Плутон) не рассматриваются, потому что они движутся слишком медленно, чтобы иметь какое-либо значимое влияние.

В дирекциях солнечной дуги используются все планеты, так как они движутся с одинаковыми скоростями. Расстояние, которое проходит планета, зависит от прогрессивного Солнца. Поскольку Солнце никогда не бывает ретроградным, это означает, что дирекционные планеты всегда движутся в одном и том же направлении.

Прогрессивное Солнце смещается примерно на один градус в год. Разница между положением прогрессивного Солнца и натального Солнца называется солнечной дугой. Эта величина, на которую сместилось Солнце, прибавляется потом к положениям всех планет в натальной карте и анализируются аспекты между дирекционными планетами и натальными планетами. Обычно рассматриваются соединения, оппозиции и квадратуры с орбом 1 градус.

Для объяснения использования дирекций солнечной дуги воспользуемся натальной картой Саймона. Если его прогрессивное Солнце находится в 8°26' Близнецов, солнечная дуга вычисляется следующим образом:

Прогрессивное Солнце	08°26' Близнецов
Натальное Солнце	13°24' Тельца
Солнечная дуга	25°02'

Возможно, вам будет проще сначала преобразовать эти значения в абсолютную долготу, т.е. в количество градусов от 0° Овна.

Теперь солнечная дуга прибавляется к положениям остальных планет в натальной карте Саймона.

Луна	08°17' Овна	+25°02'	03°19' Тельца
Меркурий	17°58' Овна	+25°02'	13°00' Тельца
Венера	08°24' Близнецов	+25°02'	03°26' Рака
Марс	09°25' Льва	+25°02'	04°27' Девы
Юпитер	03°38' Рака	+25°02'	28°40' Рака

Сатурн	23°43' Льва	+25°02'	18°45' Девы
Уран	14°26' Скорпиона	+25°02'	09°28' Стрельца
Нептун	17°49' Стрельца	+25°02'	12°51' Козерога
Плутон	14°34' Весов	+25°02'	09°36' Скорпиона

Исходя из новых положений, можно отыскать следующие аспекты (соединение, оппозиция, квадратура):

1. дирекционный Меркурий в соединении с натальным Солнцем
2. дирекционная Венера в соединении с натальным Юпитером
3. дирекционный Сатурн в квадратуре к натальному Нептуну
4. дирекционный Плутон в квадратуре к натальному Марсу

Эти аспекты интерпретируются, чтобы описать, какие временные влияния будут испытывать Саймон в это время. Эффекты дирекционных аспектов действительны в течение примерно двух лет.

Скорость движения прогрессивного Солнца варьируется от 0°57' (Солнце в Раке) до 1°01' (Солнце в Козероге). Некоторые астрологи используют в дирекциях солнечной дуги один градус, равный одному году, чтобы не делать необходимых вычислений, но это может привести к ошибкам в определении, в каком возрасте будут сформированы аспекты.

Брюс Хаммерслаф приводит хороший пример, чтобы проиллюстрировать различие между дирекциями солнечной дуги и дирекциями день-за-год.

Человек А, родился 1 июня

Человек В, родился 1 декабря

В возрасте 50 лет дирекции солнечной дуги будут следующими:

Человек А, солнечная дуга = 47°43'

Человек В, солнечная дуга = 50°53'

Это показывает, что человеку А будет почти 53 года, когда солнечная дуга составит 50 градусов. Разница в три года означает, что будет сильно затронуто «расписание» аспектов.

Астрокартографическая карта на прозрачной пленке

Простейший способ использовать астрокартографические дирекции солнечной дуги — заказать карту на прозрачной пленке. Когда на этой карте используются разные цвета для планетарных линий, можно легко отыскать аспекты.

Эта пленка накладывается на астрокартографическую карту и смещается на восток на величину солнечной дуги. Если бы это делалось для Саймона, пленку нужно было бы сместить на 25 градусов (географическая широта) на восток.

Вместо заказа астрокартографической карты на пленке можно использовать кальку, отмечая на ней астрокартографические планетарные линии. Потом эта калька накладывается на астрокартографическую карту и смещается на восток в соответствии с величиной солнечной дуги.

Интерпретация астрокартографических дирекций солнечной дуги

Если вы используете пленку или кальку, то можете легко найти дирекционные аспекты. Вам нужно только искать следующее:

1. дирекционные линии поверх А*С*G линий;
2. дирекционные линии, пересекающие А*С*G линии на экваторе;
3. дирекционные линии в месте рождения;
4. дирекционные линии в данном месте.

При поиске дирекционных аспектов вам опять лучше составить список найденной информации. Любой из приведенных выше дирекционных аспектов интерпретируется таким же образом, как в Циклокартографии. Дирекции 1, 2 и 3-го вида — это повсеместные аспекты, а 4-го вида — местные аспекты.

Если никаких дирекционных аспектов не будет найдено, используйте для временных влияний информацию, полученную с помощью Циклокартографии и астрокартографической карты солнечного возвращения.

Пример 1. Принц Чарлз и Клостер

Для нахождения временных влияний важно использовать прямое восхождение планет, его нужно использовать и в астрокартографических дирекциях солнечной дуги.

Принц Чарлз
14 нояб. 1948
51N30'00"
Тропический

Натальная карта
Лондон
0:48:50 ST

Параны
9:14:00 PM GMT
0W10'00"
Геоцентрический

Пл.	Восход			Верхний			Заход			Нижний		
	d	m	h m s	d	m	h m s	d	m	h m s	d	m	h m s
☉	164	42	10:58:49	230	01	15:20:03	295	19	19:41:17	50	01	3:20:03
☽	284	00	18:56:02	28	28	1:53:53	132	56	8:51:44	208	28	13:53:53
☿	140	57	9:23:46	215	14	14:20:54	289	31	19:18:02	35	14	2:20:54
♀	111	49	7:27:16	195	49	13:03:15	279	49	18:39:14	15	49	1:03:15
♂	204	15	13:37:00	260	05	17:20:22	315	56	21:03:43	80	05	5:20:22
♂	212	49	14:11:16	269	54	17:59:35	326	58	21:47:54	89	54	5:59:35
♂	53	36	3:34:23	157	38	10:30:30	261	39	17:26:38	337	38	22:30:30
♂	326	32	21:46:06	89	55	5:59:42	213	19	14:13:17	269	55	17:59:42
♂	108	52	7:15:29	193	36	12:54:24	278	20	18:33:20	13	36	0:54:24
♀	19	07	1:16:29	141	29	9:25:56	263	50	17:35:22	321	29	21:25:56
♂	285	03	19:00:11	31	41	2:06:45	138	20	9:13:19	211	41	14:06:45
As	12	13	0:48:50	127	45	8:30:59	243	17	16:13:09	307	45	20:30:59
MC	275	35	18:22:21	12	13	0:48:50	108	50	7:15:19	192	13	12:48:50
Vx	204	55	13:39:41	262	13	17:28:53	319	31	21:18:06	82	13	5:28:53
EP	340	00	22:40:02	102	13	6:48:50	224	25	14:57:38	282	13	18:48:50
⊗	226	24	15:05:37	284	33	18:58:12	342	42	22:50:48	104	33	6:58:12

MC верхний 12 13
As восход 12 13
♂ нижний 13 36
♀ нижний 15 49
♀ восход 19 07
☽ верхний 28 28
♂ верхний 31 41
♀ нижний 35 14
☉ нижний 50 01
♂ восход 53 36
♂ нижний 80 05
Vx нижний 82 13
♂ нижний 89 54
♂ верхний 89 55/
EP верхний 102 13
⊗ нижний 104 33

MC заход 108 50/
♂ восход 108 52/
♀ восход 111 49
As верхний 127 45
☽ заход 132 56
♂ заход 138 20
♀ восход 140 57/
♀ верхний 141 29/
♂ верхний 157 38
☉ восход 164 42
MC нижний 192 13
♂ верхний 193 36
♀ верхний 195 49
♂ восход 204 15/
Vx восход 204 55/
☽ нижний 208 28

♂ нижний 211 41
♂ восход 212 49/
♂ заход 213 19/
♀ верхний 215 14
EP заход 224 25
⊗ восход 226 24
☉ верхний 230 01
As заход 243 17
♂ верхний 260 05
♂ заход 261 39/
Vx верхний 262 13/
♀ заход 263 50
♂ верхний 269 54/
♂ нижний 269 55/
MC восход 275 35
♂ заход 278 20

♀ заход 279 49
EP нижний 282 13
☽ восход 284 00/
⊗ верхний 284 33/
♂ восход 285 03/
♀ заход 289 31
☉ заход 295 19
As нижний 307 45
♂ заход 315 56
Vx заход 319 31
♀ нижний 321 29
♂ восход 326 32/
♂ заход 326 58/
♂ нижний 337 38
EP восход 340 00
⊗ заход 342 42

Принц Чарлз
14 нояб. 1948
46N54'00"
Тропический

Натальная карта
Клостер
1:29:02 ST

Параны
9:14:00 PM GMT
9E53'00"
Геоцентрический

Пл.	Восход			Верхний			Заход			Нижний		
	d	m	h m s	d	m	h m s	d	m	h m s	d	m	h m s
☉	160	49	10:43:15	230	01	15:20:03	299	13	19:56:51	50	01	3:20:03
☽	286	13	19:04:51	28	28	1:53:53	130	44	8:42:54	208	28	13:53:53
☿	138	32	9:14:09	215	14	14:20:54	291	55	19:27:40	35	14	2:20:54
♀	110	55	7:23:39	195	49	13:03:15	280	43	18:42:51	15	49	1:03:15
♂	198	36	13:14:24	260	05	17:20:22	321	35	21:26:19	80	05	5:20:22
♃	207	25	13:49:38	269	54	17:59:35	332	23	22:09:31	89	54	5:59:35
♄	55	44	3:42:56	157	38	10:30:30	259	31	17:18:05	337	38	22:30:30
♅	332	02	22:08:06	89	55	5:59:42	207	49	13:51:17	269	55	17:59:42
♆	108	05	7:12:19	193	36	12:54:24	279	07	18:36:30	13	36	0:54:24
♇	24	25	1:37:41	141	29	9:25:56	258	33	17:14:11	321	29	21:25:56
♈	287	36	19:10:23	31	41	2:06:45	135	47	9:03:07	211	41	14:06:45
As	22	16	1:29:02	132	18	8:49:13	242	21	16:09:24	312	18	20:49:13
MC	282	09	18:48:36	22	16	1:29:02	122	22	8:09:29	202	16	13:29:02
Vx	205	55	13:43:42	268	20	17:53:18	330	44	22:02:55	88	20	5:53:18
EP	356	52	23:47:26	112	16	7:29:02	227	39	15:10:38	292	16	19:29:02
☌	225	17	15:01:09	289	22	19:17:27	353	26	23:33:44	109	22	7:17:27

♆	нижний	13	36	♀	восход	110	55	♅	заход	207	49\	MC	восход	282	09
♀	нижний	15	49	EP	верхний	112	16	☽	нижний	208	28/	☽	восход	286	13
As	восход	22	16\	MC	заход	122	22	♈	нижний	211	41	♈	восход	287	36
MC	верхний	22	16/	☽	заход	130	44	☿	верхний	215	14	☌	верхний	289	22
♀	восход	24	25	As	верхний	132	18	☌	восход	225	17	☿	заход	291	55\
☽	верхний	28	28	♈	заход	135	47	EP	заход	227	39	EP	нижний	292	16/
♈	верхний	31	41	☿	восход	138	32	☉	верхний	230	01	☉	заход	299	13
☿	нижний	35	14	♀	верхний	141	29	As	заход	242	21	As	нижний	312	18
☉	нижний	50	01	♄	верхний	157	38	♀	заход	258	33\	♀	нижний	321	29\
♄	восход	55	44	☉	восход	160	49	♄	заход	259	31\	♂	заход	321	35/
♂	нижний	80	05	♆	верхний	193	36	♂	верхний	260	05/	Vx	заход	330	44
Vx	нижний	88	20	♀	верхний	195	49	Vx	верхний	268	20	♅	восход	332	02\
♃	нижний	89	54\	♂	восход	198	36	♃	верхний	269	54\	♃	заход	332	23/
♅	верхний	89	55/	MC	нижний	202	16	♅	нижний	269	55/	♄	нижний	337	38
♆	восход	108	05	Vx	восход	205	55	♆	заход	279	07	☌	заход	353	26
☌	нижний	109	22	♃	восход	207	25\	♀	заход	280	43	EP	восход	356	52

Составьте список астрокартографических и дирекционных планет в числовом порядке, так как тогда вам будет проще искать аспекты между дирекционными планетами и астрокартографическими планетами.

При изучении смещенных С*С*G планет для принца Чарлза разница между прогрессивным Солнцем и натальным Солнцем составляла $42^{\circ}30'$. Эта величина будет использоваться в дирекциях солнечной дуги. Теперь солнечная дуга прибавляется к положению всех астрокартографических планет, что дает следующие результаты:

	А*С*G	($42^{\circ}30'$)	дирекционные А*С*G
Меркурий	$05^{\circ}13'$ Скорпиона		Марс $02^{\circ}35'$ Водолея
Сатурн	$07^{\circ}38'$ Стрельца		Плутон $03^{\circ}59'$ Весов
Нептун	$13^{\circ}36'$ Весов		Луна $10^{\circ}58'$ Близнецов
Венера	$15^{\circ}49'$ Весов		Юпитер $12^{\circ}24'$ Льва
Солнце	$20^{\circ}01'$ Скорпиона		Уран $12^{\circ}25'$ Водолея
Марс	$20^{\circ}05'$ Стрельца		Меркурий $17^{\circ}43'$ Стрельца
Плутон	$21^{\circ}29'$ Льва		Сатурн $20^{\circ}08'$ Козерога
Луна	$28^{\circ}28'$ Овна		Нептун $26^{\circ}06'$ Скорпиона
Юпитер	$29^{\circ}54'$ Близнецов		Венера $28^{\circ}19'$ Скорпиона
Уран	$29^{\circ}55'$ Стрельца		

Теперь ищем соединения, оппозиции и квадратуры между дирекционными и астрокартографическими планетами, используя 1-градусный орб.

У принца Чарлза нет дирекционных аспектов, поэтому мы должны перейти к рассмотрению места рождения и Клостера. Без астрокартографической карты нелегко найти дирекционные аспекты к месту рождения или другому месту. Есть два способа, которыми это можно выполнить без астрокартографической карты.

Первый способ — использовать AstroMaps Hi-Res программу от Matrix. Используя клавиши-стрелки можно выяснить, находятся ли дирекционные астрокартографические линии в пределах орба любого места. Другой способ — использовать компьютерную программу NOVA, чтобы получить распечатку Параны (см. Главу 2).

Распечатка Параны для принца Чарлза показывает прямое восхождение, когда планеты находятся в точном соединении с четырьмя углами.

Используя место рождения (в данном случае Лондон), процедура такова:

1. Найти RAMC (Середину Неба в прямом восхождении). Это значение MC-верхний, т.е. $12^{\circ}13'$ для принца Чарлза.
2. Вычесть солнечную дугу из RAMC:

RAMC	$12^{\circ}13'$
Солнечная дуга	$42^{\circ}30'$

Если это невозможно, прибавьте к RAMC 360° .

RAMC	$372^{\circ}13'$
Солнечная дуга	$-42^{\circ}30'$
Солнечная дуга места рождения	$329^{\circ}43'$

Вторая часть распечатки Параны показывает прямое восхождение угловых планет в числовом порядке. Посмотрите на этот список и определите, находится ли какая-либо планета в пределах одного градуса от солнечной дуги места рождения ($329^{\circ}43'$). JU DSC (заход) находится в $326^{\circ}58'$, но орб здесь равен $2^{\circ}45'$. Следовательно, здесь нет дирекционных аспектов в месте рождения.

Такая же процедура повторяется для Клостера:

RAMC Клостера	$22^{\circ}16'$
Солнечная дуга	$42^{\circ}30'$

Если это невозможно, прибавьте к RAMC 360° .

RAMC Клостера	$382^{\circ}16'$
Солнечная дуга	$-42^{\circ}30'$
Солнечная дуга Клостера	$339^{\circ}46'$

Ближайший планетарный угол к солнечной дуге Клостера SA IC в $337^{\circ}38'$, орб $2^{\circ}08'$. Следовательно, у принца Чарлза нет дирекций солнечной дуги в пределах орба Клостера.

Вычитание солнечной дуги из какого-либо места — это то же самое, что прибавление этой величины к А*С*G линиям.

A*C*G SA IC	337°38'
Солнечная дуга	+42°30'
Солнечная дуга SA IC	380°08'
	-360°00'
Солнечная дуга SA IC	20°08'
РАМС Клостера 22°16' - 20°08' = 2°08'	

У принца Чарлза нет дирекционных аспектов ни с астрокартографическими планетами, ни в месте рождения, ни в Клостере.

Пример 2. Норман Шварцкопф и Кувейт

	A*C*G	(51°13')	дирекционные A*C*G
Солнце	00°43' Девы		Нептун 04°36' Скорпиона
Венера	08°14' Льва		Юпитер 10°17' Стрельца
Нептун	13°23' Девы		Луна 17°26' Рыб
Юпитер	19°04' Весов		Марс 18°03' Девы
Луна	26°13' Козерога		Сатурн 18°32' Овна
Марс	26°50' Рака		Меркурий 18°40' Весов
Сатурн	27°19' Водолея		Плутон 18°42' Девы
Меркурий	27°27' Льва		Уран 20°37' Близнецов
Плутон	27°29' Рака		Венера 29°27' Девы
Уран	29°24' Овна		

Дирекционные аспекты таковы:

1. дирекционный SA = A*C*G JU
2. дирекционный ME = A*C*G JU

Используя AstroMaps Hi-Res, мы не находим дирекции солнечной дуги в месте его рождения, Кувейте или Ираке.

На астрокартографической карте Нормана Шварцкопфа есть линии ME МН и SA IC вблизи Кувейта, но в дирекциях солнечной дуги эти две линии переместились к его астрокартографической JU МН линии. Его тщательное и детальное планирование «Бури в Пустыне» акцентировано дирекционным аспектом к JU МН. Это показывает, что его действия имели большой успех во время войны в Заливе.

Пример 3. Боб Гелдоф и Эфиопия

	A*C*G	(31°26')	дирекционные A*C*G
Марс	02°53' Девы		Марс 04°19' Весов
Венера	04°26' Девы		Венера 05°52' Весов
Меркурий	05°33' Весов		Меркурий 06°59' Скорпиона
Сатурн	06°34' Весов		Сатурн 08°00' Скорпиона
Луна	06°35' Стрельца		Луна 08°01' Козерога
Юпитер	08°45' Овна		Юпитер 10°11' Тельца
Солнце	10°34' Весов		Уран 16°34' Льва
Уран	15°08' Рака		Нептун 19°33' Скорпиона
Нептун	18°07' Весов		Плутон 27°48' Девы
Плутон	26°22' Льва		

У Боба Гелдофа есть следующие дирекционные аспекты:

1. дирекционная VE = A*C*G ME
2. дирекционная VE = A*C*G SA
3. дирекционная MO EQU A*C*G JU

В месте его рождения и в Эфиопии нет дирекционных планетарных линий.

При сходящейся квадратуре дирекционной Луны с астрокартографическим Юпитером это влияние было действительно в течение всего времени, когда он был занят Band Aid и Live Aid. Он чувствовал себя счастливым и был полон энтузиазма в отношении своих усилий по сбору денег для голодающих Эфиопии.

Дирекционная VE = A*C*G ME — это расходящийся аспект, но он все же имел влияние во время формирования Band Aid. Это указывает на внимание средств массовой информации к его усилиям по сбору

денег. Аспект дирекционная $VE = A * C * G SA$ (соединение) говорит о принятии на себя серьезной ответственности, чтобы что-то сделать в отношении ужасной ситуации в Эфиопии.

Пример 4. Маргарет Тэтчер и Фолклендские острова

	A * C * G	(57°03')	дирекционные A * C * G
Луна	01°37' Девы		Марс 06°05' Стрельца
Марс	09°02' Весов		Сатурн 09°01' Козерога
Сатурн	11°58' Скорпиона		Юпитер 12°50' Рыб
Юпитер	15°47' Козерога		Плутон 12°51' Девы
Плутон	15°48' Рака		Меркурий 19°16' Стрельца
Солнце	18°00' Весов		Уран 20°28' Тельца
Меркурий	22°13' Весов		Нептун 23°43' Весов
Уран	23°25' Рыб		Венера 26°37' Козерога
Нептун	26°40' Льва		Луна 28°40' Весов
Венера	29°34' Скорпиона		

Этот список показывает, что у Маргарет Тэтчер есть один дирекционный аспект:

1. дирекционный $SA EQU A * C * G MA$

Ее дирекционная линия $SA IC$ проходит через Порт-Стэнли на Фолклендских островах. Это подтверждается распечаткой параны на Порт-Стэнли.

RAMC	98°34'
Солнечная дуга	-57°03'
Солнечная дуга Порт-Стэнли	41°31'
 A * C * G SA IC	 41°58' (орб = 0°27')
Солнечная дуга	57°03'
Солнечная дуга SA IC	99°01'

Это показывает, что дирекционная линия $SA IC$ удалялась от Порт-Стэнли, оказывая влияние только в течение следующих шести месяцев.

В 1981 году дирекционная линия $SA IC$ была в пределах орба Буэнос-Айреса (58W27) и проходила через Фолклендские острова. Это говорит о медленном нарастании трудностей между Великобританией и Аргентиной. Когда Аргентина вторглась на Фолклендские острова, у Маргарет Тэтчер был точный аспект дирекционный $SA EQU A * C * G MA$. Это проявлялось как аспект квадратуры. Хотя это было трудным временем для нее, ее огромная решимость возратить Фолклендские острова достигла цели за короткое время.

Пример 5. Дэвид Копперфилд и Германия

	A * C * G	(33°55')	дирекционные A * C * G
Плутон	05°14' Девы		Сатурн 00°02' Козерога
Уран	08°07' Льва		Нептун 01°20' Стрельца
Меркурий	09°11' Весов		Плутон 09°09' Весов
Венера	10°24' Льва		Уран 12°02' Девы
Луна	13°17' Водолея		Меркурий 13°06' Скорпиона
Юпитер	16°14' Девы		Венера 14°19' Девы
Марс	19°57' Рыб		Луна 17°12' Рыб
Солнце	24°04' Девы		Юпитер 20°09' Весов
Сатурн	26°07' Скорпиона		Марс 23°52' Овна
Нептун	27°25' Весов		

Дирекционные аспекты таковы:

1. дирекционный $PL = A * C * G ME$
2. дирекционный $ME EQU A * C * G MO$
3. дирекционная $MO = A * C * G JU$

Здесь нет дирекционных аспектов в месте рождения или в Германии.

Маргарет Тэтчер
13 окт. 1925
51S42'00"
Тропический

Натальная карта
Порт-Стэнли
6:34:14 ST

Параны
9:00:00 AM GMT
57W51'00"
Геоцентрический

Пл.	Восход			Верхний			Заход			Нижний		
	d	m	h m s	d	m	h m s	d	m	h m s	d	m	h m s
☉	98	14	6:32:55	198	00	13:12:00	297	46	19:51:05	18	00	1:12:00
☽	80	12	5:20:46	151	37	10:06:27	223	02	14:52:07	331	37	22:06:27
♂	100	58	6:43:53	202	13	13:28:53	303	28	20:13:54	22	13	1:28:53
♀	117	53	7:51:31	239	34	15:58:15	1	15	0:04:59	59	34	3:58:15
♂	95	14	6:20:58	189	02	12:36:08	282	49	18:51:18	9	02	0:36:08
♂	163	14	10:52:54	285	47	19:03:08	48	20	3:13:21	105	47	7:03:08
♂	113	36	7:34:24	221	58	14:47:53	330	21	22:01:22	41	58	2:47:53
♂	258	42	17:14:46	353	25	23:33:39	88	08	5:52:32	173	25	11:33:39
♂	74	45	4:59:01	146	40	9:46:40	218	35	14:34:18	326	40	21:46:40
♀	44	36	2:58:22	105	48	7:03:12	167	00	11:08:01	285	48	19:03:12
♂	60	15	4:00:59	122	44	8:10:55	185	13	12:20:50	302	44	20:10:55
As	98	34	6:34:14	198	42	13:14:49	298	51	19:55:23	18	42	1:14:49
MC	41	27	2:45:49	98	34	6:34:14	155	40	10:22:39	278	34	18:34:14
Vx	279	53	18:39:30	6	23	0:25:31	92	53	6:11:31	186	23	12:25:31
EP	93	52	6:15:29	188	34	12:34:14	283	15	18:52:59	8	34	0:34:14
☉	76	42	5:06:47	151	30	10:06:01	226	19	15:05:15	331	30	22:06:01

♀	заход	1	15	♂	заход	88	08	MC	заход	155	40	♂	восход	258	42
Vx	верхний	6	23	Vx	заход	92	53\	♂	восход	163	14	MC	нижний	278	34
EP	нижний	8	34\	EP	восход	93	52/	♀	заход	167	00	Vx	восход	279	53
♂	нижний	9	02/	♂	восход	95	14	♂	нижний	173	25	♂	заход	282	49\
☉	нижний	18	00\	☉	восход	98	14\	♂	заход	185	13	EP	заход	283	15/
As	нижний	18	42/	MC	верхний	98	34\	Vx	нижний	186	23	♂	верхний	285	47\
♂	нижний	22	13	As	восход	98	34/	EP	верхний	188	34\	♀	нижний	285	48/
MC	восход	41	27\	♂	восход	100	58	♂	верхний	189	02/	☉	заход	297	46
♂	нижний	41	58/	♂	нижний	105	47\	☉	верхний	198	00\	As	заход	298	51
♀	восход	44	36	♀	верхний	105	48/	As	верхний	198	42/	♂	нижний	302	44\
♂	заход	48	20	♂	восход	113	36	♂	верхний	202	13	♂	заход	303	28/
♀	нижний	59	34\	♀	восход	117	53	♂	заход	218	35	♂	нижний	326	40
♂	восход	60	15/	♂	верхний	122	44	♂	верхний	221	58	♂	заход	330	21
♂	восход	74	45	♂	верхний	146	40	☽	заход	223	02	☉	нижний	331	30\
☉	восход	76	42	☉	верхний	151	30\	☉	заход	226	19	☽	нижний	331	37/
☽	восход	80	12	☽	верхний	151	37/	♀	верхний	239	34	♂	верхний	353	25

Аспект ME/PL был точным во время встречи Дэвида Копперфилда с Клаудией Шиффер в Берлине. Этот аспект указывает на интенсивную рекламу в средствах массовой информации. Он был неизвестен в Германии в начале 1993 года, но реклама оказала огромное влияние на людей. После нее билеты на его представления начали распродаваться очень быстро, даже до его приезда в Германию. Ближе к концу своего европейского турне он встретил Клаудию Шиффер, что сразу стало новостью номер один в германских газетах.

Аспект MO/JU говорит о том, что Дэвид Копперфилд был очень доволен большим успехом своего европейского турне.

Аспект MO/ME предполагает, что его мысли находились под влиянием чувств и эмоций. Он был умственно стимулирован реакцией европейской публики.

Пример 6. Клаудия Шиффер и Германия

	A*C*G	(20°54')	дирекционные A*C*G
Плутон	02°53' Весов		Венера 06°42' Скорпиона
Солнце	03°50' Девы		Луна 10°30' Рака
Уран	06°35' Весов		Сатурн 11°39' Близнецов
Венера	15°48' Весов		Меркурий 16°45' Весов
Луна	19°36' Близнецов		Нептун 17°14' Стрельца
Сатурн	20°45' Тельца		Марс 18°02' Девы
Меркурий	25°51' Девы		Юпитер 20°33' Скорпиона
Нептун	26°20' Скорпиона		Плутон 23°47' Весов
Марс	27°08' Льва		Уран 27°29' Весов
Юпитер	29°39' Весов		

Дирекционные аспекты таковы:

1. дирекционный ME = A*C*G VE
2. дирекционный JU = A*C*G SA

У Клаудии Шиффер нет дирекционных аспектов в месте рождения или в Берлине.

Аспект ME/VE практически вышел из орба, так что его влияние будет длиться только еще несколько недель. Главным образом он указывает на ее высокий рейтинг в средствах массовой информации в качестве модели.

Аспект JU/SA предполагает, что она достигнет успеха благодаря упорству и терпению. Она также будет строить долгосрочные планы ради будущей надежности.

Пример 7. Мэтью

У Мэтью есть только один дирекционный аспект:

1. дирекционная VE = A*C*G JU

Этот аспект указывает, что Мэтью наслаждался приятной общественной жизнью и встречей с многими новыми людьми. Также возможно, что у него были любовные отношения в это время.

Астрокартографические дирекции солнечной дуги дают важную дополнительную информацию, только когда они местные. Дирекционные «повсеместные аспекты», по-видимому, представляют второстепенные влияния, если только они не повторяют темы, представленные Циклокартографией и астрокартографической картой солнечного возвращения.

Изучая планетарные влияния на астрокартографической карте, необходимо учитывать временные влияния, иначе вы упустите важную информацию.

Подведем резюме. Для нахождения временных влияний используются следующие техники:

1. Циклокартография (очень важна)
2. Астрокартографическая карта солнечного возвращения (важна)
3. Астрокартографические дирекции солнечной дуги (менее важны)

Только опробовав все эти техники, вы поймете, насколько они важны. Техники, касающиеся временных влияний в Астрокартографии, прокладывают новые пути в астрологии; опробуйте их, чтобы понять, насколько просты они в использовании.

Глава 8

Астрокартография и синастрии

Как можно использовать Астрокартографию в синастриях? Астрологи используют различные техники для выяснения, как двое людей будут ладить друг с другом. Различные виды взаимоотношений могут быть изучены астрологически: супружеские пары, любовные отношения, дружеские отношения, взаимоотношения коллег по работе, деловое партнерство, семейные отношения и т.д.

Обычно астролог подходит к синастриям, сопоставляя натальные карты. Предположим, что астролог рассматривает синастрии для двух людей, планирующих вступить в брак, человека А и человека В.

Сопоставление карт производится следующим образом:

1. Планеты человека А в домах человека В
2. Планеты человека В в домах человека А
3. Взаимоаспекты человека А с человеком В

Полученная информация объяснит, как человек А и человек В будут ладить друг с другом во взаимоотношениях.

Астролог может также рассчитать один гороскоп на основе двух натальных карт. Эта новая карта более детально объясняет взаимоотношения. Для расчета этого нового гороскопа используются две различные техники:

1. Композиция
2. Карта отношений

Построение композиции, по-видимому, наиболее популярно среди астрологов. В своей книге *«Planets in Composite»* Роберт Хэнд объясняет, как рассчитывается и интерпретируется эта карта.

В чем разница между композицией и картой отношений? На этот вопрос астрологам трудно ответить, потому что для получения дополнительной информации о взаимоотношениях могут быть использованы обе карты.

В синастриях могут быть использованы и другие карты:

1. Карта брака
2. Карта первой встречи

Важно помнить, что эти карты нельзя использовать самостоятельно без учета других техник синастрий. Если сопоставление натальных карт и композиция показывают, что взаимоотношения будут трудными и проблематичными, «хорошая» карта брака не изменит ситуацию.

Важность использования карт обоих партнеров

При использовании техники синастрий астролога волнует, как двое людей будут ладить друг с другом во взаимоотношениях. Вопрос о том, где происходят взаимоотношения тоже важен, но этот вопрос обычно не рассматривается в синастриях. Потенциально благоприятные и гармоничные взаимоотношения могут распасться на части, если люди живут в месте с трудными планетарными энергиями.

Может быть так, что человек А счастлив в месте X, однако человек В несчастлив в этом месте. Через некоторое время может возникнуть напряженность во взаимоотношениях, особенно если человек В пытается осуществить какие-то изменения в жизни.

Наиболее важная техника для нахождения подходящего места для двух людей — это изучение их астрокартографических карт. Вы можете в них увидеть постоянные влияния в данном месте для каждого человека.

При использовании Циклокартографии, астрокартографической карты солнечного возвращения и астрокартографических дирекций солнечной дуги вы получите много информации для каждого человека. Это было сделано при изучении астрокартографических карт Дэвида Копперфилда и Клаудии Шиффер.

Они еще не решили, где они будут жить, когда поженятся. Дэвид Копперфилд хочет жить в англоязычной стране, а Клаудиа Шиффер не хочет уезжать от своей семьи в Германии.

Использование астрокартографических карт обоих партнеров для нахождения подходящего места не вносит ничего нового в данную технику. Единственное различие — это рассмотрение двух карт для выяснения планетарных влияний в каких-то местах. Интересно, можно ли использовать в Астрокартографии другие техники синастрий.

Композиция

Эта карта основана на средних точках одинаковых планет в двух натальных картах. Солнце в композиции представляет собой среднюю точку Солнца человека А и Солнца человека В. Эта процедура повторяется для остальных планет композиции. В качестве примера будут использованы карты Дэвида Копперфилда и Клаудии Шиффер.

Сначала нужно перевести положения планет и углов в зодиакальную долготу, т.е. в количество градусов от 0° Овна.

Овен	0	Телец	30	Близнецы	60
Рак	90	Лев	120	Дева	150
Весы	180	Скорпион	210	Стрелец	240
Козерог	270	Водолей	300	Рыбы	330

Например, если планета находится в 20°42' Стрельца, ее положение переводится в зодиакальную долготу следующим образом:

00°00' Стрельца	240 00
20°42' Стрельца	+20 42
Зодиакальная долгота	260 42

Дэвид Копперфилд:

Солнце	23°33' Девы	+150	173 33
Луна	12°11' Водолея	+300	312 11
Меркурий	11°44' Весов	+180	191 44
Венера	08°22' Льва	+120	128 22
Марс	16°40' Рыб	+330	346 40
Юпитер	14°38' Девы	+150	164 38
Сатурн	27°56' Скорпиона	+210	237 56
Уран	05°36' Льва	+120	125 36
Нептун	28°51' Весов	+180	208 51
Плутон	29°08' Льва	+120	149 08
МН	26°47' Близнецов	+ 60	86 47
ASC	27°13' Девы	+150	177 13

Клаудиа Шиффер:

Солнце	01°50' Девы	+150	151 50
Луна	20°48' Близнецов	+ 60	80 48
Меркурий	26°57' Девы	+150	176 57
Венера	17°49' Весов	+180	197 49
Марс	24°26' Льва	+120	144 26
Юпитер	01°26' Скорпиона	+210	211 26
Сатурн	22°32' Тельца	+ 30	52 32
Уран	06°53' Весов	+180	186 53
Нептун	28°11' Скорпиона	+210	238 11
Плутон	26°17' Девы	+150	176 17
МН	25°19' Льва	+120	145 19
ASC	10°33' Скорпиона	+210	220 33

Копперфилд Шиффер

Солнце	173 33	+151 50	325 23:2	162 41	12°41 Девы
Луна	312 11	+ 80 48	392 59:2	196 29	16°29 Весов*
Меркурий	191 44	+176 57	368 41:2	184 20	04°20 Весов
Венера	128 22	+197 49	326 11:2	163 05	13°05 Девы

Композиция

Марс	346 40	+144 26	491 06:2	245 33	05°33 Стрельца*
Юпитер	164 38	+211 26	376 04:2	188 02	08°02 Весов
Сатурн	237 56	+ 52 32	290 28:2	145 14	25°14 Льва*
Уран	125 36	+186 53	312 29:2	156 14	06°14 Девы
Нептун	208 51	+238 11	447 02:2	223 31	13°31 Скорпиона
Плутон	149°08	+176 17	325 25:2	162 42	12°42 Девы
МН	86 47	+145 19	232 06:2	116 03	26°03 Рака
ASC	177 13	+220 33	397 46:2	198 53	18°53 Весов*

Расчет композиционных планет не всегда дает правильные положения в знаках. Например, при расчете было получено, что композиционная Луна находится в 16°29' Весов. Но в действительности требуется ближайшая средняя точка между двумя положениями Луны, а это 16°29' Овна. То же самое происходит с композиционным Марсом и Сатурном.

Лучше рассмотреть две натальные карты, чтобы выяснить примерное положение композиционных планет. В своей книге «*Planets in Composite*» Роберт Хэнд пишет, что если две планеты отстоят друг от друга больше чем на 150 градусов в натальных картах, нужно использовать обе средние точки. В соответствии с 150-градусным правилом, в композиции Дэвида Копперфилда и Клаудии Шиффер следует использовать две средние точки для Марса и Сатурна.

Марс Дэвида Копперфилда	16°40' Рыб
Марс Клаудии Шиффер	24°26' Льва
Орб	157 46
Сатурн Дэвида Копперфилда	27°56' Скорпиона
Сатурн Клаудии Шиффер	22°32' Тельца
Орб	174 36

Еще одно различие — положение Асцендента в композиции. Есть два способа вычисления Асцендента в композиции:

1. Средняя точка обоих Асцендентов
2. Асцендент вычисляется на основе композиционной Середины Неба, используя широту места, где развиваются отношения.

В композиции Дэвида Копперфилда и Клаудии Шиффер Асцендент может быть следующим:

1. 18°53' Весов
2. 19°30' Весов (используя широту Берлина 52N30)

Роберт Хэнд предлагает вставлять композиционный Асцендент (среднюю точку двух Асцендентов) в карту композиции и использовать его как важную чувствительную точку. Большинство астрологов предпочитает использовать один или другой Асцендент для композиции.

Поскольку композиция — это карта средних точек пар планет, невозможно построить астрокартографическую карту. Композиция не имеет даты и времени, которые необходимы для построения астрокартографической карты.

Единственная возможность — проработать средние точки МН и IC линий, например, среднюю точку двух SU МН линий, двух SU IC линий, двух MO МН линий и т.д. Но это невозможно с ASC и DSC линиями из-за их искривленности.

На практике ясно, что композицию нельзя нанести на астрокартографическую карту.

Карта отношений

Это тоже карта средних точек, рассчитываемая на основе двух натальных карт, но она основана на совершенно иной технике средних точек, чем та, что используется в композиции. Карта отношений рассчитывается, используя среднюю точку времени и пространства между двумя натальными картами. Эта новая карта будет иметь дату, время и место рождения, так что можно построить астрокартографическую карту. Единственная книга, детально объясняющая, как рассчитывать карту отношений, — это книга «*Synastry*» Рональда Дэвисона. Для объяснения расчета карты отношений будут использованы натальные карты Дэвида Копперфилда и Клаудии Шиффер.

Карта отношений рассчитывается в четыре этапа. После этого можно построить новый гороскоп.

1. Найдите среднюю точку между двумя датами рождения
2. Найдите среднюю точку между двумя значениями времени рождения
3. Найдите среднюю точку между двумя значениями широты
4. Найдите среднюю точку между двумя значениями долготы

1. Средняя точка — даты рождения

Дэвид Копперфилд 16 сентября 1956 г.
 Клаудиа Шиффер 25 августа 1970 г.

а. Преобразуйте даты рождения в «юлианские даты» (см. «Американские эфемериды на 20-й век».)

Дэвид Копперфилд юлианская дата 16 сентября 1956 г. 20713
 Клаудиа Шиффер юлианская дата 25 августа 1970 г. 25804

б. Сложите оба значения юлианских дат и разделите на 2.

$20713 + 25804 = 46517^*$ $46517 : 2 = 23258.5$

* Если сумма юлианских дат — нечетное число, средней точкой дат рождения будет один из двух дней.

Например, юлианская дата 23258.5

23258 — 5 сентября 1963 г. 23259 — 6 сентября 1963 г.

2. Средняя точка — время рождения

а. Преобразуйте значения времени рождения в GMT

Дэвид Копперфилд 7:02 EDT 11:02 GMT
 Клаудиа Шиффер 12:10 CET 11:10 GMT

* Если средняя точка дат рождения представляет собой один из двух дней, то присвойте 1 дату старшему человеку, а 2 — младшему.

Дэвид Копперфилд 11:02 GMT 5 сентября 1963 г.
 Клаудиа Шиффер 11:10 GMT 6 сентября 1963 г.

б. Вычислите разницу между двумя значениями времени.

Разница у Дэвида Копперфилда и Клаудии Шиффер составляет 24 часа 08 минут

с. Разделите разницу на 2

24 08 : 2 = 12 04

д. Прибавьте эту величину к первой дате и времени

11 02 5 сентября 1963 г. + 12 04 = 23 06 5 сентября 1963 г.

Это означает, что средней точкой во времени между Д. Копперфилдом и К. Шиффер является:

11:06 pm GMT 5 сентября 1963 г.

Теперь нам нужно вычислить среднюю точку в пространстве.

3. Средняя точка — широта

Дэвид Копперфилд широта места рождения = 40N33
 Клаудиа Шиффер широта места рождения = 51N12

а. Сложите значения широты

$40\ 33 + 51\ 12 = 91\ 45$

б. Разделите полученную сумму на 2

$91\ 45 : 2 = 45\ 52\frac{1}{2}$

$\frac{1}{2}$ в остатке не так важна, так что средняя точка широты:

45N52

4. Средняя точка — долгота

Дэвид Копперфилд долгота места рождения = 74W22
 Клаудиа Шиффер долгота места рождения = 6E47

Если одна долгота западная, а другая восточная, то средняя точка рассчитывается немного по-иному.

Это также относится к случаю разных широт.

а. Сложите значения долготы (игнорируя W и E).

$74\ 22 + 6\ 47 = 81\ 09$

б. Разделите полученную сумму на 2.

$81\ 09 : 2 = 40\ 34\frac{1}{2}$

с. Вычтите полученный результат из большего значения долготы.

$74W22 - 40\ 34\frac{1}{2} = 33W47\frac{1}{2}$

$\frac{1}{2}$ в остатке не так важна, так что средняя точка долготы:

33W47

Теперь можно построить карту отношений Дэвида Копперфилда и Клаудии Шиффер, используя следующие данные:

Дата 5 сентября 1963 г. Время 11:06 pm GMT Место 45N52 — 33W47

С помощью астрологической компьютерной программы можно без проблем рассчитать карту отношений. Детальное объяснение расчета карты отношений включено здесь потому, что углы — наиболее важная часть гороскопа. Так что углы карты отношений в равной степени важны.

Метод расчета углов в карте отношений неверен! Рональд Дэвисон объяснял, что средняя точка в пространстве вычисляется нахождением средней точки между двумя широтами и долготами.

Этот способ расчета средней точки в пространстве довольно точен, когда оба места расположены на небольшом расстоянии друг от друга (не более 100 миль).

Если же люди родились на разных континентах, то обычный способ расчета средней точки в пространстве дает неверную информацию.

Средняя точка между двумя местами на земном шаре измеряется вдоль большого круга. Расчет истинной средней точки между двумя широтами и долготами включает сложную сферическую тригонометрию.

Различие между средними точками большого круга и методом Дэвисона может быть очень большим. Если двое людей родились на разных континентах, два метода расчета средней точки в пространстве будут давать разные углы в карте отношений. Очень часто эти два метода дают углы, которые отличаются друг от друга более чем на 30 градусов.

Используя среднюю точку большого круга для Дэвида Копперфилда и Клаудии Шиффер, координатами карты отношений будут 53N31 и 38W31 (вычислено с помощью компьютерной программы Hermes). В программе Win*Star 1.0 есть опция расчета обоих видов карты отношений, но средняя точка большого круга рассчитывается неверно. При использовании этой программы в обоих видах карты отношений получаются одинаковые углы, что явно говорит об ошибке программы.

Два вида карты отношений Дэвида Копперфилда и Клаудии Шиффер имеют следующие координаты и углы:

Средние точки большого круга		Математические средние точки	
Широта	53N31	Широта	45N52
Долгота	38W31	Долгота	33W47
MH	20°38' Козерога	MH	25°06' Козерога
IC	20°38' Рака	IC	25°06' Рака
ASC	20°42' Тельца	ASC	18°10' Тельца
DSC	20°42' Скорпиона	DSC	18°10' Скорпиона

Используя дома Плагидуса для обеих карт, только Сатурн расположен в ином доме (при математических средних точках в 10-м, при средних точках большого круга в 11-м). Разница в четыре с половиной градуса (MH) и два с половиной градуса (ASC) будет более важна для определения времени транзитов и прогрессий к углам карты отношений.

Еще одна проблема заключается в том, что иногда невозможно рассчитать карту отношений с домами при использовании средних точек большого круга. Истинная средняя точка между некоторыми местами в Америке и Европе будет попадать в арктический регион, где большинство систем домов не работает. Проблема расчета карты для мест, расположенных за полярным кругом, объяснялась в Главе 2.

Насколько важны углы в карте отношений? Поскольку истинная средняя точка двух мест рождения часто может приводить к иному набору углов, это важный вопрос. Астрологи, использующие средние точки большого круга для карты отношений, утверждают, что этот метод дает более точные результаты.

Еще один вопрос, требующий изучения, — это новое место, используемое для карты отношений. Независимо от системы, которая используется для вычисления средней точки в пространстве, новое место может оказаться посередине океана. Координаты для карты отношений Дэвида Копперфилда и Клаудии Шиффер 45N52 и 33W47. Это новое место находится в Атлантическом океане.

Будут ли иметь эффект углы карты отношений, если средняя точка мест рождения находится в океане? Более важно место, где развиваются взаимоотношения или другие места, с которыми они связаны.

Все, что вам нужно для построения астрокартографической карты, — время (GMT) и дата рождения. Для построения астрокартографической карты может быть использовано любое место, так что нет необходимости рассчитывать среднюю точку мест рождений для карты отношений. Независимо от того, какое место используется, результирующая карта будет одной и той же.

Когда карта отношений рисуется на астрокартографической карте, вы можете изучать планетарные влияния в любом месте. С астрокартографической картой отношений также можно использовать Циклокартографию, астрокартографическую карту солнечного возвращения и астрокартографические дирекции солнечной дуги.

Астрологи используют композиции, чтобы объяснить, как общество воспринимает двух людей вместе. Но композиция не может объяснить, как будут ладить друг с другом двое людей в определенном месте. По этой причине карта отношений более эффективна.

В течение долгого времени я пытался обнаружить отличие между композицией и картой отношений. Довольно часто в обеих картах будет проявляться определенное сходство. Если рассмотреть композицию и карту отношений Дэвида Копперфилда и Клаудии Шиффер, в обеих картах есть тесное соединение Солнца, Венеры и Плутона. В других случаях в карте отношений и в композиции одни и те же планеты будут угловыми.

В статье в журнале *Meridian* Монна Ригер пишет, что она пришла к выводу, что карта отношений является более точной для объяснения связи между двумя людьми. Она говорит, что эта карта показывает, что двое людей будут испытывать вместе и как развиваются их отношения. По мнению Монны Ригер,

композиция показывает, как начинаются отношения. Транзиты к композиции во время первой встречи двух людей показывают, как происходит развитие событий.

Мои исследования показали, что мнение Монны Ригер в отношении композиции верно. Рассмотрение композиции таким образом — это удивительный подход, так как я считал, что она показывает, как воспринимают отношения другие люди.

Другие карты

При использовании Астрокартографии в синастриях нужно сначала рассмотреть индивидуальные карты, так как они наиболее важны.

Астрокартографическая карта отношений покажет, как двое людей будут ладить друг с другом в определенном месте.

Астролог может также построить карту на время брака двух людей, которая показывает, что будет происходить с ними как с супружеской парой. К карте брака можно также применять прогрессии и транзиты.

Вероятно, можно построить астрокартографическую карту брака, чтобы получить дополнительную информацию о планетарных влияниях в определенных местах. Поскольку астрокартографическая карта брака может быть построена только в том случае, когда известно точное время, используется время, когда двое людей были официально объявлены мужем и женой. Однако большинство пар не может вспомнить точное время брака. В примере 2 будет изучена астрокартографическая карта брака.

Еще может быть использована карта, когда двое людей впервые встретились друг с другом. Ее называют картой первой встречи, и, если точное время известно, можно построить астрокартографическую карту. Точное время первой встречи бывает известно редко, так что я сомневаюсь в том, что этот вид карты будет часто использоваться. В Главе 11 будет изучена астрокартографическая карта первой встречи.

Для практических целей в синастриях следует использовать индивидуальные карты и астрокартографическую карту отношений. Только когда точное время брака и первой встречи известно, для этих событий можно построить астрокартографическую карту.

Пример 1. Дэвид Копперфилд/Клаудиа Шиффер

Дэвид Копперфилд и Клаудиа Шиффер встретились 7 октября 1993 года, когда Дэвид Копперфилд пригласил ее на сцену, чтобы помочь ему в представлении. Точное время неизвестно. Астрокартографическая карта отношений Дэвида Копперфилда и Клаудии Шиффер показывает следующие планетарные влияния в Берлине.

Линии:	SU IC	VE IC	PL IC	UR IC
Пересечения:	ME DSC/VE DSC	MA DSC/JU ASC		

Линия карты отношений SU IC проходит точно через Берлин, что неудивительно, поскольку у них обоих есть линия SU MH там.

При расчете карты отношений средняя точка дат рождения оказалась между двух дней. Это означает, что в карте отношений через Берлин будет проходить линия SU IC. Если бы Дэвид Копперфилд родился днем раньше, то через Берлин в карте отношений проходила бы SU MH линия. Линия карты отношений SU IC в Берлине акцентирует линию SU MH, которая есть у них обоих в этом месте.

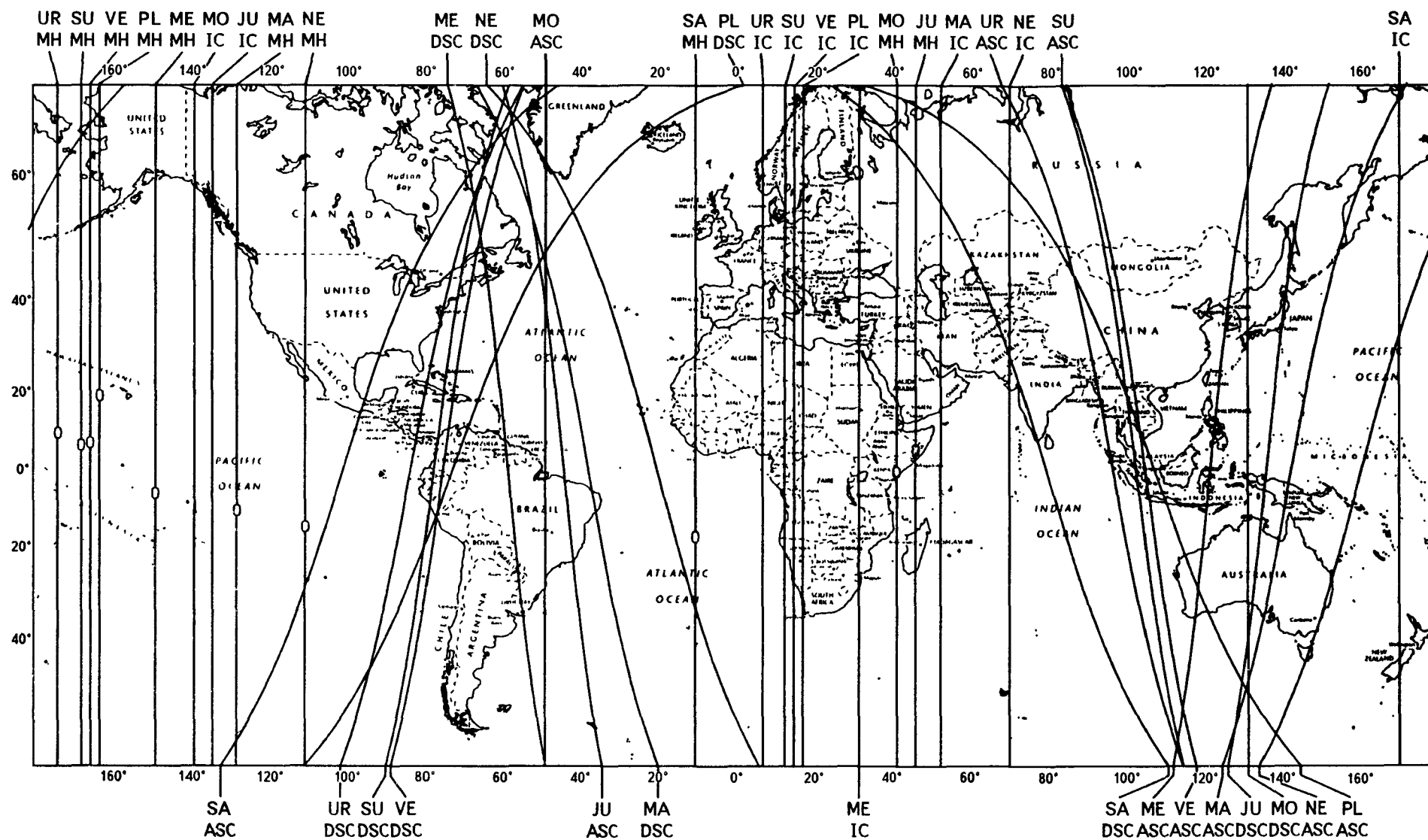
Дэвид Копперфилд и Клаудиа Шиффер влюбились друг в друга с первого взгляда. Это может быть объяснено взаимосвязью VE IC и UR IC в пределах орба Берлина. Линия PL IC тоже находится в пределах орба Берлина и показывает развитие страстных и глубоко любящих отношений между ними.

Интересно, что на карте отношений у них обоих есть линия Урана в месте рождения. Линия UR ASC проходит точно через Метучен (Копперфилд), а линия UR IC находится очень близко от Дюссельдорфа (Шиффер). Это ясное указание на то, что, если они когда-либо встретятся друг с другом, это произойдет неожиданно и при необычных обстоятельствах.

Широтные пересечения в Берлине дают информацию, дополняющую темы, представленные планетарными линиями.

Пересечение ME/VE показывает, что они могут проявлять любовь и нежность друг к другу. Оно также объясняет интерес средств массовой информации к их отношениям. Первые страницы немецких газет пестрели сообщениями о них.

Комбинация MA/JU указывает, что они будут вести активную жизнь. Это проявилось в большом количестве путешествий, которые им нужно было совершить, чтобы быть вместе.



Copperfield/Schiffer

04/16/96

September 5, 1963 11:06 PM GMT

Астрокартографическая карта отношений Дэвида Копперфилда и Клаудии Шиффер дает точную информацию об их встрече друг с другом в Берлине. Она показывает, при каких обстоятельствах они встретились и как будут развиваться их отношения.

Место, где двое людей встретились друг с другом, — это начало их отношений. Используя астрокартографическую карту отношений, можно получить информацию о начале и развитии отношений.

Расчет углов карты отношений проблематичен из-за использования сложной тригонометрии. Средняя точка мест рождения, по-видимому, ничего не значит, особенно если она оказывается в океане.

Я рекомендую игнорировать расчет средней точки мест рождений в карте отношений. Более логично использовать то место, где люди впервые встретились друг с другом, потому что это место, где происходит «рождение» взаимоотношений. Можно также выяснить, какие временные влияния оказывают эффект на астрокартографическую карту отношений.

Сначала рассмотрим Циклокартографию, которая, как объяснялось в Главе 5, включает использование положений планет в прямом восхождении. Положения на 7 октября 1993 года таковы:

	A*C*G	30 лет		C*C*G
Меркурий	03°06' Весов		Солнце	11°06' Весов
Уран	08°11' Девы		Марс	13°31' Скорпиона
Нептун	11°27' Скорпиона		Нептун	19°49' Козерога
Луна	12°45' Овна		Уран	19°51' Козерога
Солнце	14°00' Девы		Венера	20°41' Весов
Венера	16°19' Девы		Луна	20°47' Тельца
Юпитер	17°27' Овна		Юпитер	21°17' Весов
Плутон	18°41' Девы		Плутон	24°54' Скорпиона
Сатурн	20°55' Водолея		Меркурий	25°14' Девы
Марс	23°51' Весов		Сатурн	26°51' Водолея
	A*C*G	(27°06')		смещенные C*C*G
Меркурий	03°06' Весов		Марс	16°25' Весов
Уран	08°11' Девы		Нептун	22°43' Стрельца
Нептун	11°27' Скорпиона		Уран	22°45' Стрельца
Луна	12°45' Овна		Венера	23°35' Девы
Солнце	14°00' Девы		Луна	23°41' Овна
Венера	16°19' Девы		Юпитер	24°11' Девы
Юпитер	17°27' Овна		Плутон	27°48' Весов
Плутон	18°41' Девы		Меркурий	28°08' Льва
Сатурн	20°55' Водолея		Сатурн	29°45' Козерога
Марс	23°51' Весов			

В этих списках можно найти следующие аспекты:

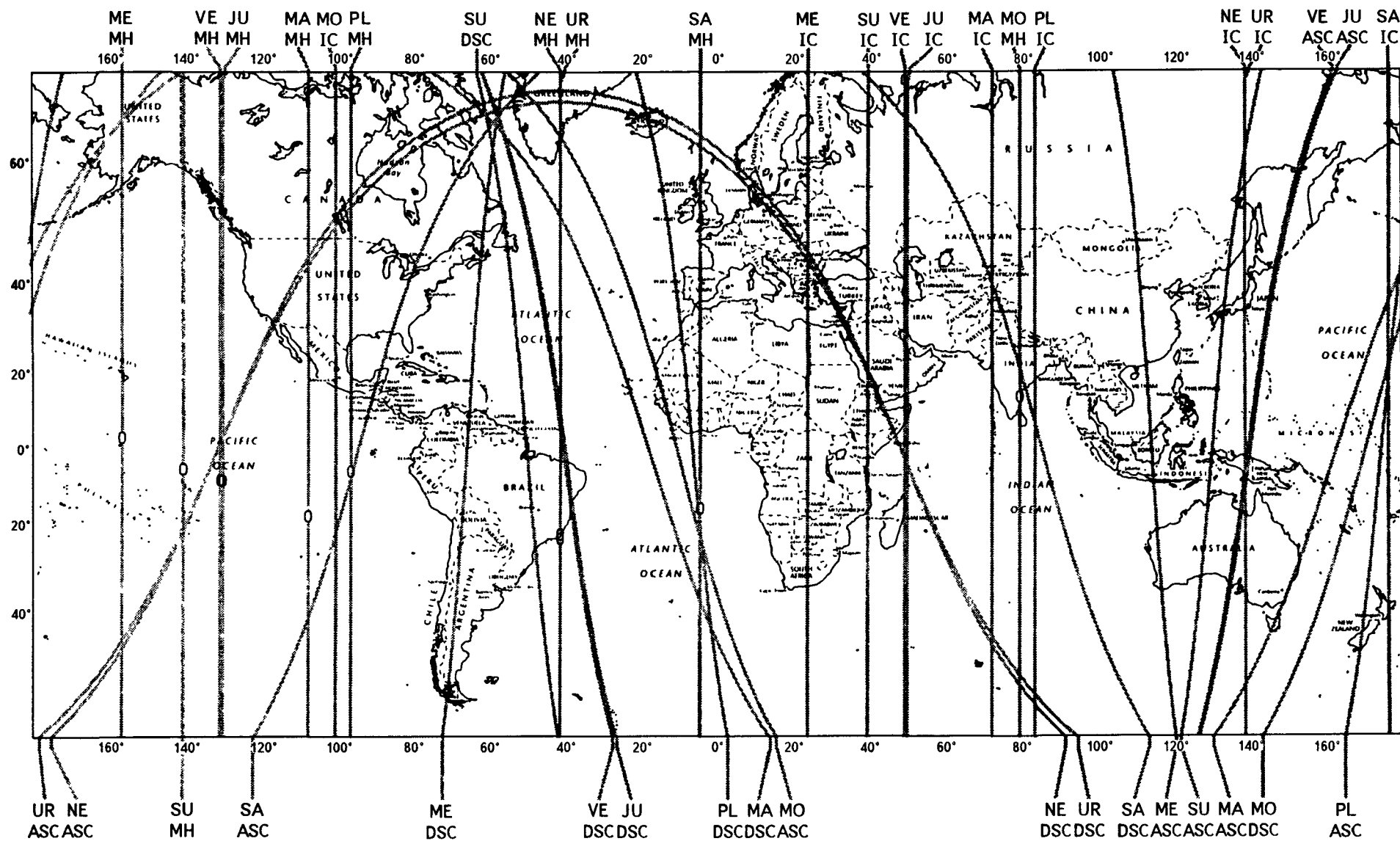
1. C*C*G MO EQU A*C*G SA
2. смещ. C*C*G MA = A*C*G JU
3. смещ. C*C*G MO = A*C*G MA

В Берлине нет местных аспектов, так что нужно рассмотреть только временное влияние трех повсеместных аспектов.

Смещ. C*C*G MA = A*C*G JU. Этот аспект акцентирует астрокартографическое широтное пересечение MA DSC/JU ASC в Берлине. Он также указывает на путешествия, которые необходимы, чтобы быть вместе, а поскольку это сходящийся аспект, влияние будет набирать силу в течение следующих двенадцати месяцев. Временное влияние Марс/Юпитер также указывает на помолвку или брак. Через несколько месяцев после встречи в Берлине Дэвид Копперфилд и Клаудиа Шиффер объявили о своей помолвке.

Аспект C*C*G MO EQU A*C*G SA показывает, что у них были периоды времени, когда они не могли быть вместе. Это происходило в результате того, что Дэвид Копперфилд живет в Лас-Вегасе, а Клаудиа Шиффер — в Германии. Из-за их профессий им трудно проводить много времени вместе. Этот аспект был практически точным, когда они встретились, но он продлился недолго. Через пару месяцев это влияние ослабло, говоря о том, что большое расстояние между ними было важной проблемой в течение первых нескольких недель.

Смещ. C*C*G MO = A*C*G MA. Этот аспект указывает на возможность разногласий и ссор по поводу того, где жить после брака; эти разногласия было нелегко разрешить.



CYCLO*CARTO*GRAPHY

04/17/96

SU, MO, ME, VE, MA ARE PROGRESSED
JU, SA, UR, NE, PL ARE TRANSITING

Copperfield/Schiffer

PROG	10 6 63	1:15 GMT
TRANSIT	10 7 93	0:00 GMT
NATAL	9 5 63	23:06 GMT

Астрокартографическое солнечное возвращение карты отношений рассчитывается на год, когда они встретились. В Берлине есть следующие планетарные влияния:

Линии:	UR ASC	NE ASC	PL MH
Пересечения:	ME IC/NE DSC	PL MH/UR ASC	MO ASC/JU DSC
	SU IC/UR DSC	PL MH/NE ASC	

В индивидуальных астрокартографических картах солнечного возвращения у Дэвида Копперфилда и Клаудии Шиффер есть линии Урана и Нептуна в Берлине. У Дэвида Копперфилда это линии UR DSC и NE DSC, а у Клаудии Шиффер — UR IC и NE IC, так что линии UR ASC и NE ASC солнечного возвращения карты отношений повторяет то, что они испытывали индивидуально. Линия солнечного возвращения PL MH близка к линии карты отношений PL IC, так что это усиливает влияние Плутона.

В индивидуальных астрокартографических картах солнечного возвращения у Дэвида Копперфилда и Клаудии Шиффер есть широтные пересечения PL MH/UR ASC и PL MH/NE ASC в Берлине. Это повторяется в солнечном возвращении карты отношений.

Пересечение Луна/Юпитер подтверждает ощущение счастья, когда они впервые встретились. Они, вероятно, считали, что это счастье, что они встретили друг друга.

Комбинация Солнце/Уран повторяет тему необычных и неожиданных обстоятельств, при которых они встретились. На астрокартографической карте отношений у них обоих есть линия Урана в месте рождения.

Пересечение Меркурий/Нептун указывает на неопределенность, связанную с сообщениями средств массовой информации об их отношениях. Многие думали, что это просто рекламный трюк.

Наконец, для дополнительной информации о временных влияниях можно рассчитать дирекции солнечной дуги.

	A*C*G	(27°06')	дирекционные A*C*G
Меркурий	03°06' Весов		Меркурий 00°12' Скорпиона
Уран	08°11' Девы		Уран 05°17' Весов
Нептун	11°27' Скорпиона		Нептун 08°33' Стрельца
Луна	12°45' Овна		Луна 09°51' Тельца
Солнце	14°00' Девы		Венера 13°25' Весов
Венера	16°19' Девы		Юпитер 14°33' Тельца
Юпитер	17°27' Овна		Плутон 15°47' Весов
Плутон	18°41' Девы		Сатурн 18°01' Рыб
Сатурн	20°55' Водолея		Марс 20°57' Скорпиона
Марс	23°51' Весов		

1. дирекционный A*C*G NE EQU A*C*G UR
2. дирекционная A*C*G VE = A*C*G MO
3. дирекционный A*C*G SA = A*C*G PL
4. дирекционный A*C*G MA EQU A*C*G SA

Аспект Нептун/Уран повторяет тему линий Урана и Нептуна на трех картах солнечных возвращений, показывая, что это важные влияния. Аспект Венера/Луна соответствует гармоничным и любящим отношениям. Этот аспект будет иметь влияние независимо от того, где они встретились. Аспект Сатурн/Плутон указывает на трудные обстоятельства в их отношениях, которые нелегко преодолеть. Им обоим нужна огромная самодисциплина, чтобы преодолеть ограничения, вытекающие из этих трудных обстоятельств. Аспект Марс/Сатурн показывает, что они были осторожны и позволили отношениям развиваться, прежде чем принять брачные обязательства. Это может также указывать на некоторые трудности, которые нужно преодолеть перед браком, такие как решение, где жить после свадьбы.

Пример 2. Принц Чарлз/принцесса Диана

День, когда Джон Мейджор объявил об официальном расторжении брака между принцем Чарлзом и принцессой Дианой, был печальным днем в Великобритании. Об этом было объявлено с места событий 9 декабря 1992 года в 3:30 pm. Они сочетались браком 29 июля 1981 года в 11:17 am в Вестминстере. Чтобы изучить развод принца Чарлза и принцессы Дианы, будет использовано следующее:

- | | |
|---|---|
| 1а. астрокартографическая карта принца Чарлза | 1б. временные влияния 9 декабря 1992 г. |
| 2а. астрокартографическая карта принцессы Дианы | 2б. временные влияния 9 декабря 1992 г. |
| 3а. астрокартографическая карта отношений | 3б. временные влияния 9 декабря 1992 г. |
| 4а. астрокартографическая карта брака | 4б. временные влияния 9 декабря 1992 г. |

Лучше всего изучить астрокартографическую карту брака с другими техниками синастрий. Хотя карта брака объясняет, почему принц Чарлз и принцесса Диана разошлись, она не должна использоваться самостоятельно в синастриях.

Для всех астрокартографических техник будет использован Лондон, так как это место, где развивались их отношения.

У принца Чарлза есть три планетарные линии в пределах орба Лондона:

Линии: NE IC VE IC PL ASC

Ближайшая к Лондону планетарная линия — NE IC. Люди, живущие там, где проходят линии Нептуна или вблизи них, по-видимому, не получают признания, которого заслуживают. Принц Чарлз ждет, чтобы стать королем Великобритании, но есть сомнения в реальности этого.

Линия VE IC ясна, так как он живет в роскошных условиях. Он окружен предметами искусства и роскоши, ему прислуживают многочисленные слуги.

Поскольку дело касается взаимоотношений, комбинация Венеры и Нептуна указывает, что принц Чарлз — романтический человек. Это также может указывать на разочарования во взаимоотношениях из-за нереалистичных ожиданий.

Линия PL ASC может указывать на борьбу сил во взаимоотношениях. Он хочет достичь успеха в жизни любой ценой, даже когда он должен делать это путем скрытности.

В Лондоне у принца Чарлза есть пять широтных пересечений.

Пересечения: PL MH/ME ASC ME MH/UR DSC ME MH/JU ASC
VE IC/PL ASC MO IC/MA ASC

Пересечение Венера/Плутон повторяет тему планетарных линий VE IC и PL ASC, которые находятся в пределах орба Лондона. Это указывает на тайную любовную связь с другой женщиной.

Комбинация Плутон/Меркурий говорит о том, что, выступая на публике, принц Чарлз бывает убедительным оратором. Комбинации Меркурий/Уран и Меркурий/Юпитер указывают на его способность быть хорошим оратором и на интерес к новым идеям.

Эти планетарные влияния в Лондоне показывают, что принц Чарлз мог испытывать разочарования в близких личных отношениях.

Какие временные влияния имели место, когда принц Чарлз развелся с принцессой Дианой?

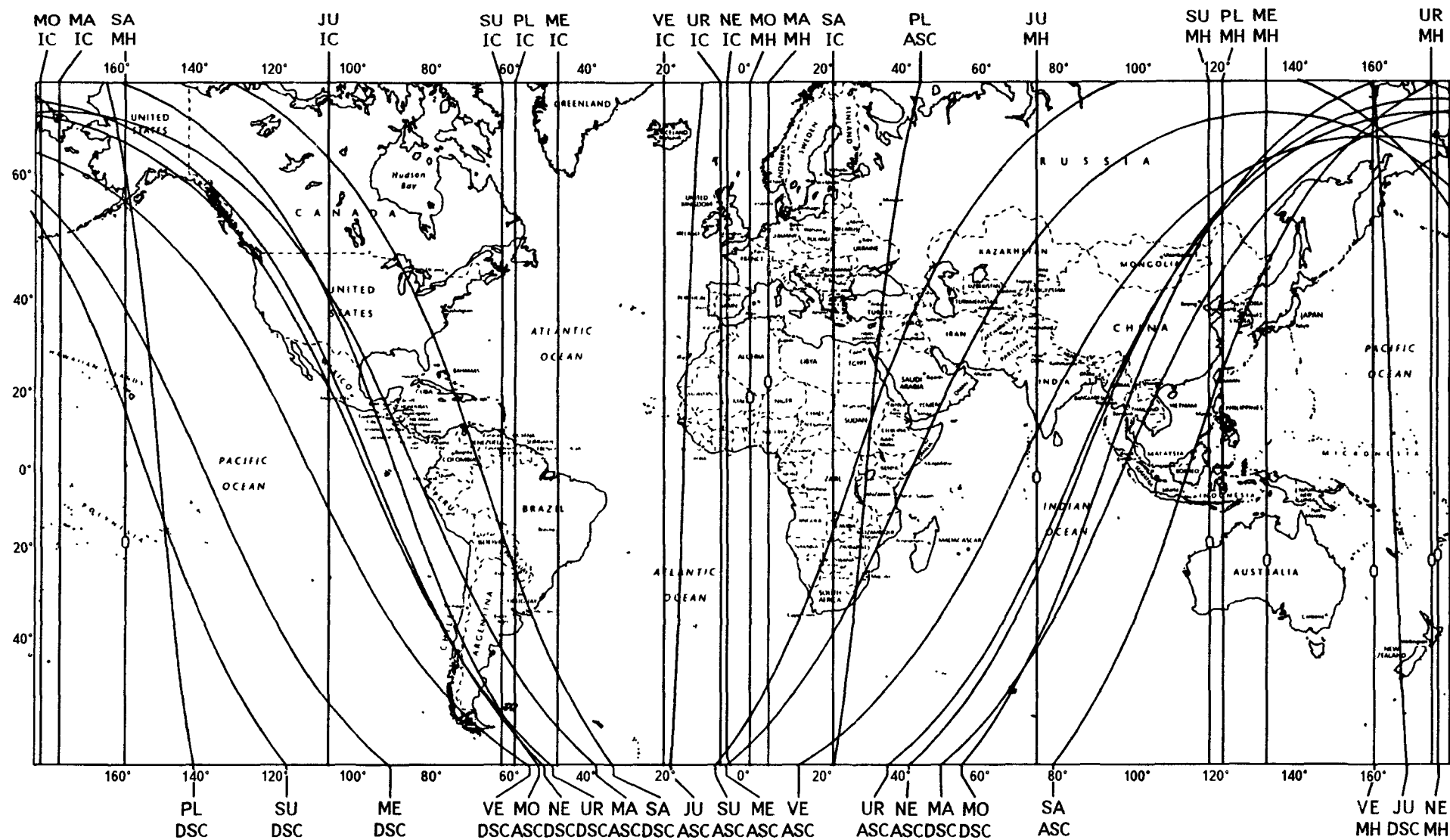
Мы будем использовать Циклокартографию, астрокартографическую карту солнечного возвращения и астрокартографические дирекции солнечной дуги.

Список натальных планет в прямом восхождении принца Чарлза был приведен в Главе 5, когда рассматривались временные влияния в Клостере.

	A*C*G	44 года		C*C*G
Меркурий	05°13' Скорпиона		Солнце	07°47' Козерога
Сатурн	07°38' Стрельца		Венера	09°21' Стрельца
Нептун	13°36' Весов		Юпитер	10°34' Весов
Венера	15°49' Весов		Сатурн	17°00' Водолея
Солнце	20°01' Скорпиона		Уран	17°50' Козерога
Марс	20°05' Стрельца		Меркурий	18°07' Козерога
Плутон	21°29' Льва		Луна	18°27' Стрельца
Луна	28°28' Овна		Нептун	18°56' Козерога
Юпитер	29°54' Близнецов		Плутон	24°56' Скорпиона
Уран	29°55' Стрельца		Марс	26°50' Козерога

У принца Чарлза нет аспектов между циклокартографическими и астрокартографическими планетами.

	A*C*G	(47°46')	смещенные C*C*G
Меркурий	05°13'	Скорпиона	Уран 00°04' Стрельца
Сатурн	07°38'	Стрельца	Меркурий 00°21' Стрельца
Нептун	13°36'	Весов	Луна 00°41' Скорпиона
Венера	15°49'	Весов	Нептун 01°10' Стрельца
Солнце	20°01'	Скорпиона	Плутон 07°10' Весов
Марс	20°05'	Стрельца	Марс 09°04' Стрельца
Плутон	21°29'	Льва	Венера 21°35' Весов
Луна	28°28'	Овна	Юпитер 22°48' Льва
Юпитер	29°54'	Близнецов	Сатурн 29°14' Стрельца
Уран	29°55'	Стрельца	



Prince Charles SR

04/16/96

November 15, 1992 3:48 AM GMT

1. смещ. $C * C * G \ SA = A * C * G \ JU$

2. смещ. $C * C * G \ SA = A * C * G \ UR$

Это единственные временные влияния, которые были у принца Чарлза во время развода с принцессой Дианой.

Смещенный циклокартографический Сатурн накладывается на его астрокартографическое соединение Юпитер/Уран, это временное влияние длилось до конца 1992 года, так что это не было доминирующим аспектом. Этот аспект предполагает, что это не было легким решением для принца Чарлза, и может также указывать на возникновение проблем после развода.

В астрокартографической карте солнечного возвращения на 44-й день рождения принца Чарлза есть четыре планетарные линии в пределах орба Лондона.

Линии: NE IC UR IC MO MH MA MH

Важно помнить, что карта солнечного возвращения будет иметь влияние в течение года. Следовательно, она показывает влияния, которые испытывал принц Чарлз во время развода и после него.

Линия карты солнечного возвращения NE IC повторяет тему астрокартографической NE IC линии, проходящей через Лондон. После развода существовали сомнения, что ему будет позволено стать королем Великобритании.

Линия UR IC указывает на то, что семейная жизнь подвержена изменениям и разрушениям. Это безусловно было так, когда он развелся с принцессой Дианой.

Линия MO MH, проходящая вблизи Лондона, показывает, что он был глубоко задет общественными чувствами. В течение года, когда была действительна карта солнечного возвращения, его популярность испытывала колебания.

Линия MA MH указывает на его разногласия с принцессой Дианой по поводу того, кто должен воспитывать их детей. Она также говорит о том, что ему придется напряженно работать, чтобы восстановить разрушенную репутацию.

В астрокартографической карте солнечного возвращения принца Чарлза есть семь широтных пересечений в Лондоне.

Пересечения: JU MH/ME ASC SU MH/MO DSC SU MH/UR ASC
MO IC/SU DSC SU MH/NE ASC MO DSC/UR ASC MA IC/ME DSC

Эти широтные пересечения повторяют информацию, полученную от четырех планетарных линий, которые находились в пределах орба Лондона.

	A * C * G	(47°46')	дирекционные	A * C * G
Меркурий	05°13'	Скорпиона	Нептун	01°22' Стрельца
Сатурн	07°38'	Стрельца	Венера	03°35' Стрельца
Нептун	13°36'	Весов	Марс	07°51' Водолея
Венера	15°49'	Весов	Плутон	09°15' Весов
Солнце	20°01'	Скорпиона	Луна	16°14' Близнецов
Марс	20°05'	Стрельца	Юпитер	17°40' Льва
Плутон	21°29'	Льва	Уран	17°41' Водолея
Луна	28°28'	Овна	Меркурий	22°59' Стрельца
Юпитер	29°54'	Близнецов	Сатурн	25°24' Козерога
Уран	29°55'	Стрельца		

У принца Чарлза нет дирекционных аспектов, так что большую часть информации дала только карта солнечного возвращения.

Теперь развод будет изучен, рассматривая астрокартографическую карту принцессы Дианы и временные влияния. У нее только одна планетарная линия в пределах орба Лондона — ME DSC.

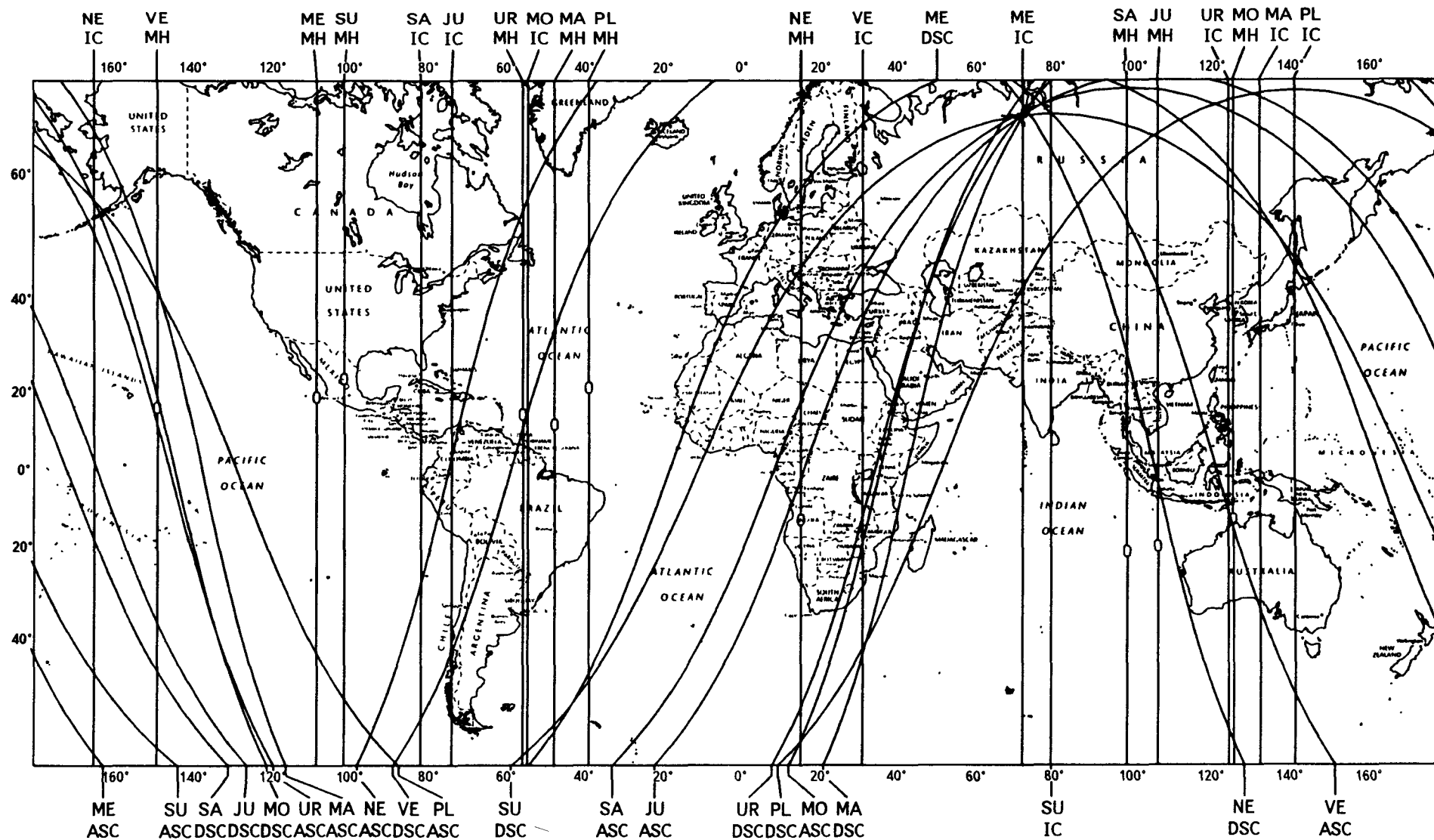
Линия ME DSC позволила ей выдвинуться в качестве важного члена королевской семьи. Это также хорошая линия для общения с детьми, а принцесса Диана была преподавательницей детского сада.

У нее шесть широтных пересечений в Лондоне.

Пересечения: PL MH/VE DSC SU IC/PL DSC SU ASC/ME ASC
NE IC/UR ASC SA MH/VE ASC MA IC/SU ASC

Пересечение Солнце/Меркурий подтверждает влияние ее ME DSC линии. Принцессу Диану часто хвалили в прессе за ее работу и королевские обязанности.

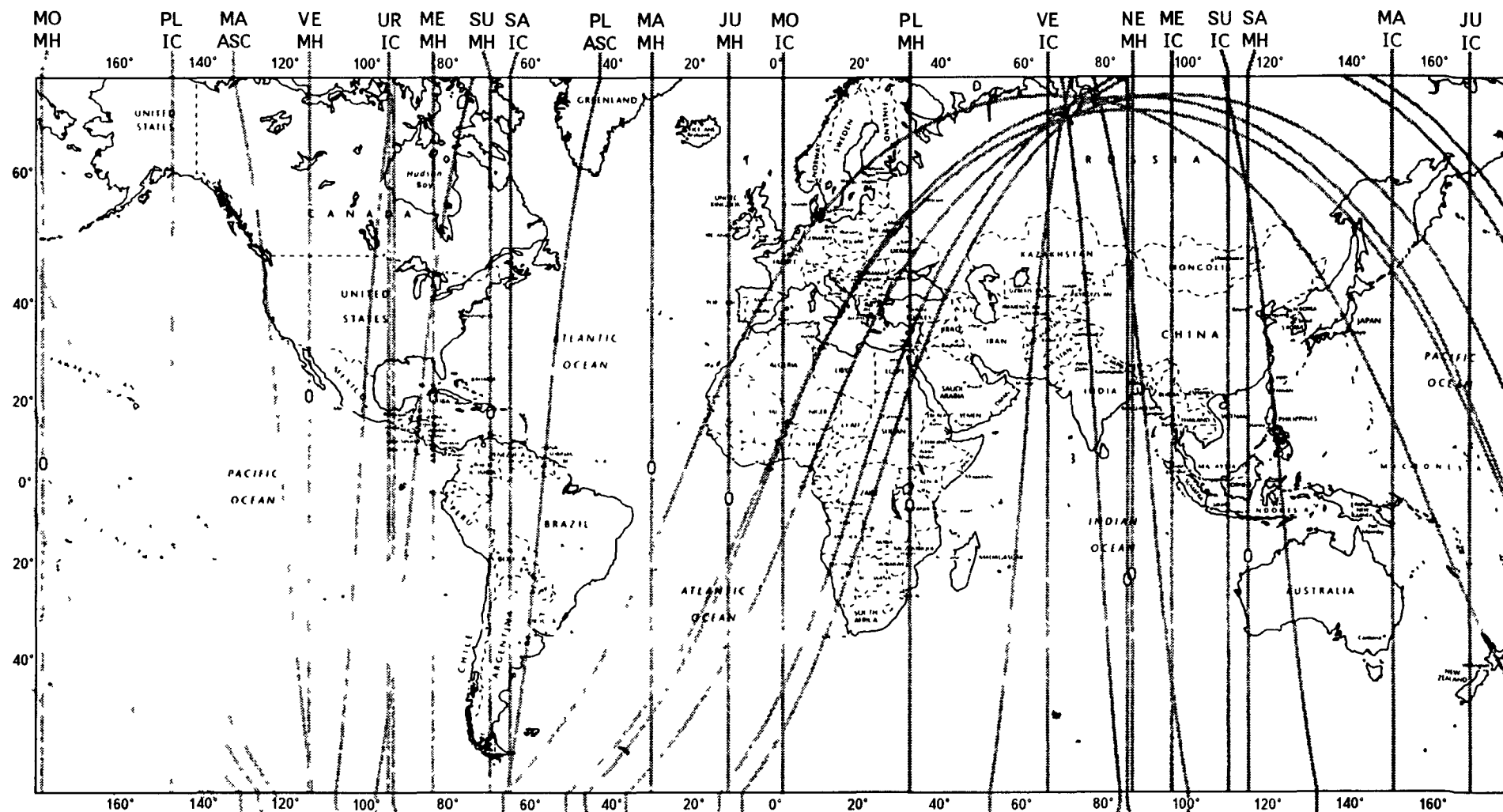
Пересечение Солнце/Плутон показывает возможность полной трансформации в ее жизни. Это новое начало проявилось в сфере отношений (VE/PL).



Princess Diana

04/16/96

July 1, 1961 7:45 PM GDT



CYCLO*CARTO*GRAPHY

04/17/96

SU, MO, ME, VE, MA ARE PROGRESSED
JU, SA, UR, NE, PL ARE TRANSITING

Princess Diana

PROG	8 2 61	5:22 GMT
TRANSIT	12 9 92	0:00 GMT
NATAL	7 1 61	18:45 GMT

Комбинация Сатурн/Венера говорит о взаимоотношениях с разницей в возрасте между партнерами. Они начинались как необычный и идеальный любовный роман (NE/UR), но позднее могли возникнуть трудности из-за эмоционального сдерживания (SA/VE).

Пересечение Марс/Солнце говорит о том, что принцесса Диана будет напористой в жизни и будет брать ответственность за ситуации.

	A*C*G	31 год		C*C*G
Меркурий	03°22' Рака		Юпитер	10°34' Весов
Марс	04°04' Девы		Солнце	12°07' Льва
Нептун	06°51' Скорпиона		Сатурн	17°00' Водолея
Юпитер	07°36' Водолея		Уран	17°50' Козерога
Солнце	10°31' Рака		Нептун	18°56' Козерога
Плутон	12°47' Льва		Марс	21°46' Девы
Венера	22°48' Тельца		Луна	23°37' Овна
Уран	25°55' Льва		Плутон	24°56' Скорпиона
Луна	27°13' Водолея		Венера	28°17' Близнецов
Сатурн	29°56' Козерога		Меркурий	28°37' Рака

1. C*C*G JU EQU A*C*G SU

2. C*C*G SU = A*C*G PL

3. C*C*G PL EQU A*C*G UR

	A*C*G	(31°36')	смещенные C*C*G
Меркурий	03°22'	Рака	Юпитер 08°58' Девы
Марс	04°04'	Девы	Сатурн 15°24' Козерога
Нептун	06°51'	Скорпиона	Уран 16°14' Стрельца
Юпитер	07°36'	Водолея	Нептун 17°20' Стрельца
Солнце	10°31'	Рака	Марс 20°10' Льва
Плутон	12°47'	Льва	Луна 22°01' Рыб
Венера	22°48'	Тельца	Плутон 23°20' Весов
Уран	25°55'	Льва	Венера 26°41' Тельца
Луна	27°13'	Водолея	Меркурий 27°01' Близнецов
Сатурн	29°56'	Козерога	

У принцессы Дианы нет аспектов между смещенными циклокартографическими и астрокартографическими планетами.

4. прог. место рождения = A*C*G VE IC

5. прог. место рождения = C*C*G UR ASC

C*C*G SU = A*C*G PL — это важное временное влияние для принцессы Дианы, так как оно указывает на большие изменения, происходящие в ее жизни. Это было время для осуществления важного начала, что проявилось в разводе с принцем Чарлзом. Другими указаниями на разобщение в партнерстве служат аспекты прогрессивного места рождения: соединение с астрокартографической линией VE IC и соединение с циклокартографической линией UR ASC, которые проявлялись как мощные влияния.

Построение новой жизни представлено аспектом C*C*G PL EQU A*C*G UR, повторяющим тему временного влияния C*C*G SU = A*C*G PL.

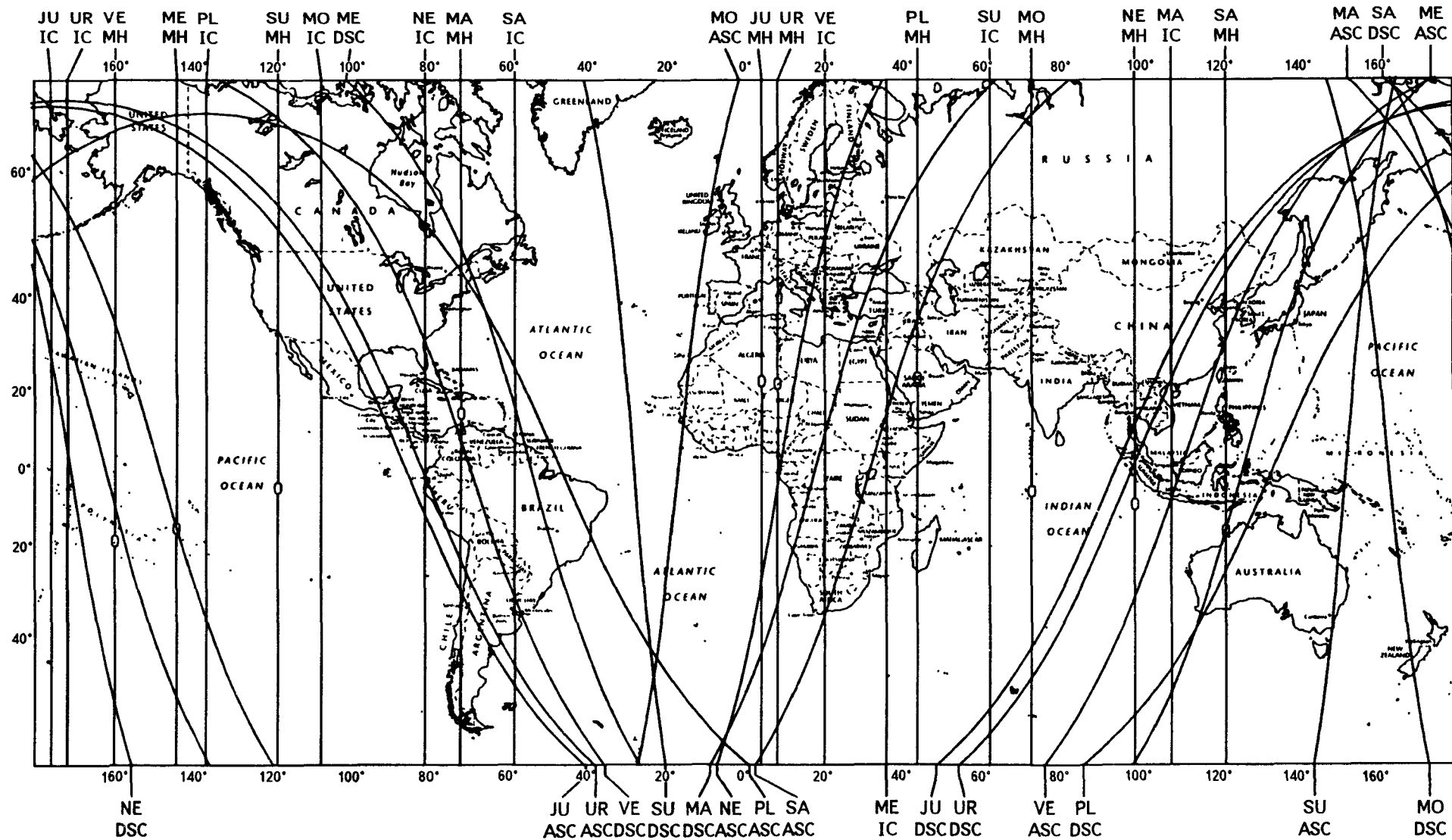
Временное влияние C*C*G JU EQU A*C*G SU говорит о конфликтах и расхождении во мнениях насчет сроков развода.

На астрокартографической карте солнечного возвращения принцессы Дианы нет планетарных линий в пределах орба Лондона. Иногда в карте солнечного возвращения нет никаких планетарных линий в определенном месте, но для получения фоновой информации можно использовать широтные пересечения.

Пересечения:	JU IC/SU ASC	MA IC/SU DSC	PL MH/MO DSC
	JU IC/VE ASC	PL MH/UR ASC	PL MH/VE DSC
	PL MH/NE ASC	JU IC/UR DSC	NE MH/MA ASC

Мы видим широтные пересечения PL MH с MO DSC, UR ASC, VE DSC и NE ASC. Комбинация этих влияний акцентирует новое начало в ее жизни в результате разочаровывающего развода. Это повторяет информацию, полученную с помощью Циклокартографии. JU IC в широтных пересечениях с SU ASC, VE ASC и UR DSC — еще одно указание на изменения в партнерстве.

Широтное пересечение Марс/Солнце говорит о том, что она была полна решимости добиться того, чего хотела, но это могло приводить к спорам и разногласиям.



Charles/Diana

March 9, 1955 8:00 PM GMT

04/16/96

Комбинация Нептун/Марс может указывать на то, что ее здоровье не было хорошим в это время.

	A*C*G	(31°36')	дирекционные	A*C*G
Меркурий	03°22' Рака		Сатурн	01°32' Рыб
Марс	04°04' Девы		Меркурий	04°58' Льва
Нептун	06°51' Скорпиона		Марс	05°40' Весов
Юпитер	07°36' Водолея		Нептун	08°27' Стрельца
Солнце	10°31' Рака		Юпитер	09°12' Рыб
Плутон	12°47' Льва		Плутон	14°23' Девы
Венера	22°48' Тельца		Венера	24°24' Близнецов
Уран	25°55' Льва		Уран	27°31' Девы
Луна	27°13' Водолея		Луна	28°49' Рыб
Сатурн	29°56' Козерога			

У принцессы Дианы нет дирекционных аспектов, так что наиболее важная информация получена с помощью Циклокартографии. Развод оказал большое влияние на принцессу Диану, как показано ее циклокартографическими временными влияниями.

У принца Чарлза изменения, произошедшие в его жизни, были показаны астрокартографической картой солнечного возвращения. Это указывает на важность использования всех техник для выяснения временных влияний. Если бы для принца Чарлза использовалась только Циклокартография, она бы не показала возможность развода.

Теперь будет изучена карта отношений. Карта отношений принца Чарлза и принцессы Дианы построена на основе следующих данных:

Дата 9 марта 1955 г. Время 8:00 pm GMT Широта 52N10 Долгота 0E10

В астрокартографической карте отношений принца Чарлза и принцессы Дианы есть следующие планетарные влияния в Лондоне:

Линии:	JU MH		
Пересечения:	MA MH/ME DSC	ME IC/MA DSC	VE IC/NE ASC
	SU MH/JU ASC	NE IC/PL ASC	

Линия JU MH показывает большой успех, которым их взаимоотношения пользовались в обществе. Британская публика была в восторге от брака принца Чарлза с принцессой Дианой.

Пересечение Солнце/Юпитер тоже указывает на успешное и благоприятное партнерство, служащее хорошей рекламой для королевской семьи.

Два пересечения Меркурий/Марс указывают на многочисленные споры и ссоры. Но лишь спустя много лет об этих разногласиях стало известно публике (Нептун/Плутон).

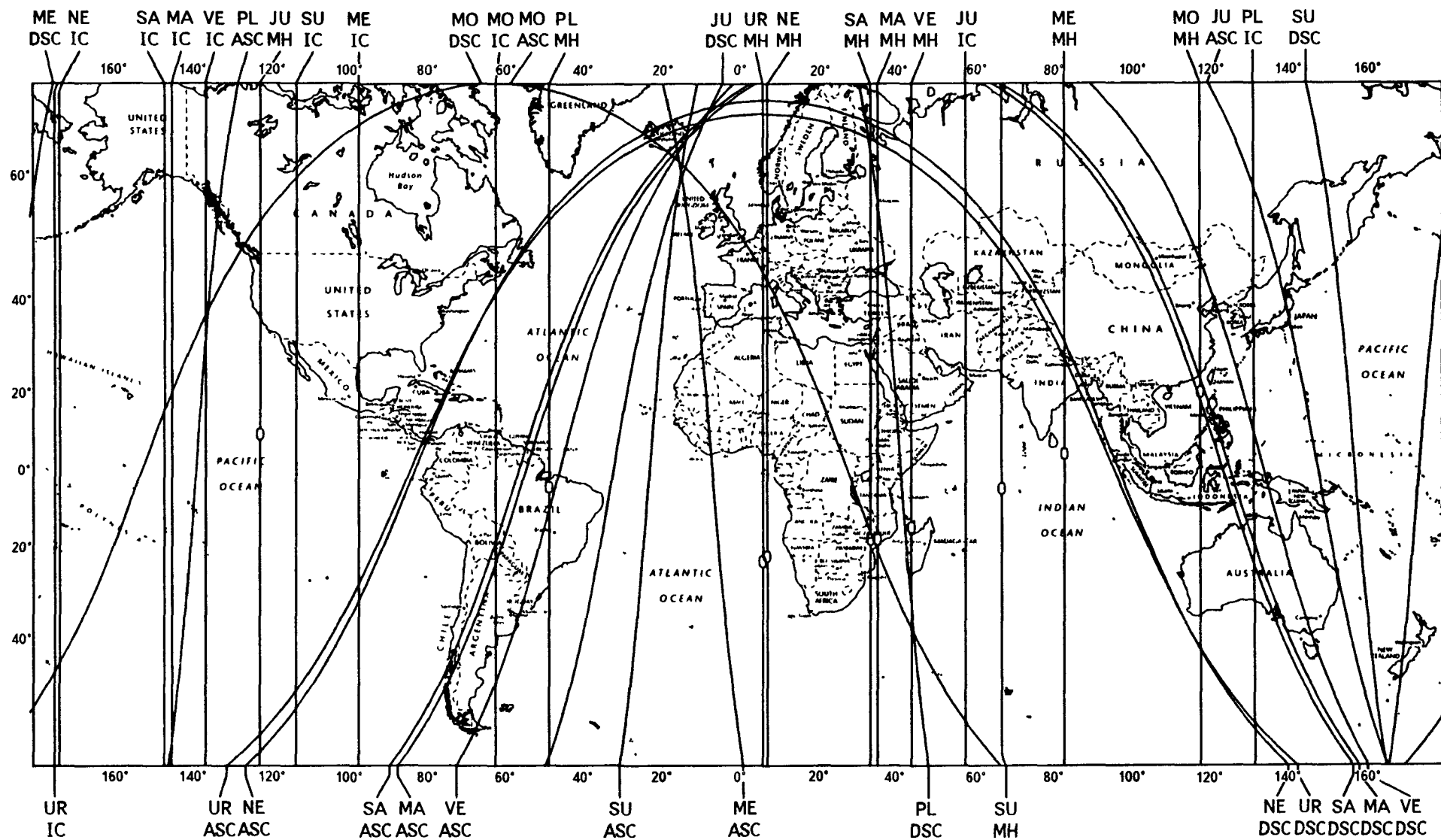
Пересечение Венера/Нептун говорит об идеальном романе и партнерстве в глазах публики. После вступления в брак это влияние проявилась как разочарование, когда реальность любви между ними оказалась не такой, как они ожидали.

В карте отношений есть большой трин, связывающий Солнце, Юпитер, Сатурн и Уран, который подтверждает успешный имидж их брака. Но тау-квадрат Меркурия, Сатурна и Плутона говорит о том, что взаимное общение было трудной сферой для них.

	A*C*G	37 лет		C*C*G
Луна	00°17' Весов		Марс	01°38' Близнецов
Плутон	01°07' Девы		Луна	10°17' Водолея
Марс	05°26' Тельца		Юпитер	10°34' Весов
Венера	07°56' Водолея		Сатурн	17°00' Водолея
Сатурн	19°20' Скорпиона		Меркурий	17°43' Овна
Солнце	19°24' Рыб		Уран	17°50' Козерога
Юпитер	21°40' Рака		Нептун	18°56' Козерога
Меркурий	23°36' Водолея		Венера	21°40' Рыб
Уран	25°48' Рака		Солнце	23°56' Овна
Нептун	26°29' Весов		Плутон	24°56' Скорпиона

1. C*C*G MA EQU A*C*G PL

	A*C*G	(34°32')	смещенные	C*C*G
Луна	00°17' Весов		Луна	05°45' Козерога
Плутон	01°07' Девы		Юпитер	06°02' Девы
Марс	05°26' Тельца		Сатурн	12°28' Козерога



Charles/Diana SR

04/16/96

March 9, 1992 7 40 AM GMT

Венера	07°56' Водолея	Меркурий	13°11' Рыб
Сатурн	19°20' Скорпиона	Уран	13°18' Стрельца
Солнце	19°24' Рыб	Нептун	14°24' Стрельца
Юпитер	21°40' Рака	Венера	17°08' Водолея
Меркурий	23°36' Водолея	Плутон	20°24' Весов
Уран	25°48' Рака	Марс	27°06' Овна
Нептун	26°29' Весов		

2. смещ. С*С*G MA EQU А*С*G NE

3. С*С*G UR IC = Лондон

4. прог. Лондон = А*С*G MA DSC

5. прог. Лондон = А*С*G ME IC

Здесь много временных влияний, указывающих на то, что принц Чарлз и принцесса Диана больше не могут ладить друг с другом. Прогрессивный Лондон активировал астрокартографические линии MA DSC и ME IC, указывающие на многочисленные споры и ссоры между ними. Аспект смещ. С*С*G MA EQU А*С*G NE указывает на обман, продолжающийся в их браке. Поскольку это расходящийся аспект, он показывает, что это продолжалось в течение некоторого времени. Аспект С*С*G MA EQU А*С*G PL объясняет взрывную ситуацию между ними. Их споры обо всем делали их совместную жизнь невозможной.

В день официального развода циклокартографическая линия UR IC была примерно в одном градусе от Лондона. Решение развестись было, вероятно, принято за несколько дней до официального объявления.

Я не знаю, в каком месте принц Чарлз и принцесса Диана встретились друг с другом. Если это произошло в юго-восточной Англии, то циклокартографическая линия UR IC должна быть точной в месте, где зародились отношения.

Астрокартографическое солнечное возвращение карты отношений показывает следующие планетарные линии в пределах орба Лондона:

Линии: MO ASC UR MH NE MH

При линии MO ASC вблизи Лондона их брак и последующие трудности были в центре внимания. Средства массовой информации сосредоточили свое внимание на скандалах и иллюзиях, окружавших распад брака между принцем Чарлзом и принцессой Дианой (UR MH + NE MH).

Интересно, что в карте солнечного возвращения принца Чарлза ближайшими к Лондону являются эти же три планеты. Это намекает на то, что внимание средств массовой информации будет сосредоточено больше на принце Чарлзе.

Широтные пересечения для Лондона таковы:

Пересечения: SU MH/UR DSC SU MH/NE DSC JU MH/MO DSC PL MH/UR ASC

Мы видим пересечение SU MH с UR DSC и NE DSC, что повторяет тему скандалов, развода и разочарования, связанную с королевской семьей (SU MH).

Пересечение Плутон/Уран также указывает на развод после прохождения через кризис во взаимоотношениях. Комбинация Юпитер/Луна, выраженная негативно, также указывает на семейные конфликты.

	А*С*G	(34°32')	дирекционные	А*С*G
Луна	00°17' Весов		Уран	00°20' Девы
Плутон	01°07' Девы		Нептун	01°01' Стрельца
Марс	05°26' Тельца		Луна	04°49' Скорпиона
Венера	07°56' Водолея		Плутон	05°39' Весов
Сатурн	19°20' Скорпиона		Марс	09°58' Близнецов
Солнце	19°24' Рыб		Венера	12°28' Рыб
Юпитер	21°40' Рака		Сатурн	23°52' Стрельца
Меркурий	23°36' Водолея		Юпитер	26°12' Льва
Уран	25°48' Рака		Меркурий	28°08' Рыб
Нептун	26°29' Весов			

1. дирекционный А*С*G UR = А*С*G PL

2. дирекционный А*С*G NE EQU А*С*G PL

3. дирекционная А*С*G MO = А*С*G MA

Аспект дирекционная А*С*G MO = А*С*G MA — это еще один аспект, повторяющий тему постоянных споров между ними. Два других дирекционных аспекта повторяют информацию, полученную из солнечного возвращения карты отношений. При двух аспектах с астрокартографическим Плутоном брак не мог больше продолжать существовать. Астрокартографическая карта отношений принца Чарлза и принцессы Дианы показывает обстоятельства, приведшие к разводу.

На астрокартографической карте брака есть пять планетарных линий в пределах орба Лондона:

Линии: MO MH MA MH JU ASC SA ASC PL ASC

Линия MO MH показывает, что их брак находился в центре общественного внимания. Брачную церемонию смотрели в прямом эфире более 700 миллионов людей по всему миру.

Линия MA MH указывает, что они вели активную жизнь, осуществляя обязанности членов королевской семьи. У них обоих было много энергии, чтобы выполнять заполненное расписание. Линия JU ASC объясняет большой интерес, который вызвал их брак. Все были счастливы за них, когда они поженились.

Линия SA ASC говорит об ответственности, долге и ограниченной частной жизни в браке. Они должны были поддерживать традиции королевской семьи на протяжении своей супружеской жизни.

Линия PL ASC показывает, что их жизни были трансформированы, когда они поженились. Они оба испытали глубокие личные изменения в результате брака. В Лондоне есть четыре широтных пересечения.

Пересечения: UR MH/ME DSC NE MH/VE DSC UR IC/VE ASC ME IC/UR DSC

Два пересечения Меркурий/Уран указывают, что принц Чарлз и принцесса Диана нуждались в независимости и сохранении индивидуальности. Их брак был сюрпризом для многих (Уран/Венера) но как волшебная сказка, становящаяся реальностью (Нептун/Венера).

Нелегко решить, как интерпретировать астрокартографическую карту брака. Показывает ли она только начало брака? Или можно увидеть, как брак будет развиваться?

	A*C*G	11 лет		C*C*G
Юпитер	05°44' Весов		Луна	07°44' Стрельца
Сатурн	05°49' Весов		Юпитер	10°34' Весов
Марс	08°08' Рака		Марс	16°19' Рака
Венера	08°11' Девы		Сатурн	17°00' Водолея
Солнце	08°35' Льва		Уран	17°50' Козерога
Луна	14°28' Рака		Нептун	18°56' Козерога
Нептун	21°50' Стрельца		Солнце	19°32' Льва
Уран	23°48' Скорпиона		Меркурий	19°36' Льва
Меркурий	25°20' Рака		Венера	20°49' Девы
Плутон	26°25' Весов		Плутон	24°56' Скорпиона
1. C*C*G MO EQU A*C*G VE				
2. C*C*G VE EQU A*C*G NE				
3. C*C*G PL = A*C*G UR				

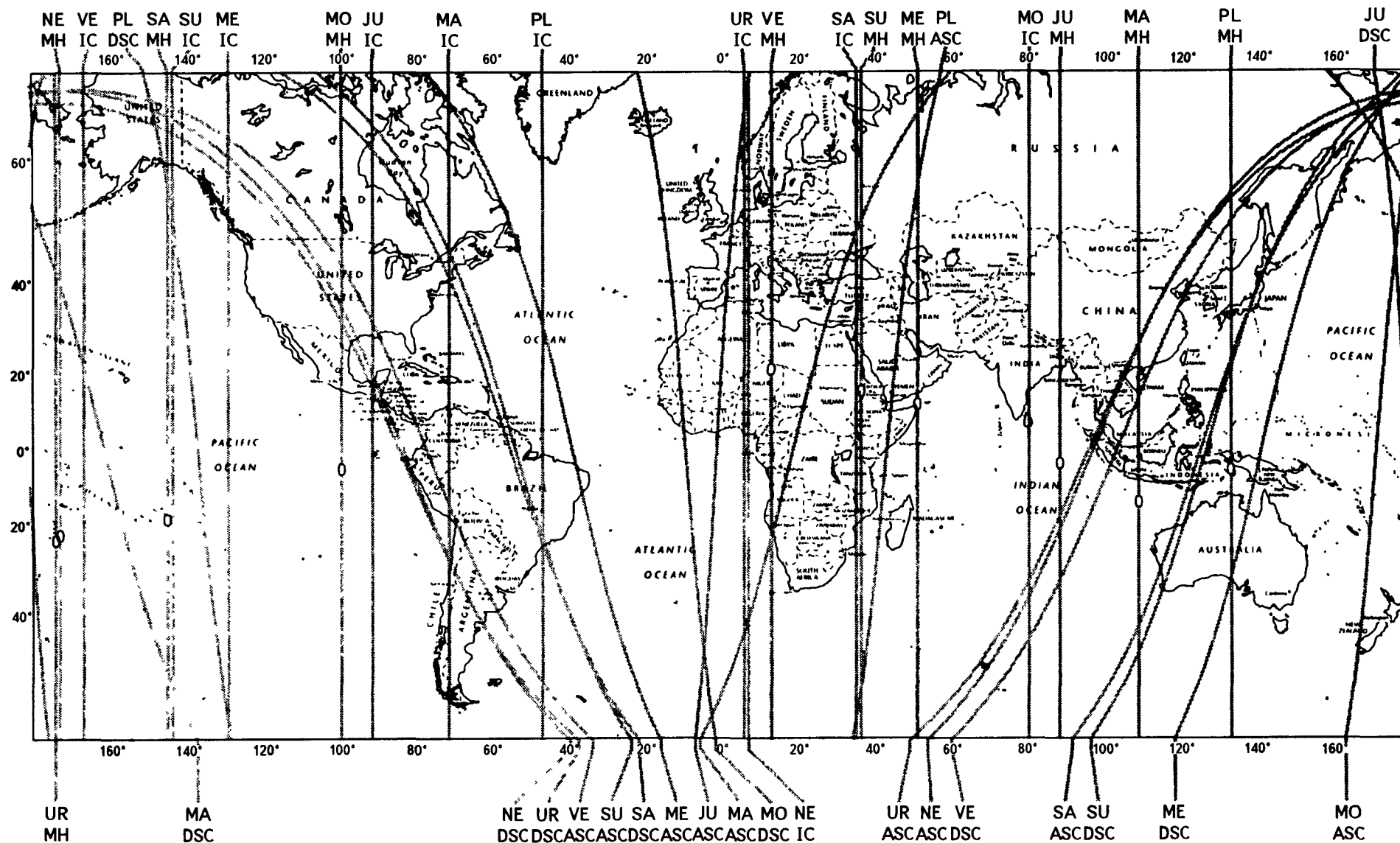
	A*C*G	(10°57')	смещенные C*C*G
Юпитер	05°44' Весов		Марс 05°22' Рака
Сатурн	05°49' Весов		Сатурн 06°03' Водолея
Марс	08°08' Рака		Уран 06°53' Козерога
Венера	08°11' Девы		Нептун 07°59' Козерога
Солнце	08°35' Льва		Меркурий 08°39' Льва
Луна	14°28' Рака		Венера 09°52' Девы
Нептун	21°50' Стрельца		Плутон 13°59' Скорпиона
Уран	23°48' Скорпиона		Луна 26°47' Скорпиона
Меркурий	25°20' Рака		Юпитер 29°37' Девы
Плутон	26°25' Весов		
4. смещ. C*C*G NE = A*C*G MA			
5. смещ. C*C*G ME = A*C*G SU			

Аспект C*C*G PL = A*C*G UR имеет орб свыше одного градуса, но он все же был важным аспектом в течение довольно долгого времени, когда они переживали кризис в браке. Когда разногласия стало невозможно разрешить, они решили, что будет лучше разойтись.

Аспект C*C*G VE EQU A*C*G NE — это сходящийся аспект, так что он показывает разочарование, испытываемое людьми после объявления о разводе.

Аспект C*C*G MO EQU A*C*G VE — это указатель дисгармонии в браке, его проявление больше похоже на квадратуру.

Аспект смещенный C*C*G ME = A*C*G SU показывает широкое освещение в средствах массовой информации до, во время и после развода. Аспект смещенный C*C*G NE = A*C*G MA подтверждает обман, имевший место в браке. Поскольку это сходящийся аспект, в дальнейшем была раскрыта информация, что их удачный брак был иллюзией.



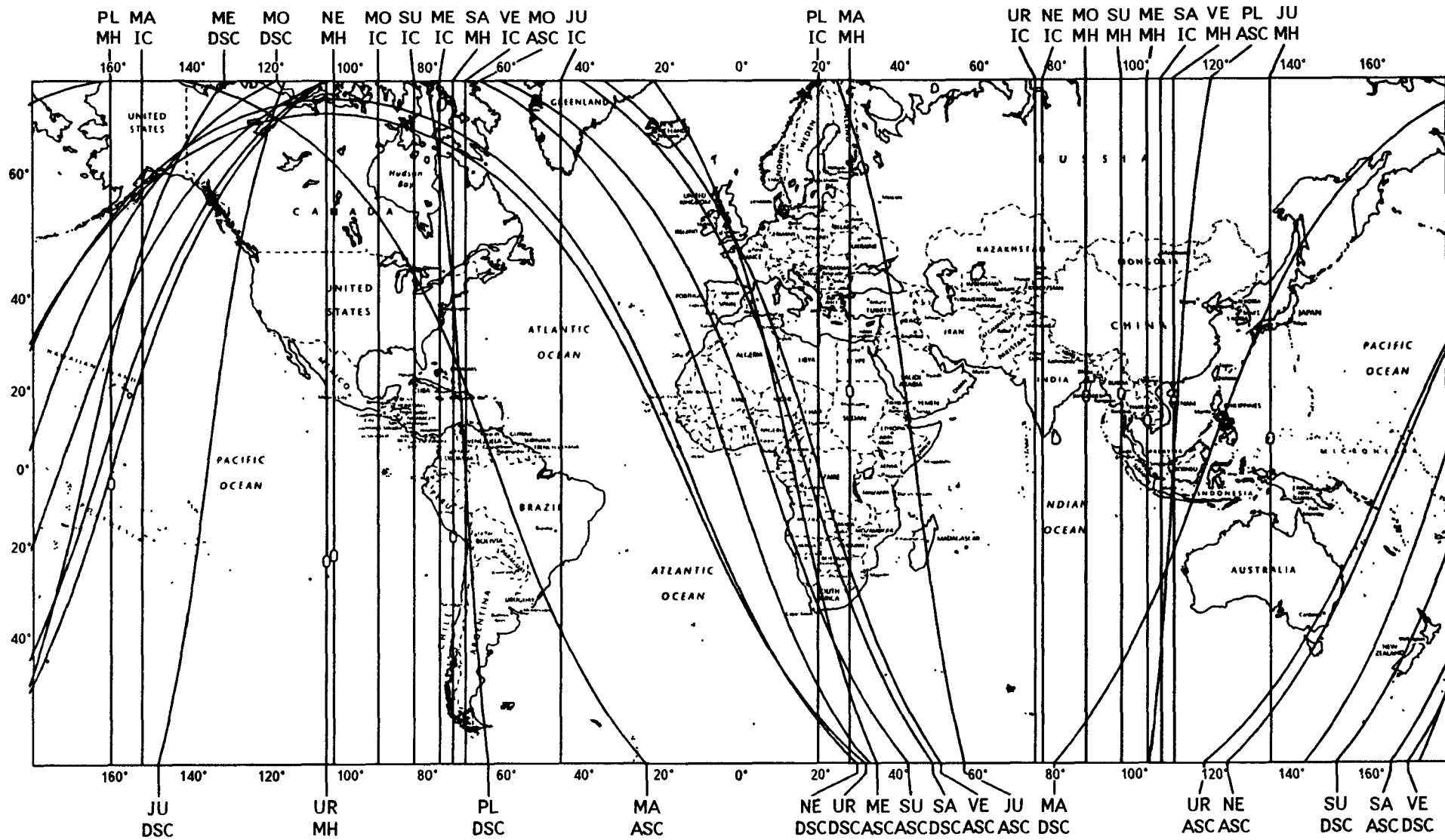
CYCLO*CARTO*GRAPHY

SU, MO, ME, VE, MA ARE PROGRESSED
JU, SA, UR, NE, PL ARE TRANSITING

Charles/Diana Wedding

PROG 8 8 82 19:04 GMT
TRANSIT 12 9 92 0:00 GMT
NATAL 7 29 82 10:17 GMT

04/17/96



Charles/Diana Wedding SR

04/16/96

July 29, 1992 5:37 AM GMT

Солнечное возвращение карты брака показывает следующие планетарные влияния в Лондоне:

Линии:	VE ASC	ME ASC	SA DSC	
Пересечения:	PL MH/MO DSC	MA IC/ME DSC	JU IC/UR DSC	ME ASC/VE ASC
	JU IC/NE DSC	PL MH/UR ASC	PL MH/NE ASC	MO IC/MA ASC

Планетарные линии VE ASC и ME ASC пересекаются друг с другом вблизи Лондона, так что они оказывают мощное влияние. Это указывает, что общение и сотрудничество между ними было важным. При линии SA DSC, также проходящей в пределах орба Лондона, внимание было сосредоточено на трудностях в их браке. Они уже вели самостоятельную жизнь без общения и гармонии.

Пересечение PL MH с MO DSC, UR ASC и NE ASC говорит о том, что в их браке могли происходить изменения. Для принца Чарльза и принцессы Дианы это было травматичным временем. Когда пресса начала говорить о скандалах, продолжавшихся годами, большинство людей было шокировано и разочаровано.

Пересечения Марс/Меркурий и Луна/Марс объясняют, что между принцем Чарлзом и принцессой Дианой было много разногласий и споров. Пересечение Юпитер/Уран может также указывать на конфликты в браке, которые ведут к внезапным изменениям.

	A*C*G	(10°57')	дирекционные	A*C*G
Юпитер	05°44' Весов		Нептун	02°47' Козерога
Сатурн	05°49' Весов		Уран	04°45' Стрельца
Марс	08°08' Рака		Меркурий	06°17' Льва
Венера	08°11' Девы		Плутон	07°22' Скорпиона
Солнце	08°35' Льва		Юпитер	16°41' Весов
Луна	14°28' Рака		Сатурн	16°46' Весов
Нептун	21°50' Стрельца		Марс	19°05' Льва
Уран	23°48' Скорпиона		Венера	19°08' Девы
Меркурий	25°20' Рака		Луна	25°25' Рака
Плутон	26°25' Весов			

1. дирекционная MO = A*C*G ME

2. дирекционная MO EQU A*C*G PL

Эти два аспекта дирекционной Луны активируют аспект карты брака A*C*G ME в квадратуре к A*C*G PL. Это показывает эмоциональную интенсивность попыток общения друг с другом, которая может приводить к эмоциональным силовым битвам между ними.

Теперь, когда временные влияния изучены, можно исследовать вопрос о том, как интерпретировать астрокартографическую карту брака.

Астрокартографическая карта брака принца Чарльза и принцессы Дианы показывает, как мир воспринимал их бракосочетание. Поскольку бракосочетание и супружеская жизнь происходили в Лондоне, астрокартографическая карта брака также показывает развитие событий между ними.

Комбинированное влияние MO MH и MA MH указывает на потенциальный конфликт, который развился в их браке. PL ASC, SA ASC и JU ASC тоже оказывают влияние, так что возможны дальнейшие проблемы, связанные со внешним имиджем брака. Временные влияния, которые были в силе, когда принц Чарльз и принцесса Диана развелись, указывали, что они будут испытывать некоторые проблемы.

Хотя астрокартографическая карта брака с временными влияниями дает интересную информацию, ее не следует использовать самостоятельно в синастриях. Необходимо рассматривать карту брака с другими астрокартографическими техниками.

Временные влияния одной только карты брака не содержат сильных указаний на развод, но при синтезе информации, полученной с помощью различных техник, создается ясная картина.

Использование Астрокартографии в синастриях — это новый способ рассмотрения того, как двое людей взаимодействуют друг с другом. Место, где развиваются отношения, очень важно, но этот факт обычно не учитывается астрологами. Традиционные методы использования композиций и карт отношений не решают проблему, как рассчитывать углы, так как при расчете углов используются разные методы.

При использовании Астрокартографии карта отношений дает дополнительную информацию, снимая проблему о том, как рассчитывать углы. Также важно применять технику временных влияний к астрокартографической карте отношений.

С тех пор как я начал использовать астрокартографическую карту отношений, мне больше не нужна композиция. Я получаю точные результаты с помощью астрокартографической карты отношений и настоятельно рекомендую использовать ее в синастриях.

Глава 9

Астрокартография и мунданная астрология

Одна из наиболее интересных сфер, в которой может быть использована Астрокартография, — это сфера мировых событий. Эта сфера, известная как мунданная астрология, объясняет, когда в мире произойдут какие-то события. Для изучения того, почему происходят события, или для предсказания событий используются различные карты. Карты государств и их лидеров используются с затмениями, лунациями, ингрессиями, планетарными циклами и т.д. При изучении прошлого события можно увидеть соответствующие планетарные влияния, объясняющие, почему оно произошло; труднее предсказать события, которые произойдут в будущем.

Транзиты к карте государства и его лидера дают общие руководящие указания о том, как будут развиваться дела в этой стране, но для предсказания события, которое произойдет в определенной стране, требуется больше информации. Когда изучаются затмения, лунации и ингрессии, это означает, что нужно рассчитывать много карт обычно для столицы данной страны. Потом они изучаются вместе с другими гороскопами, что приводит к огромному количеству работы. Многие астрологи отворачиваются от мунданной астрологии, потому что в ней задействовано слишком много карт. Именно такой была и моя реакция, пока я не посетил семинар Джима Льюиса и не начал рассматривать мунданную астрологию под иным углом зрения.

Если для затмения, лунации или ингрессии строится астрокартографическая карта, она дает визуальную информацию о том, где какие планеты будут угловыми, что избавляет от необходимости рассчитывать множество разных карт. Астрокартографическая карта, используемая таким образом, показывает, какие сферы земного шара испытывают важные планетарные влияния. На основе этой информации может быть рассчитано несколько выбранных карт. Событие может произойти в любом месте земного шара, поэтому что может быть лучше, чем использование Астрокартографии.

"Astro*Carto*Graphy Source Book of Mundane Maps"

Это ежегодное издание содержит астрокартографические карты ингрессий, лунаций и затмений, а также карты циклов склонения Марса, Юпитера и Сатурна. В конце книги приводятся карты различных событий, а в более старых изданиях — карты президента и вице-президента США.

Многие астрологи совершают роковую ошибку, изучая одну конкретную карту в книге и пытаясь сделать на ее основе предсказание. Использование книги таким образом неизбежно приведет в основном к ошибочным предсказаниям.

Иногда «Astro*Carto*Graphy Source Book of Mundane Maps» будет объяснять, почему произошло важное событие. В своей книге «The Astrology of the Macrocosm» Джим Льюис приводит пример, когда «Astro*Carto*Graphy Source Book of Mundane Maps» дала точную информацию.

Взрыв на газоочистительном заводе в Мехико (20 ноября 1984 г.) и смертоносная утечка газа на химическом заводе в Бхопале, Индия (3 декабря 1984 г.) показаны на трех картах.

1. Затмение в полнолуние — 8 ноября 1984 г.

Мехико	PL MH, MA ASC	Бхопал	PL IC
--------	---------------	--------	-------

2. Затмение в новолуние — 22 ноября 1984 г.

Мехико	MA MH, PL DSC	Бхопал	PL ASC, MA IC
--------	---------------	--------	---------------

3. Полнолуние — 8 декабря 1984 г.

Мехико	MA IC, SA ASC	Бхопал	MA MH
--------	---------------	--------	-------

Эти примеры показывают, что при использовании «*Astro*Carto*Graphy Source Book of Mundane Maps*» важно повторение тем. Более интересно то, как используется эта книга для предсказаний вместе с другими картами.

Карты государств и лидеров

Когда строится астрокартографическая карта государства или его лидера, она обеспечивает общемировой обзор планетарных влияний, испытываемых этим государством. Часто потенциальные планетарные энергии в карте государства будут приводиться в действие планетарными энергиями в карте ее лидера. Именно так было с картой Великобритании и Маргарет Тэтчер.

В карте Великобритании есть линия МА МН, проходящая через Фолклендские острова. А у Маргарет Тэтчер есть линия МА ASC на Фолклендских островах, активирующая МА МН линию Великобритании.

Еще один пример карты лидера, приводящей в движение карту нации, — это карта Гарри Трумэна и США. Планетарная линия PL ASC в карте Трумэна проходит вблизи Хиросимы, активируя линию PL МН, находящуюся там.

Использование техники временных влияний в астрокартографических картах государств и лидеров является поразительно точным, но основная проблема в таком применении Астрокартографии — незнание точного времени рождения. Астрокартография работает наилучшим образом для новых государств, когда известно точное время.

Наилучшим источником карт государств служит книга Николаса Кэмпiona «*The Book of World Horoscopes*». Она содержит некоторые гороскопы с точным временем, но из-за отсутствия такой информации многие карты рассчитаны на 12 часов дня. Таким образом, астрокартографическую карту можно построить для редких стран, но карта, рассчитанная на 12 часов дня, все же может быть использована в мунданной астрологии при изучении мировых событий и будущих тенденций.

Такая же проблема возникает при получении точной даты рождения для лидера государства. Если точное время рождения неизвестно, невозможно построить астрокартографическую карту лидера. Только после того как Билл Клинтон был избран президентом США, появилась возможность получить его точное время рождения. Даже сейчас есть сомнения в том, какое время рождения является правильным для него.

Когда точное время рождения лидера неизвестно, есть возможность использовать карту инаугурации. В США можно без проблем определить время инаугурации нового президента, но в других странах это не так легко. Несмотря на эти ограничения, есть случаи, когда можно построить астрокартографическую карту государства или лидера.

Карты затмений, лунаций и ингрессий

Использование затмений, лунаций и ингрессий детально объяснено в книге Байджента, Кэмпiona и Харви «*Mundane Astrology*».

Эти виды карт можно рассчитывать для любого места земного шара, они показывают потенциальные планетарные влияния в течение определенного периода времени. Проявятся ли эти потенциалы в виде событий, это зависит от того, какие связи они формируют с картой данного государства или лидера.

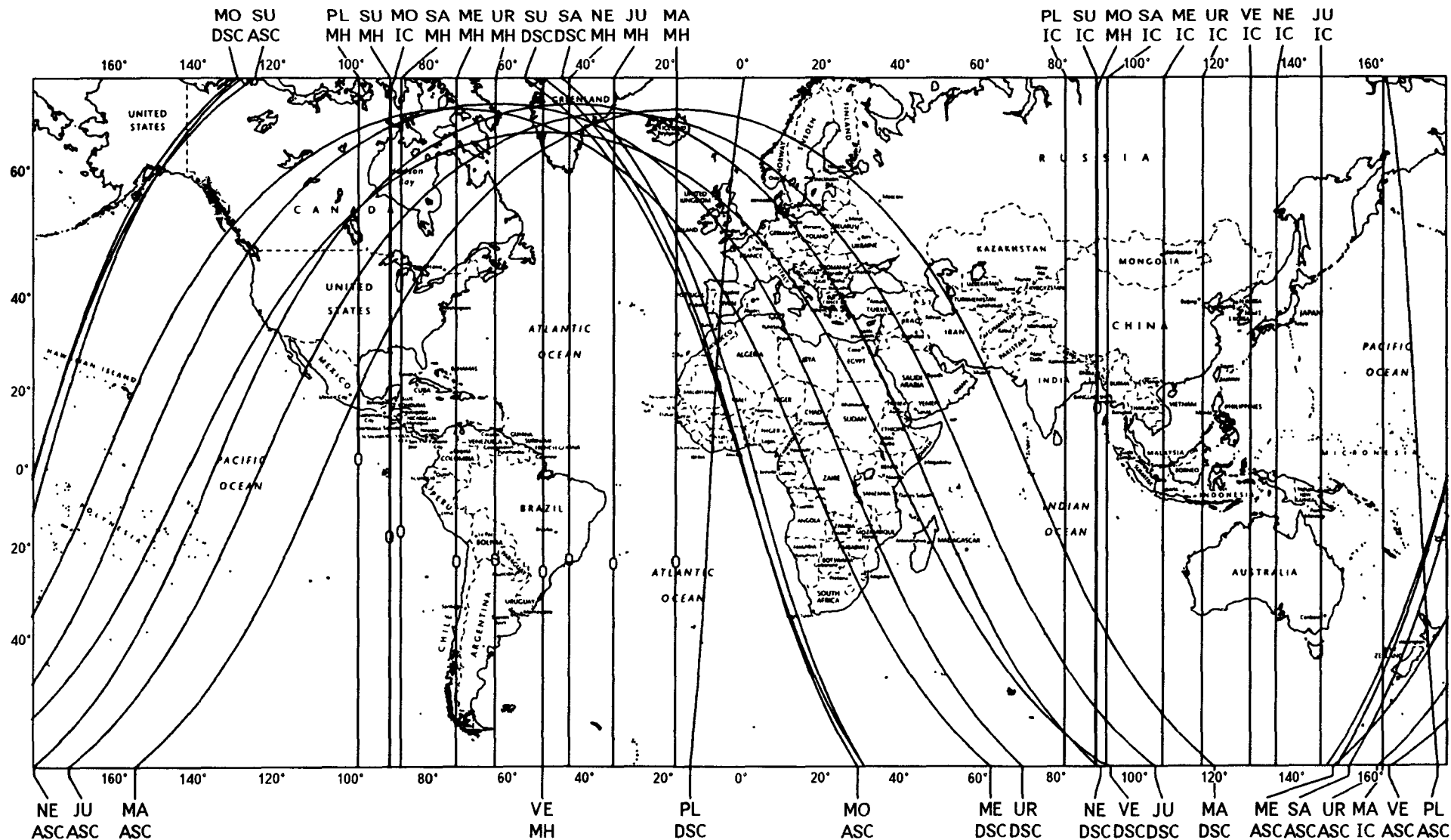
При изучении карт затмений, лунаций и ингрессий больше значимости придается угловым планетам. Если эти виды карт изображаются на астрокартографической карте, угловые планеты можно легко увидеть.

При изучении астрокартографической карты затмения, лунации или ингрессии необходимо учитывать другие карты. Это особенно верно в случае поиска возможных будущих событий. Мои исследования показали, что карты затмений, по-видимому, наиболее эффективны, карты лунаций тоже дают соответствующую информацию, чтобы объяснить, почему произошло определенное событие.

Карты ингрессий были разочаровывающими, так как они, по-видимому, не давали информацию на постоянной основе. Все становилось более трудным, поскольку для ингрессий можно использовать два вида зодиака.

В «*Astro*Carto*Graphy Source Book of Mundane Maps*» приводятся ингрессии для тропического и сидерического зодиака, так что можно использовать восемь различных карт ингрессий.

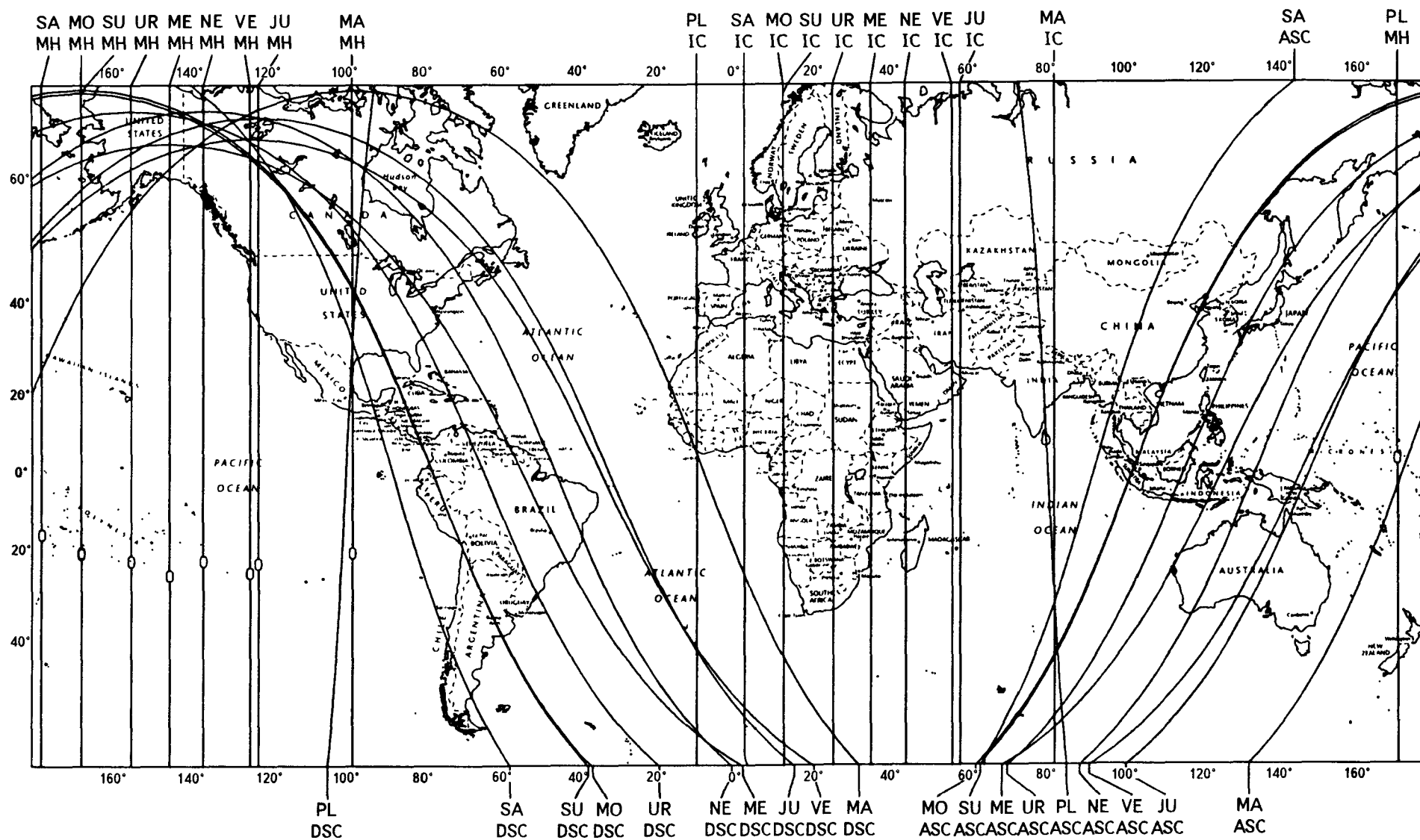
- | | |
|---------------------------|-----------------------------|
| 1. Зимнее солнцестояние | 5. Ингрессия Солнце-Козерог |
| 2. Весеннее равноденствие | 6. Ингрессия Солнце-Овен |
| 3. Летнее солнцестояние | 7. Ингрессия Солнце-Рак |
| 4. Осеннее равноденствие | 8. Ингрессия Солнце-Весы |



Eclipse Full Moon

09/18/98

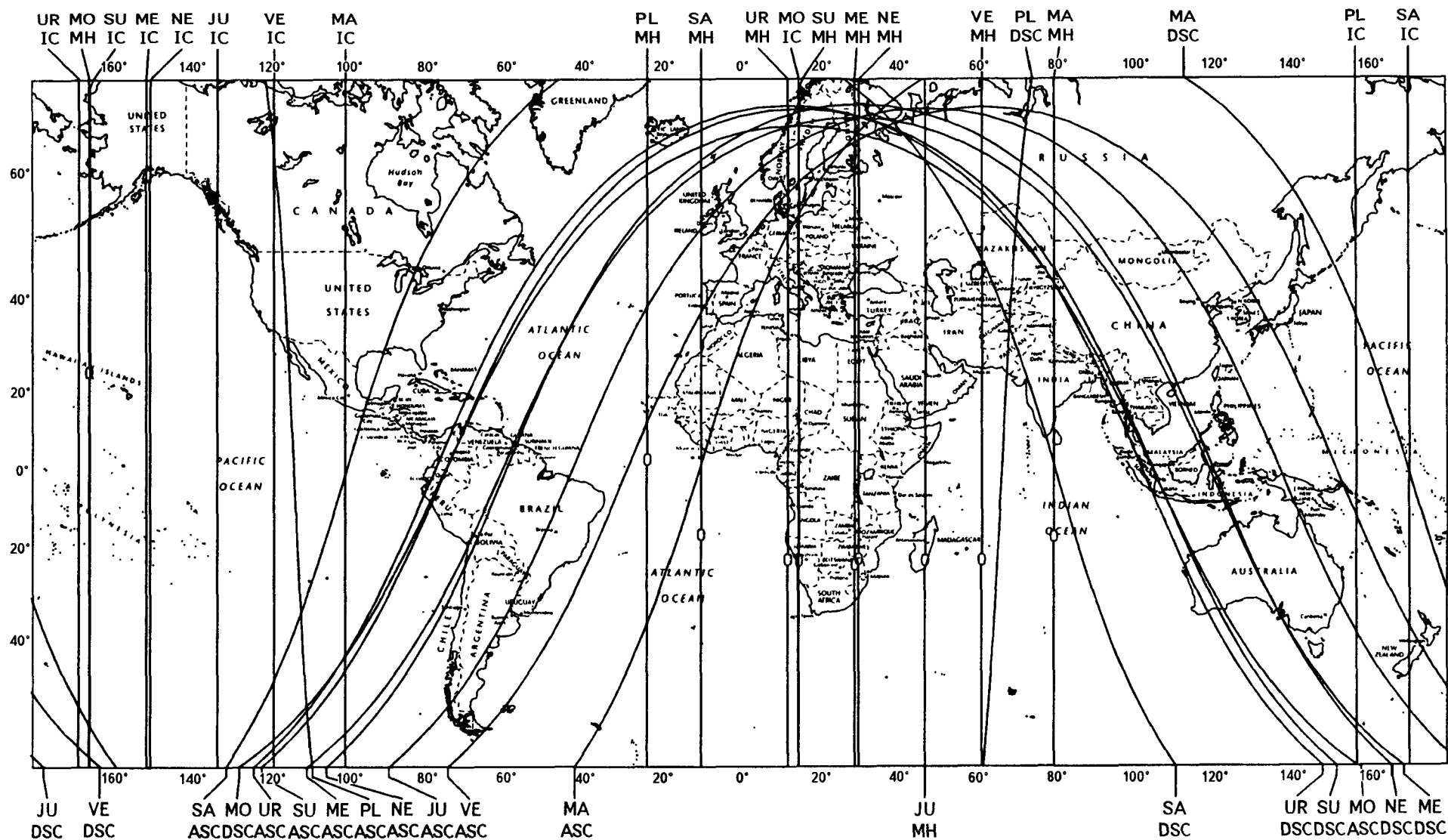
November 8, 1984 5:42 PM GMT



Eclipse New Moon

09/18/98

November 22, 1984 10 56 PM GMT



Full Moon

09/18/98

December 8, 1984 10:53 AM GMT

Проблема заключается в том, какую карту использовать при рассмотрении будущего 12-месячного периода. Если событие уже произошло, то будет легко изучить все восемь карт ингрессий и выяснить, какая из них дает наилучшую информацию.

Карты цикла склонения

Джоан Квигли предложила включить карты цикла склонения в «*Astro*Carto*Graphy Source Book of Mundane Maps*», потому что считает их наиболее последовательными и продуктивными. Этот вид карты рассчитывается, когда планета движется от южного склонения к северному. При использовании карты цикла склонения изучаются периоды, когда эта планета формирует транзитные аспекты. Например, должны быть детально изучены любые даты, когда Марс формирует транзитные аспекты с другими планетами в своей карте цикла склонения. Если транзитный Марс формирует соединение с Солнцем, нужно изучить, где находятся линии Солнца на карте цикла склонения Марса. Это покажет сферы, где может проявиться событие марсианского типа.

Мои исследования астрокартографических карт цикла склонения Марса, Юпитера и Сатурна оказались разочаровывающими. При изучении многих прошлых событий транзитный цикл соответствующей планеты не осуществлял ожидаемую активацию в то время, когда происходило событие.

Другие техники

Интересная техника — это использование астрокартографической карты цикла Марс/Плутон на точное время, когда Марс и Плутон формируют соединение или оппозицию друг с другом. Я узнал об этой технике из статьи Чарльза Харви, опубликованной в журнале *New Astrologer*. Он писал, что использовал астрокартографическую карту оппозиции Марс/Плутон на 5:14 pm 14 февраля 1989 года и в результате разослал предупреждения основным пожарным и спасательным службам Великобритании. Он предсказал, что период 12-14 февраля будет опасным временем с возможными сильными штормами, взрывами газа или нефти, пожарами, несчастными случаями и террористическими актами.

13 февраля 1989 года на Англию обрушился сильнейший ураган, причинивший многочисленные разрушения. В результате спасательные службы были перегружены работой. Эта карта показывала, что линии MA MH, PL IC и SU DSC оказывали сильное влияние для Великобритании. Через несколько часов после этого природного бедствия на Великобританию обрушилось бедствие, созданное руками человека.

14 февраля 1989 года аятолла Хомейни приговорил Салмана Рушди к смерти. Великобритания еще не оправилась от разрушительного урагана, когда испытала другой вид насильственной энергии. Линия UR IC проходила точно через Тегеран, а линии SA IC и NE IC находились неподалеку. Это показывает внезапную и революционную силу традиционной религии. Несколькими днями позже ИРА разрушила армейские казармы на территории Великобритании, это был первый террористический акт после длительного затишья. Линия SU DSC проходит точно через Маркет Дрейтон, где взорвалась бомба.

Чарльз Харви отмечал, что эффекты карты цикла Марс/Плутон начинают проявляться за несколько дней до точного аспекта. Влияние потом продолжается до начала следующего цикла. Транзиты к карте цикла показывают периоды, когда потенциальные влияния, вероятно, будут активированы.

Цикл Марс/Плутон связан с яростным высвобождением энергии, внезапными взрывами и серьезными несчастными случаями. Такие события всегда происходят где-то в мире, так что астрокартографическая карта цикла Марс/Плутон обладает огромным потенциалом.

Еще один пример использования Астрокартографии для карты цикла Марс/Плутон приводится в книге Майкла Хардинга и Чарльза Харви «*Working with Astrology*».

Соединение Марс/Плутон произошло в 12:24 pm 11 декабря 1987 года. Астрокартографическая карта, построенная на это время, показывает взрыв нефтяной вышки компании Piper Alpha в Северном море. Майкл Хардинг и Чарльз Харви объясняют, что линии UR MH и MO DSC проходят точно через место нефтяного промысла Piper Alpha. Карта соединения Марс/Плутон показывает, каким образом будет проявляться энергия UR MH. Уран формирует точный полуквадрат к соединению Марс/Плутон (орб две минуты). Это указывает на разрушительный и неожиданный взрыв. В день взрыва этой нефтяной вышки транзитный Марс активировал этот разрушительный потенциал. Транзитный Марс был в точной квадратуре к Урану, находящемуся в соединении с MH и в полуквадрате к соединению Марс/Плутон.

Отдельную главу своей книги «*The Astrology of the Macrocosm*» Льюис посвятил тому, как использовать Астрокартографию в мунданной астрологии. Он объясняет прибавление других данных к астрокартографическим картам, что представляет собой трудную для понимания концепцию. В «*Astro*Carto*Graphy Source Book of Mundane Maps*» также есть объяснение прибавления других данных к картам.

Эта техника включает «мунданные квадратуры» к МН, IC, ASC и DSC. Эти четыре дополнительные оси могут быть активированы транзитами и указывать, когда, вероятно, произойдет событие.

Эта техника наиболее эффективна, когда существует повторение тем, и мунданные квадратуры успешно объясняют, почему события происходят в конкретные дни.

Вот как можно найти четыре дополнительные оси для примера, описанного в «*Astro*Carto*Graphy Source Book of Mundane Maps*». Широта Сан-Франциско 37N47. В Рафаэлевских Таблицах домов для северной широты приводятся положения для Афин (37N58), что ближе всего к Сан-Франциско. Положения для Афин используются для нахождения четырех дополнительных осей для Сан-Франциско.

Шаг 1: Найдите мунданную квадратуру к МН.

Смотрите на куспид десятого дома для 6° Девы.

Когда 6° Девы находятся на Середине Неба, примерно 25° Скорпиона находятся на Асценденте.

Шаг 2: Найдите мунданную квадратуру к ASC.

Смотрите в колонку Асцендента для 6° Девы.

Когда 6° Девы находятся на Асценденте, примерно 3° Близнецов находятся на МН.

Шаг 3: Найдите мунданную квадратуру к IC.

Смотрите на куспид десятого дома для 6° Рыб (IC 6° Девы).

Когда 6° Девы находятся на IC, примерно 28° Близнецов находятся на Асценденте.

Шаг 4: Найдите мунданную квадратуру к DSC.

Смотрите в колонку Асцендента для 6° Рыб (DSC в 6° Девы).

Когда 6° Девы находятся на Десценденте, примерно 16° Стрельца находятся на МН.

Четыре дополнительные оси для Сатурна в Сан-Франциско таковы:

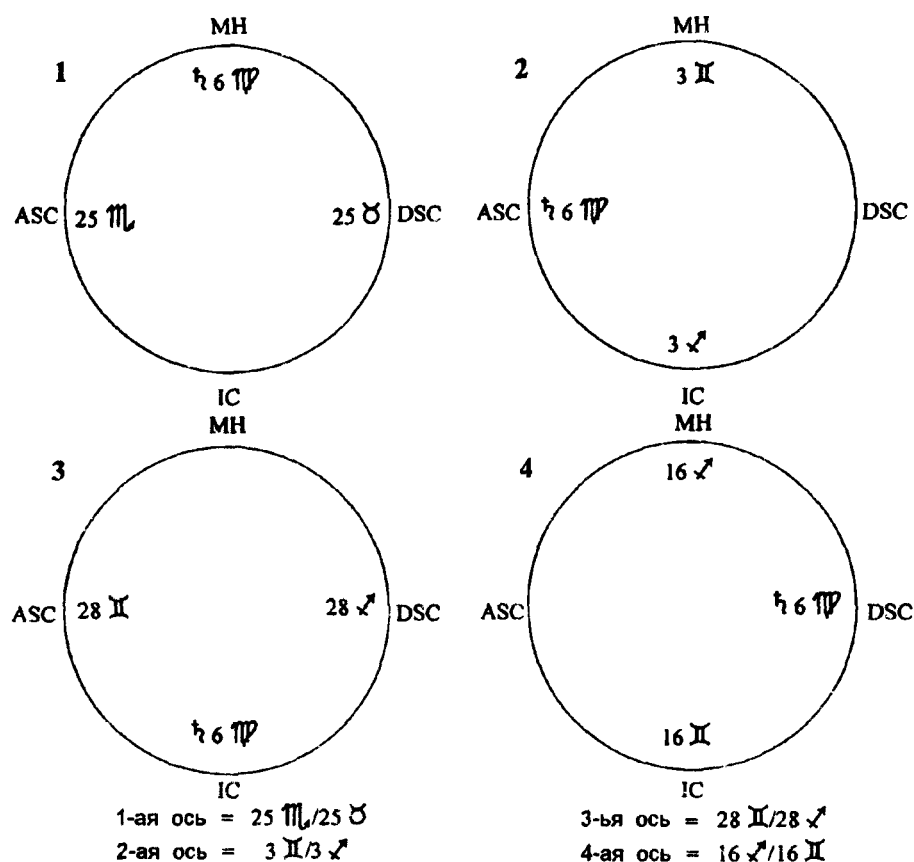
1-ая ось для Сатурна = 25° Скорпиона/Тельца

3-ая ось для Сатурна = 28° Близнецов/Стрельца

2-ая ось для Сатурна = 03° Близнецов/Стрельца

4-ая ось для Сатурна = 16° Стрельца/Близнецов

Чтобы точно рассчитать четыре дополнительные оси, используется прямое восхождение планет, но таблицы домов дают приемлемо точную информацию.



Лунное затмение

16 сентября 1978 г. Сан-Франциско, Калифорния 37N47 122W25

Мой опыт с этой техникой показал, что планетой, используемой для определения времени события, является транзитное Солнце. Когда Солнце находится в соединении с одной из этих дополнительных осей, вероятно, происходит событие.

Эта астрокартографическая техника используется только в мунданной астрологии. Если вы не уверены в том, как работают мунданные квадратуры в определении времени события, приведенный ниже пример прояснит использование этой техники.

Пример 1. Падение Берлинской стены

Падение Берлинской стены 9 ноября 1989 года было невероятным событием, многие люди думали, что они никогда не увидят его. Чарльз Харви приводит точное время основания Восточной Германии (источник: «*The Fate of the German Nation*» Р.Эбертин): 7 октября 1949 г. 1:45 pm, восточный Берлин. Труднее было найти точное время основания Берлинской стены, так как в различных источниках приводятся разные данные. В книге Нормана Гелба «*The Berlin Wall*» приводится время 1:11 am (время, когда Восточногерманское агентство новостей послало сообщение в Рейтер). Это было официальное сообщение, что власти Восточной Германии предпринимают действия, чтобы защитить свою безопасность. В другой книге («*Die Mauer*») тоже приводится такое же время: 13 августа 1961 г. 1:11 am, восточный Берлин.

Хотя Эрих Хонеккер уже не был лидером Восточной Германии 9 ноября 1989 года, его астрокартографическая карта дает важную информацию. После 18-летнего правления он покинул свой пост 18 октября 1989 года. Хонеккер несет ответственность за создание Берлинской стены, а поскольку точное время его рождения известно, можно построить астрокартографическую карту. Эрик Хонеккер: 25 августа 1912 г. 6:00 pm, Нейнкирхен. Эгон Кренц сменил его на посту лидера Восточной Германии, но известна только дата его рождения. Сомнительно, что его карта окажет значительный эффект, так как он ничего не мог сделать, чтобы остановить происходящие изменения.

Астрокартографическая карта Восточной Германии

Линия UR DSC, проходящая через Берлин, говорит о разделении города. Линия UR DSC проходит и через Бонн (столицу Западной Германии), подтверждая, что Восточная Германия была отдельным самостоятельным государством.

Ближние широтные пересечения (в пределах 1-градусного орба) в Берлине таковы:

Пересечения: SA DSC/PL DSC UR IC/SU DSC

Пересечение Сатурн/Плутон оказывало более значительное влияние после возведения Берлинской стены, так как существовала серьезная опасность для людей, пытающихся убежать в Западный Берлин. Пересечение Солнце/Уран акцентирует влияние линии UR DSC. До и после создания Берлинской стены у людей существовало сильное стремление к свободе в ограничивающих условиях Восточной Германии.

Линия JU ASC проходит через Москву, столицу бывшего СССР, с которым Восточную Германию связывали хорошие отношения. Линии MA IC и PL IC проходят через Пекин, Китай. Восточная Германия была одной из немногих стран, поддержавших жестокие действия китайского правительства на площади Тяньаньмынь. Когда жители Восточной Германии устроили демонстрации на улицах, правительство угрожало использовать метод «площади Тяньаньмынь», чтобы навести порядок.

Временные влияния Циклокартографии показывают события, подготавливающие падение Берлинской стены:

	A*C*G	40 лет		C*C*G
Уран	05°28' Рака		Луна	02°55' Весов
Меркурий	05°29' Весов		Уран	03°06' Козерога
Солнце	12°48' Весов		Сатурн	10°53' Козерога
Нептун	14°18' Весов		Нептун	11°06' Козерога
Сатурн	15°48' Девы		Юпитер	11°33' Рака
Луна	16°53' Овна		Венера	12°19' Козерога
Марс	21°29' Льва		Марс	13°28' Девы
Плутон	22°48' Льва		Плутон	17°07' Скорпиона
Венера	23°54' Скорпиона		Меркурий	18°28' Скорпиона
Юпитер	24°50' Козерога		Солнце	21°33' Скорпиона

1. C*C*G VE EQU A*C*G SU

2. C*C*G SU EQU A*C*G MA

3. C*C*G UR = Берлин + граница Западная/Восточная Германия
4. C*C*G SA ASC = (a) граница Восточная Германия/Чехословакия
5. C*C*G JU DCS = (b) Прага
6. C*C*G NE ASC = (c) граница Чехословакия/Западная Германия
7. C*C*G PL MH = (a) Варшава
8. C*C*G ME MH = (b) Будапешт
9. C*C*G VE ASC = граница Венгрия/Австрия

	A*C*G (38°45')	смещенные C*C*G
Уран	05°28' Рака	Сатурн 02°08' Стрельца
Меркурий	05°29' Весов	Нептун 02°21' Стрельца
Солнце	12°48' Весов	Юпитер 02°48' Близнецов
Нептун	14°18' Весов	Венера 03°34' Стрельца
Сатурн	15°48' Девы	Марс 04°43' Льва
Луна	16°53' Овна	Плутон 08°22' Весов
Марс	21°29' Льва	Меркурий 09°43' Весов
Плутон	22°48' Льва	Луна 24°10' Льва
Венера	23°54' Скорпиона	Уран 24°21' Скорпиона
Юпитер	24°50' Козерога	

10. смещ. C*C*G UR = A*C*G VE

	A*C*G (38°45')	дирекционные A*C*G
Уран	05°28' Рака	Марс 00°14' Весов
Меркурий	05°29' Весов	Плутон 01°33' Весов
Солнце	12°48' Весов	Венера 02°39' Козерога
Нептун	14°18' Весов	Юпитер 03°35' Рыб
Сатурн	15°48' Девы	Уран 14°13' Водолея
Луна	16°53' Овна	Меркурий 14°14' Скорпиона
Марс	21°29' Льва	Нептун 23°03' Скорпиона
Плутон	22°48' Льва	Сатурн 24°33' Стрельца
Венера	23°54' Скорпиона	Луна 25°38' Тельца
Юпитер	24°50' Козерога	

11. дирекционный A*C*G NE EQU A*C*G PL

12. дирекционный A*C*G NE = A*C*G VE

Циклокартографическая линия UR ASC проходит через границу Западная Германия/Восточная Германия недалеко от Берлина. Она активировала астрокартографическую UR DSC линию в Берлине, что привело к демонстрациям, требующим реформ и больше свободы. Это также показывает открытие границы с Западной Германией и радикальные перемены, на которые было вынуждено пойти правительство Восточной Германии.

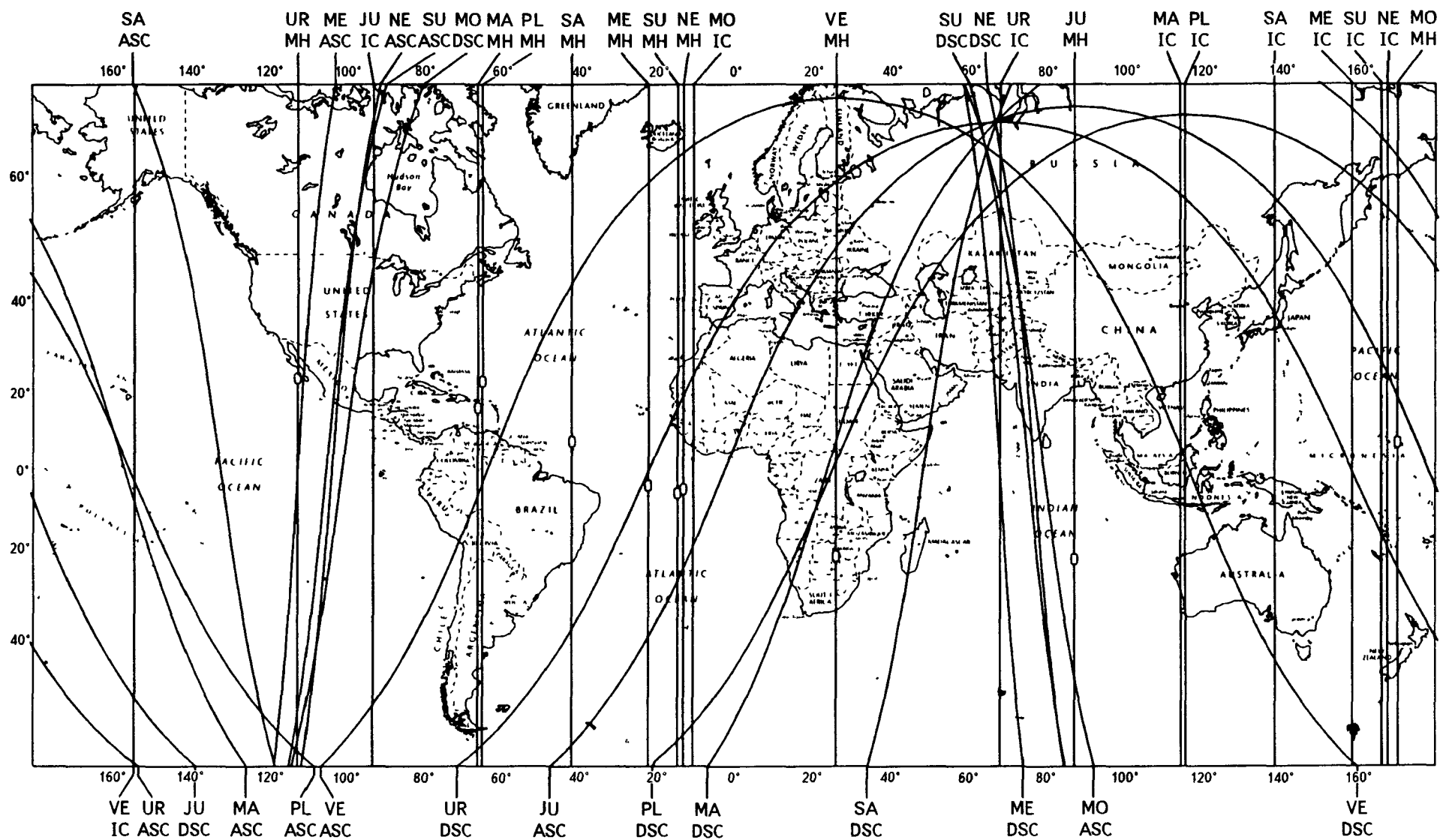
Циклокартографические линии SA ASC, NE ASC и JU DSC проходят через границу Восточная Германия/Чехословакия и через Прагу. Жители Восточной Германии обнаружили пути бегства в Западную Германию через Чехословакию и Прагу, сначала осаждая посольство Западной Германии в Праге, а затем путешествуя через Чехословакию в Западную Германию. Циклокартографические линии SA ASC и NE ASC показывают уничтожение барьеров и ограничений, которым воспользовались (C*C*G JU DSC) тысячи жителей Восточной Германии.

Циклокартографические линии PL MH и ME MH проходят через Будапешт и Варшаву; Венгрия и Польша также предложили пути бегства восточных немцев. В Венгрии отдыхающим жителям Восточной Германии раздавали листовки, объясняющие, как они могут попасть в Западную Германию через Австрию. Открытие границы между Венгрией и Австрией заставило восточных немцев осознать, что они могут бежать в Западную Германию.

Циклокартографическая линия VE ASC проходит через границу Венгрия/Австрия, где тысячи восточных немцев пережили счастливое завершение многолетней жизни с ограничениями.

Аспект C*C*G SU EQU A*C*G MA соответствует борьбе, которую вело правительство, пытаясь остановить радикальные изменения. В самом правительстве также происходили жаркие споры и диспуты.

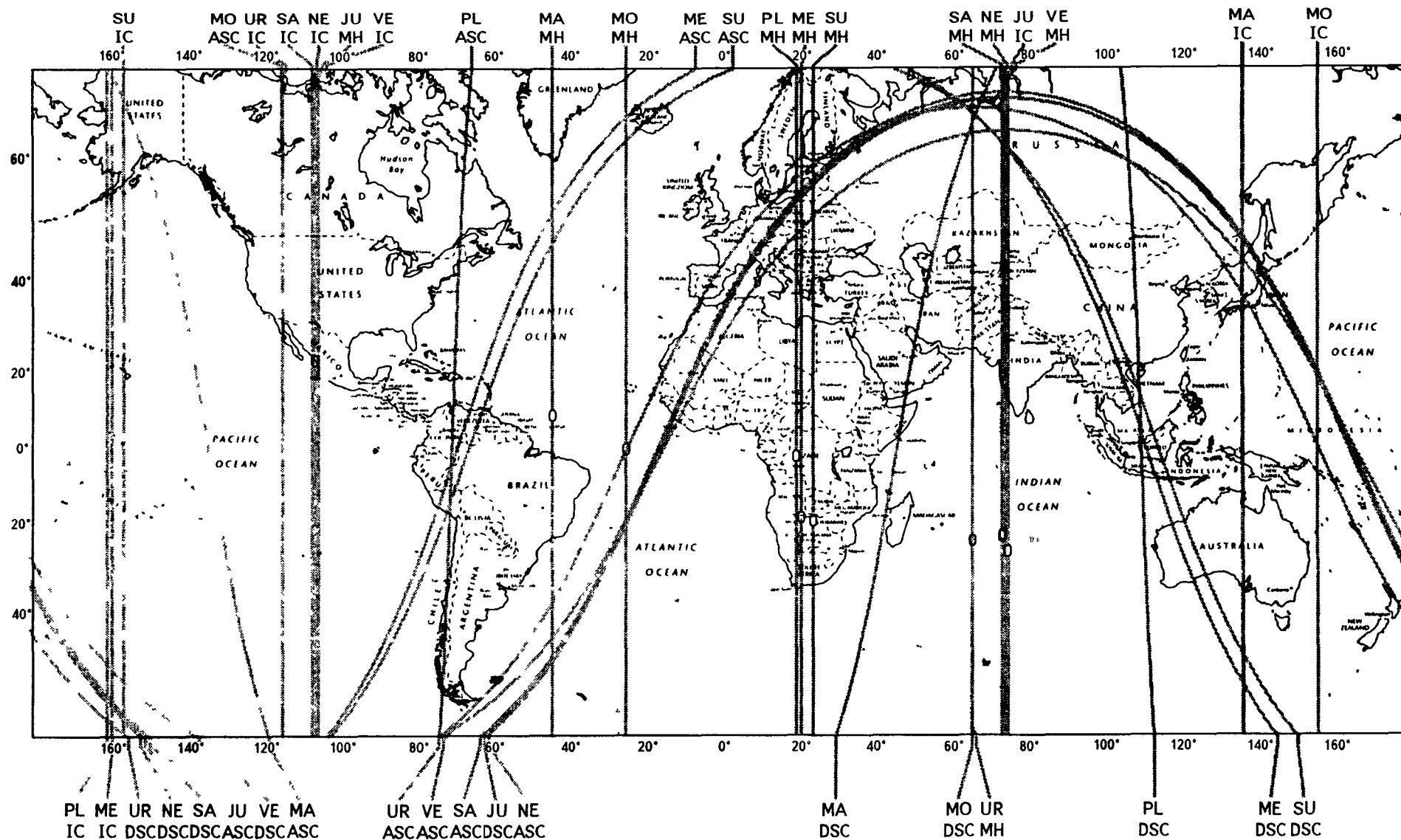
В карте солнечного возвращения на год падения Берлинской стены есть линия PL DSC в пределах орба Восточной Германии. Эта PL DSC линия проходила через Восточную Европу, оказывая сильный эффект на другие социалистические страны.



East Germany

October 7, 1949 1 45 PM CET

04/16/96



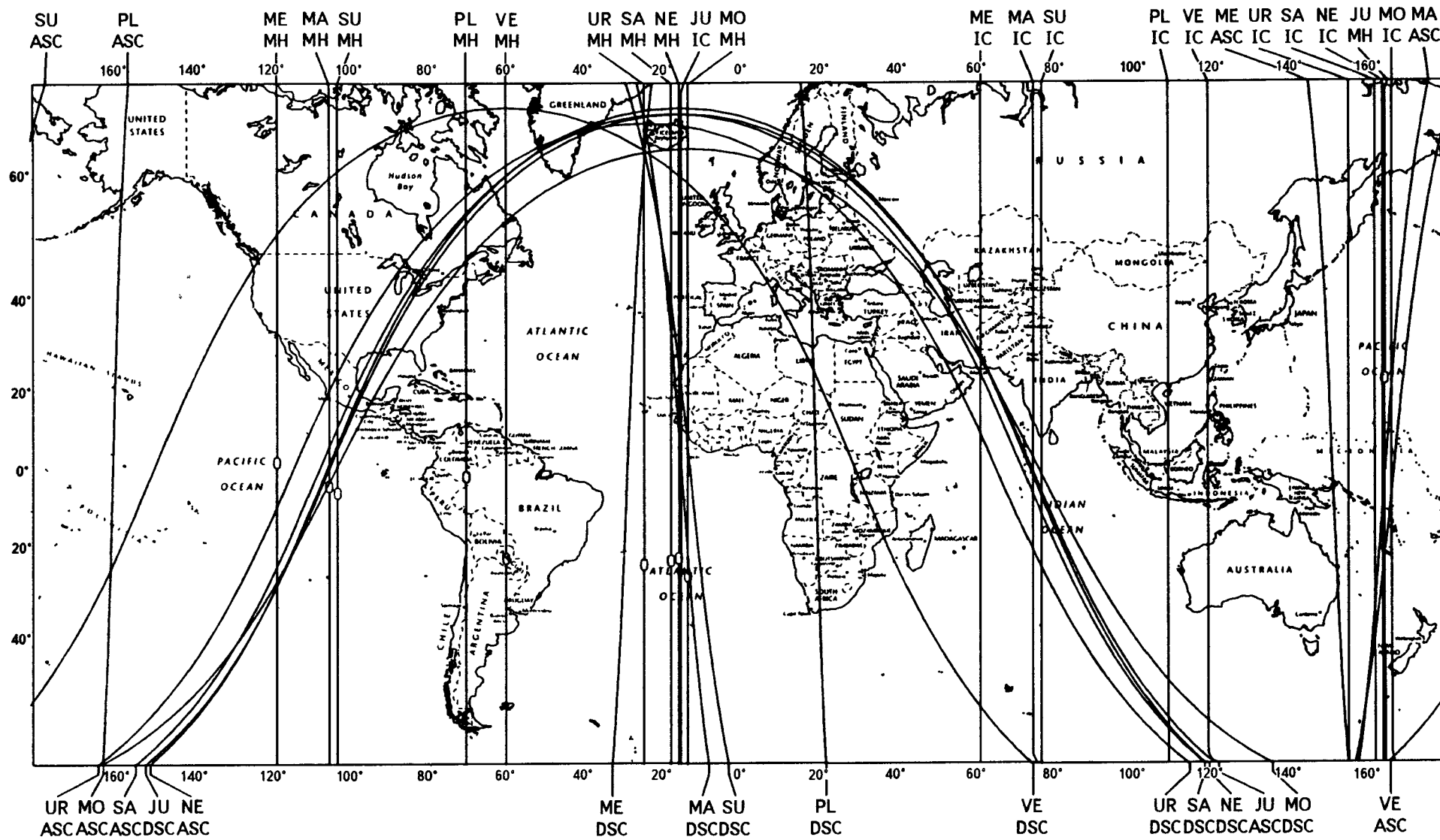
CYCLO*CARTO*GRAPHY

04/17/96

SU, MO, ME, VE, MA ARE PROGRESSED
JU, SA, UR, NE, PL ARE TRANSITING

East Germany

PROG	11	16	49	14:57	GMT
TRANSIT	11	9	89	0:00	GMT
NATAL	10	7	49	12:45	GMT



East Germany SR

October 7, 1989 6 36 PM GMT

05/21/97

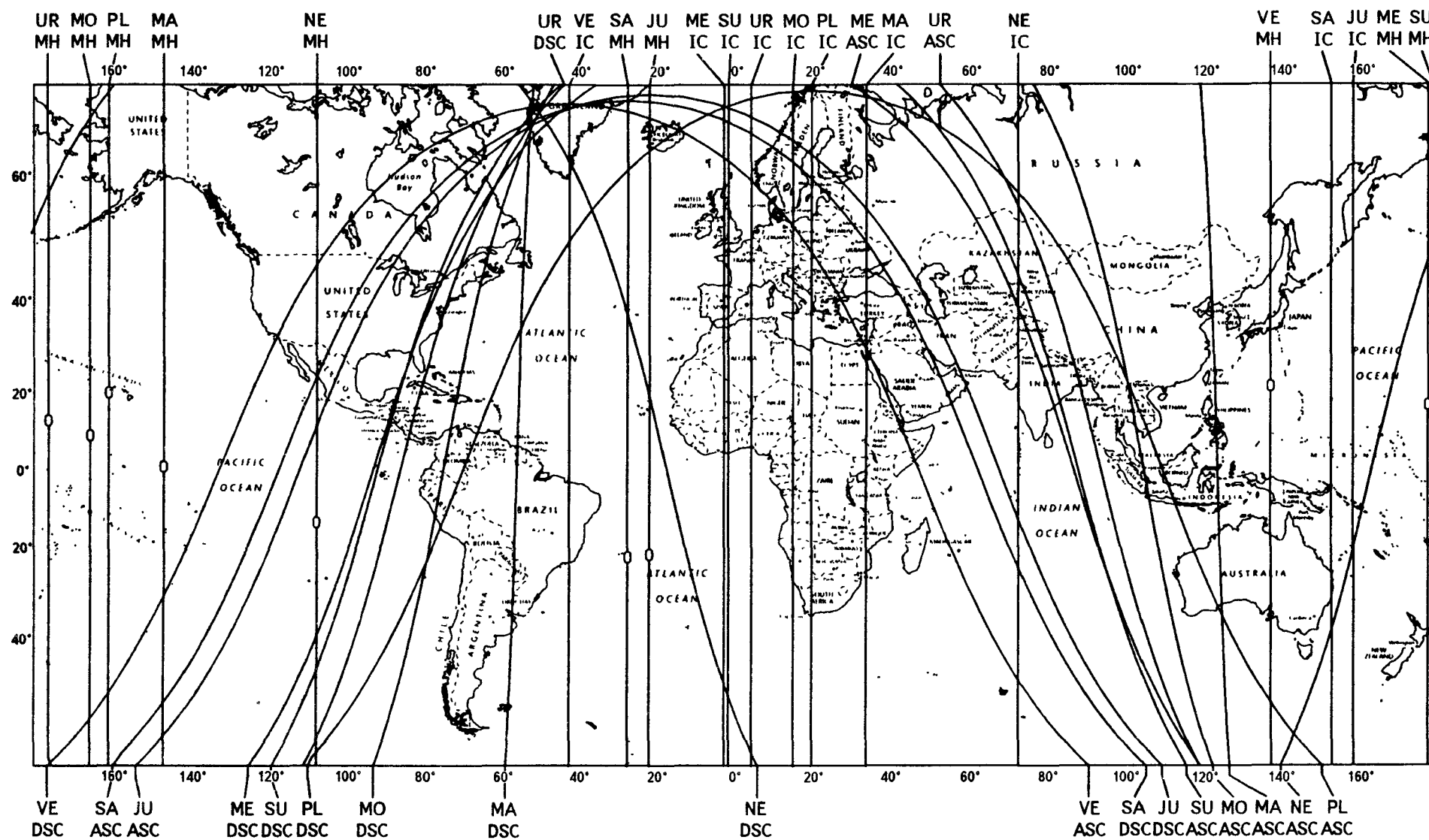
На празднование сороковой годовщины Восточной Германии прибыл М.Горбачев, убедивший правительство Восточной Германии начать проведение реформ. В карте солнечного возвращения через Москву проходят планетарные линии JU ASC, NE ASC, SA DSC, MO DSC и UR DSC. Эти планеты были в квадратуре к соединению Солнца с Марсом, образуя мощный тау-квадрат. Эти планетарные влияния наиболее уместны для того, что сказал Горбачев Хонеккеру во время празднования сороковой годовщины.

Астрокартографическая карта Берлинской стены

На первый взгляд кажется неуместным, что линии MO IC и VE ASC проходят рядом с Берлином, но Берлинская стена со стороны Западного Берлина была произведением искусства — у художников была возможность использовать ее для своих творений. В книге «*The Berlin Wall Book*» есть более 100 цветных фотографий стены. Линия PL IC тоже проходит в пределах орба Берлина, где люди рисковали своими жизнями, чтобы попасть на другую сторону. Берлинская стена вызвала переворот во многих семьях.

Циклокартографические временные влияния для карты Берлинской стены тоже были очень впечатляющими для 9 ноября 1989 года.

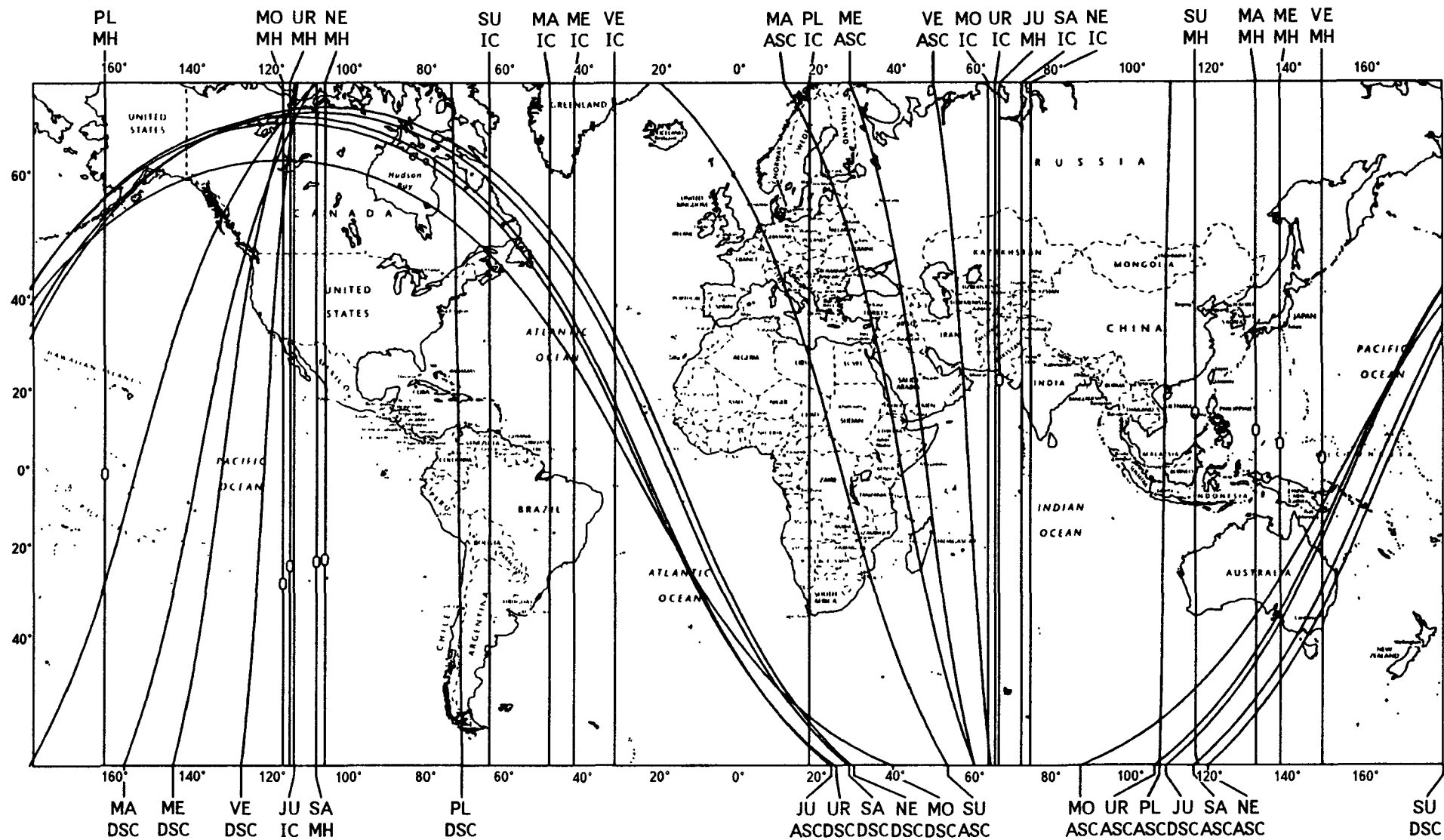
	A*C*G	28 лет		C*C*G
Юпитер	02°16' Водолея		Уран	03°06' Козерога
Нептун	06°53' Скорпиона		Меркурий	07°15' Весов
Луна	09°02' Девы		Сатурн	10°53' Козерога
Венера	11°31' Рака		Нептун	11°06' Козерога
Плутон	13°53' Девы		Юпитер	11°33' Рака
Меркурий	21°17' Льва		Марс	14°32' Весов
Солнце	22°25' Льва		Венера	16°24' Льва
Сатурн	26°47' Козерога		Плутон	17°07' Скорпиона
Марс	27°56' Девы		Солнце	18°19' Девы
Уран	28°16' Льва		Луна	20°25' Девы
1. C*C*G SA = A*C*G VE				
2. C*C*G NE = A*C*G VE				
3. C*C*G JU = A*C*G VE				
4. C*C*G NE DCS = Берлин				
5. C*C*G SA DCS = Берлин				
6. C*C*G JU ACS = Берлин				
	A*C*G	(25°54')		смещенные C*C*G
Юпитер	02°16' Водолея		Уран	07°12' Стрельца
Нептун	06°53' Скорпиона		Меркурий	11°21' Девы
Луна	09°02' Девы		Сатурн	14°59' Стрельца
Венера	11°31' Рака		Нептун	15°12' Стрельца
Плутон	13°53' Девы		Юпитер	15°39' Близнецов
Меркурий	21°17' Льва		Марс	18°38' Девы
Солнце	22°25' Льва		Венера	20°30' Рака
Сатурн	26°47' Козерога		Плутон	21°13' Весов
Марс	27°56' Девы		Луна	24°31' Льва
Уран	28°16' Льва			
	A*C*G	(25°54')		дирекционные A*C*G
Юпитер	02°16' Водолея		Нептун	02°47' Стрельца
Нептун	06°53' Скорпиона		Луна	04°56' Весов
Луна	09°02' Девы		Венера	07°25' Льва
Венера	11°31' Рака		Плутон	09°47' Весов
Плутон	13°53' Девы		Меркурий	17°11' Девы
Меркурий	21°17' Льва		Сатурн	22°41' Водолея
Солнце	22°25' Льва		Марс	23°50' Весов
Сатурн	26°47' Козерога		Уран	24°10' Девы
Марс	27°56' Девы		Юпитер	28°10' Водолея
Уран	28°16' Льва			
7. дирекционный A*C*G SA = A*C*G SU				
8. дирекционный A*C*G JU = A*C*G UR				



Berlin Wall

August 13, 1961 1 11 AM CET

04/16/96



Berlin Wall SR

04/16/96

August 13, 1989 4:17 AM GMT

Циклокартографические линии NE DSC, SA DSC и JU ASC проходили точно через Берлин, что указывает на падение Берлинской стены. Неделей позже порядка двух миллионов восточных немцев посетило Западный Берлин за один день (дирекционный JU EQU A*C*G UR).

Циклокартографические линии NE DSC, SA DSC и JU ASC накладывались на астрокартографическую линию VE ASC. На границе между Восточным и Западным Берлином образовались большие очереди, поэтому отдельные участки стены были разобраны, чтобы создать дополнительные проходы. Эти планетарные влияния показывают, что крупнейшая художественная галерея была разобрана.

Соединение дирекционного Сатурна с астрокартографическим Солнцем указывает на трудные переговоры, предстоящие двум германским государствам.

В карте солнечного возвращения линии SU ASC и PL IC находятся в пределах орба Берлина. Эти линии соответствуют концу Берлинской стены и новому началу для города. Линия PL IC, проходящая через Восточную Европу, повторяет информацию, полученную из карты солнечного возвращения Восточной Германии.

Астрокартографическая карта Эриха Хонеккера

Астрокартографическая карта лидера представляет саму страну. Она может использоваться как вспомогательная карта страны, пока данный лидер находится у власти. Это означает, что карта Эриха Хонеккера может быть использована как дополнительная карта Восточной Германии. Его циклокартографические планеты рассчитаны на 11 сентября 1989 года, когда была открыта граница между Венгрией и Австрией.

Его линия SA IC проходит точно через Берлин, ясно указывая, что он несет ответственность за создание стены. В течение восемнадцати лет его правления эта стена препятствовала восточным немцам проникать на запад. Линия UR ASC тоже проходит точно через Берлин, проявляясь как сильное стремление к свободе жителей Восточной Германии.

Линии JU MH и NE DSC находятся в пределах орба Берлина и, следовательно, тоже оказывают эффект. Линия NE DSC проходит через Западную Германию, о поездках в которую мечтали восточные немцы. Линия JU MH проходит рядом с границей Венгрии и Австрии, которая оказалась простейшим путем для проникновения восточных немцев в Западную Германию.

	A*C*G	77 лет		C*C*G
Сатурн	02°05' Близнецов		Уран	01°27' Козерога
Уран	02°37' Водолея		Луна	05°53' Стрельца
Солнце	04°05' Девы		Меркурий	06°17' Стрельца
Юпитер	04°35' Стрельца		Сатурн	07°55' Козерога
Луна	12°35' Водолея		Юпитер	07°58' Рака
Венера	17°41' Девы		Нептун	10°25' Козерога
Марс	25°36' Девы		Марс	13°48' Скорпиона
Нептун	26°46' Рака		Плутон	15°12' Скорпиона
Меркурий	27°09' Льва		Солнце	15°32' Скорпиона
Плутон	29°50' Близнецов		Венера	19°59' Стрельца

1. C*C*G MO MH = граница Венгрия/Австрия
2. C*C*G ME MH = граница Венгрия/Австрия
3. прог. Берлин = C*C*G VE DSC
4. прог. Берлин = C*C*G PL DCS

	A*C*G	(71°27')	смещенные C*C*G
Сатурн	02°05'	Близнецов	Марс 02°21' Девы
Уран	02°37'	Водолея	Плутон 03°45' Девы
Солнце	04°05'	Девы	Венера 08°32' Весов
Юпитер	04°35'	Стрельца	Уран 20°00' Весов
Луна	12°35'	Водолея	Луна 24°26' Девы
Венера	17°41'	Девы	Меркурий 24°50' Девы
Марс	25°36'	Девы	Сатурн 26°28' Весов
Нептун	26°46'	Рака	Юпитер 26°31' Овна
Меркурий	27°09'	Льва	Нептун 28°58' Весов
Плутон	29°50'	Близнецов	

5. смещ. $C^*C^*G PL = A^*C^*G SU$
6. смещ. $C^*C^*G MO = A^*C^*G MA$ (октябрь)
7. смещ. $C^*C^*G ME = A^*C^*G MA$

	A^*C^*G	(71°27')	дирекционные A^*C^*G
Сатурн	02°05' Близнецов		Марс 07°03' Стрельца
Уран	02°37' Водолея		Нептун 08°13' Весов
Солнце	04°05' Девы		Меркурий 08°36' Скорпиона
Юпитер	04°35' Стрельца		Плутон 11°17' Девы
Луна	12°35' Водолея		Сатурн 13°42' Льва
Венера	17°41' Девы		Уран 14°04' Овна
Марс	25°36' Девы		Юпитер 16°02' Водолея
Нептун	26°46' Рака		Луна 24°02' Овна
Меркурий	27°09' Льва		Венера 29°08' Скорпиона
Плутон	29°50' Близнецов		

Циклокартографические линии MO MH и ME MH проходили через границу Венгрия/Австрия, когда тысячи восточных немцев бежали на запад. Эти временные влияния активировали астрокартографическую линию JU MH на границе. Жители Восточной Германии не могли поверить тому, насколько легко ее пересечь и начать новую жизнь на западе.

Аспекты прог. Берлин = $C^*C^*G VE DSC$ и $C^*C^*G PL DCS$ пришлось на то время, когда Восточная Германия столкнулась с экономическим крахом. Массовый отъезд восточных немцев еще больше ухудшал экономическую ситуацию.

Аспект смещ. $C^*C^*G PL = A^*C^*G SU$ показывает, что Восточная Германия должна испытать некую трансформацию. После того как Хонеккер ушел со своего поста 18 октября 1989 года, происходящие изменения стали необратимыми.

Аспект смещ. $C^*C^*G MO = A^*C^*G MA$ был точным в начале октября 1989 года, когда правительство Восточной Германии предупредило о применении мер «площади Тяньаньмынь». Этот аспект соответствует уличным демонстрациям, призывающим к изменениям. В ограничивающих условиях Восточной Германии людям не разрешалось высказывать свое мнение, но визит Горбачева дал им надежду.

В астрокартографической карте солнечного возвращения Хонеккера нет планетарных влияний в пределах орба Восточной Германии, однако временные влияния Циклокартографии дали ясную картину того, что происходило в Восточной Германии.

Астрокартографические карты Восточной Германии, Берлинской стены и Эриха Хонеккера дали точную информацию о конце коммунизма в Восточной Германии. При использовании «*The Astro*Carto*Graphy Source Book of Mundane Maps*» можно получить дополнительную информацию о падении Берлинской стены.

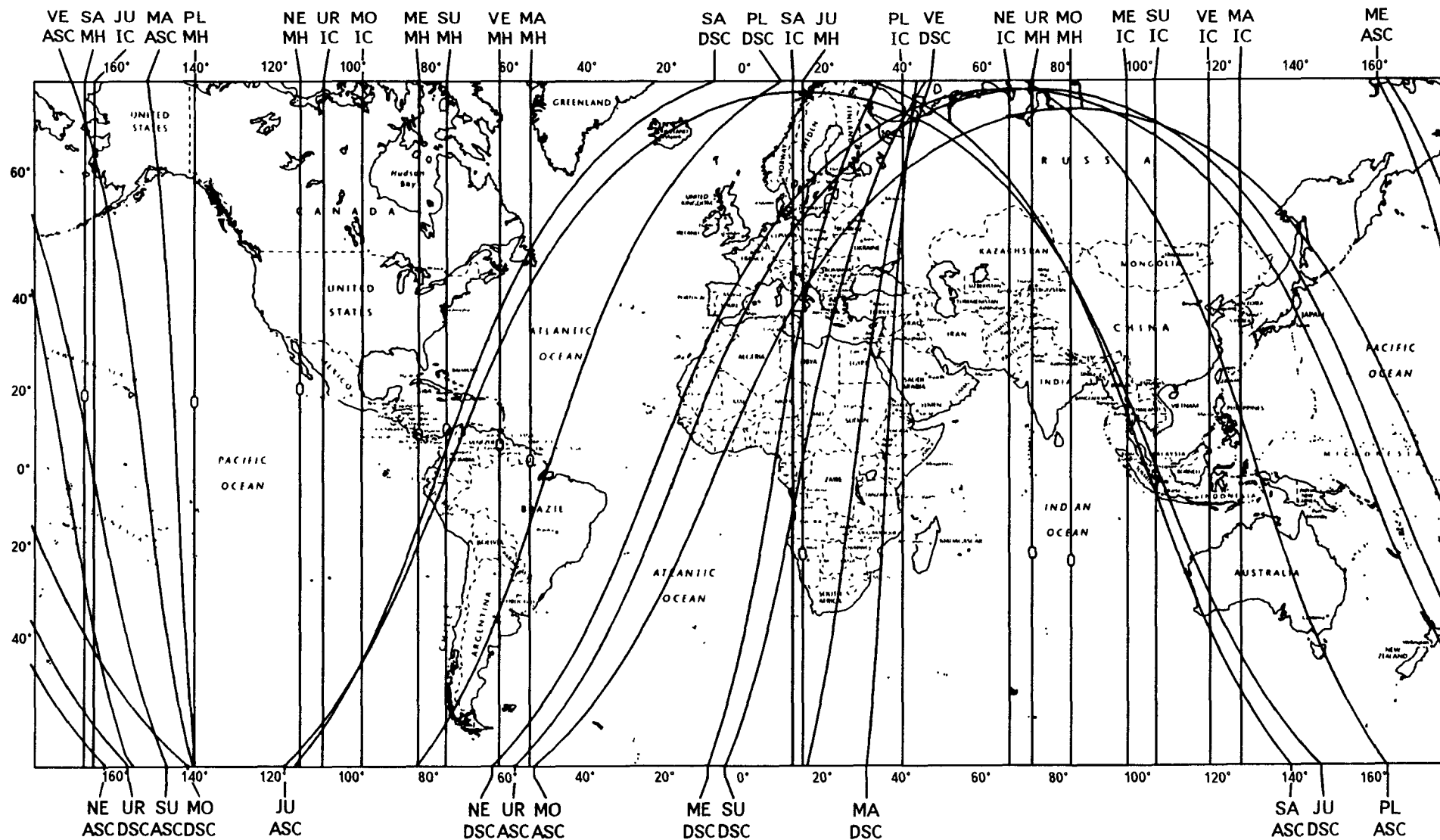
В карте зимнего солнцестояния 21 декабря 1988 года есть линии $SA DSC$, $NE DSC$ и $ME DSC$ в Берлине. Циклокартографический Сатурн и циклокартографический Нептун были значимы в картах Восточной Германии и Берлинской стены, так что в карте зимнего солнцестояния мы видим повторение этих тем.

Цикл Сатурн/Нептун связан с развитием социализма/коммунизма («*Mundane Astrology*»). При изучении предыдущих связей между Сатурном и Нептуном связь с коммунизмом становится ясной.

1846 г.	Формирование марксизма
1882 г.	Формирование социалистических партий в Европе
1882 г.	Смерть К.Маркса
1917 г.	Революция в России
1953 г.	Смерть И.Сталина
1953 г.	Восстание в Восточной Германии

Во время предыдущего соединения Сатурн/Нептун в 1953 г. в Восточной Германии происходили волнения рабочих. В 1989 году соединение Сатурн/Нептун формировалось три раза, что совпало с революционными переменами в Восточной Европе. Соединение Сатурн/Нептун, представленное на карте зимнего солнцестояния, было важно для Восточной Германии, требовалось только затмение или лунация с Сатурном и Нептуном в Берлине, чтобы привести его в действие.

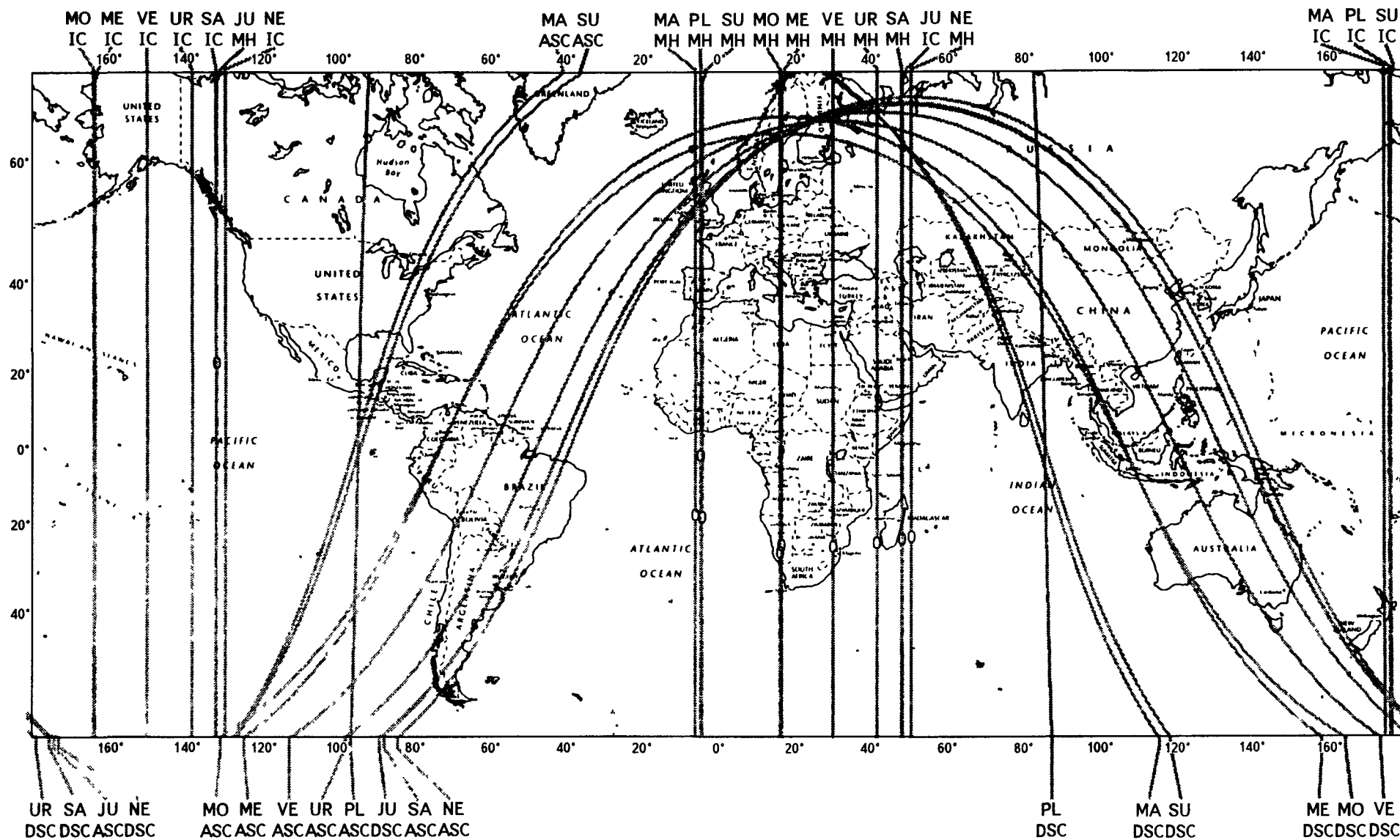
Хотя затмение в новолуние 31 августа 1989 года не показывает повторение тем, оно активизирует карту Берлинской стены. Соединение Солнца и Луны в 7°48' Девы находится в соединении с IC в карте Берлинской стены.



Erich Honecker

August 25, 1912 6:00 PM CET

04/16/96



CYCLO*CATO*GRAPHY

04/17/96

SU, MO, ME, VE, MA ARE PROGRESSED
JU, SA, UR, NE, PL ARE TRANSITING

Erich Honecker

PROG	11	10	12	18:09	GMT
TRANSIT	9	11	89	0:00	GMT
NATAL	8	25	12	17:00	GMT

При изучении карты затмения важно также рассматривать положение Солнца и Луны. В книге «*Book of World Horoscopes*» есть комплексный планетарный индекс в зодиакальном порядке, так что легко увидеть, карты каких государств активируются. При рассмотрении карт лунаций выделяется одна, которая имеет значение для Берлина: новолуние 29 октября 1989 года. В этой карте есть семь планетарных линий в Берлине.

Линии: SA MH JU IC NE MH SU DSC MO DSC ME DSC MA DSC

Сатурн и Нептун опять сильны в Берлине, активируя карту зимнего солнцестояния. При различных картах, показывающих повторение тем, я решил использовать эту карту новолуния, чтобы рассчитать мунданные квадратуры к Сатурну и Нептуну.

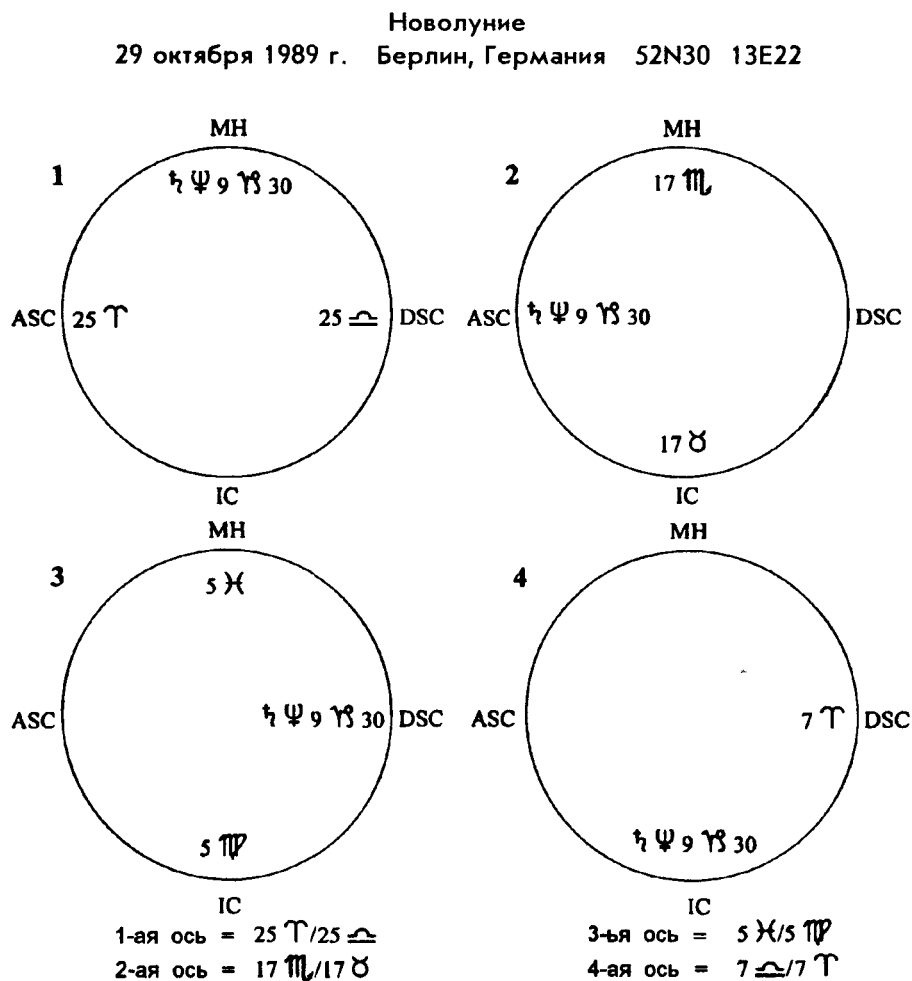
Соответствующая средняя точка Сатурн/Нептун — девять с половиной градусов Козерога. Используя Таблицы домов для Бирмингема (ближайшая широта к Берлину), четыре дополнительные оси таковы:

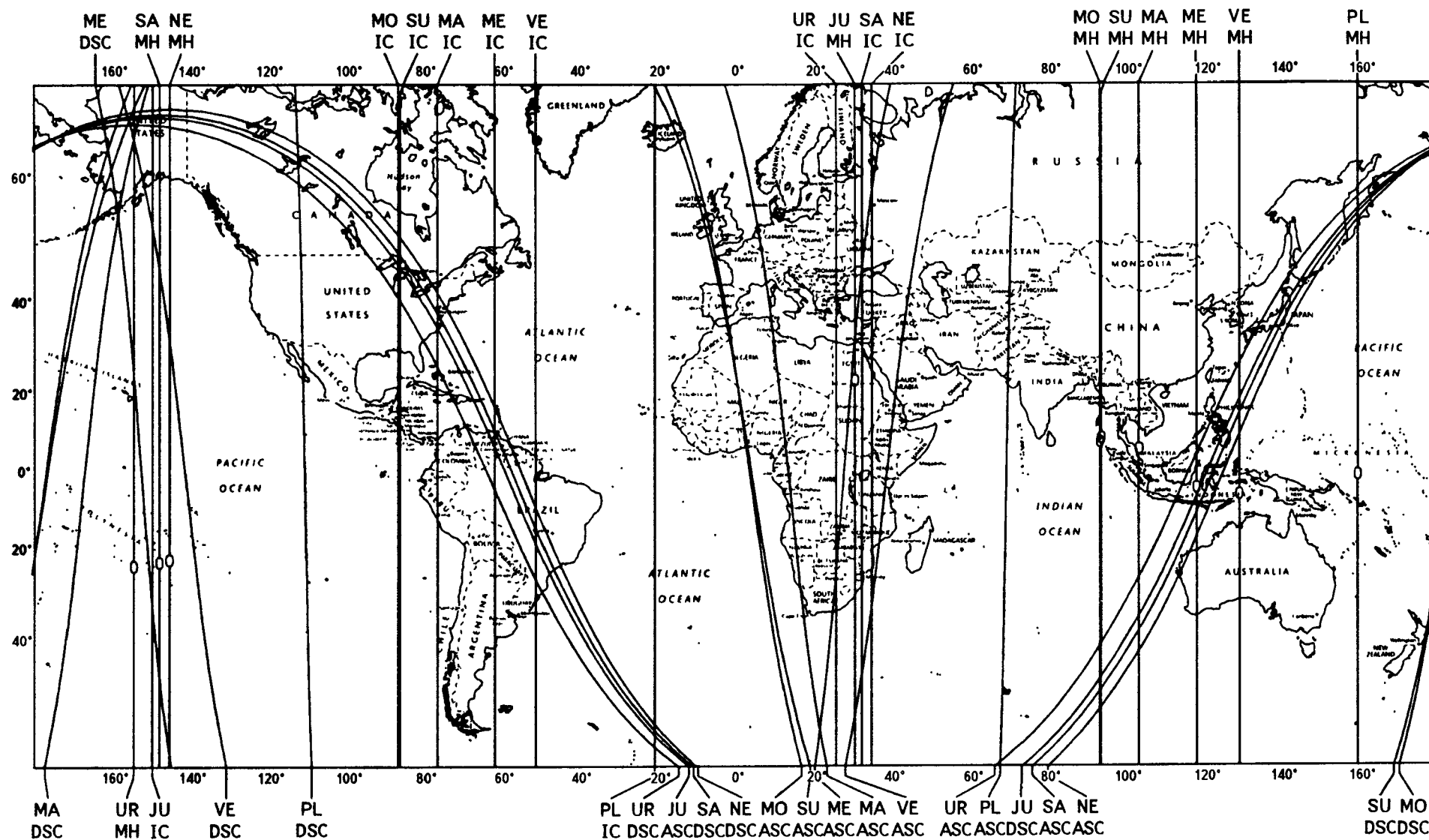
1. Сатурн/Нептун (MH) 25° Овна/Весов
2. Сатурн/Нептун (ASC) 17° Скорпиона/Тельца
3. Сатурн/Нептун (DSC) 05° Рыб/Девы
4. Сатурн/Нептун (IC) 07° Весов/Овна

На пресс-конференции в 6:57 pm 9 ноября 1989 года было объявлено, что жители Восточной Германии могут ездить на запад без ограничений. Солнце находилось в 17°19' Скорпиона в соединении со второй осью Сатурн/Нептун.

Техника мунданных квадратур указывает точное время падения Берлинской стены. После новолуния 29 октября 1989 года первой чувствительной точкой, которую активировало Солнце, были 17° Скорпиона.

Это событие произошло через четыре дня после последнего соединения Сатурна и Нептуна, завершая цикл, который начался 36 лет назад, когда волнения рабочих в Восточной Германии были подавлены советскими войсками.

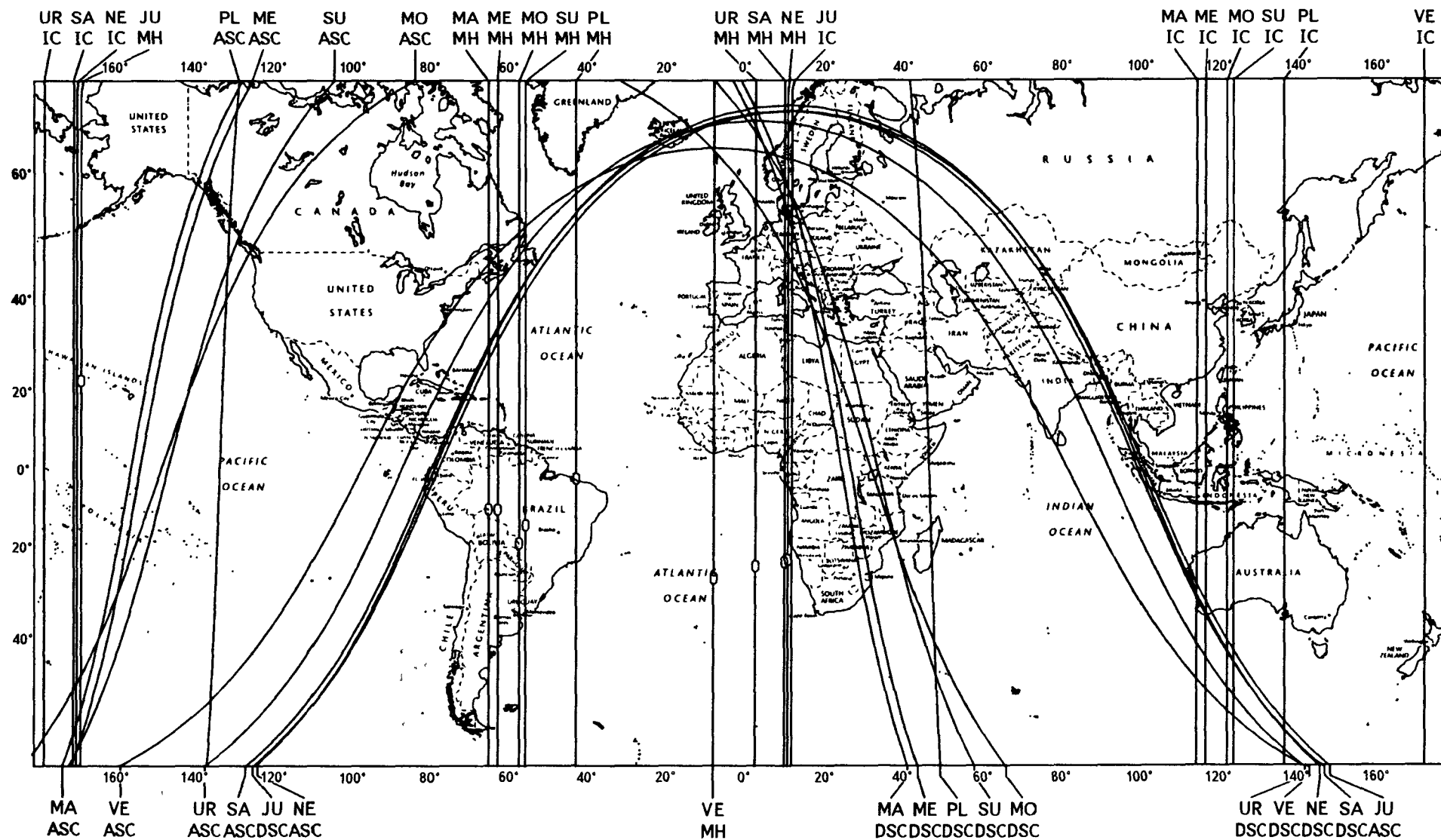




Eclipse New Moon

09/18/98

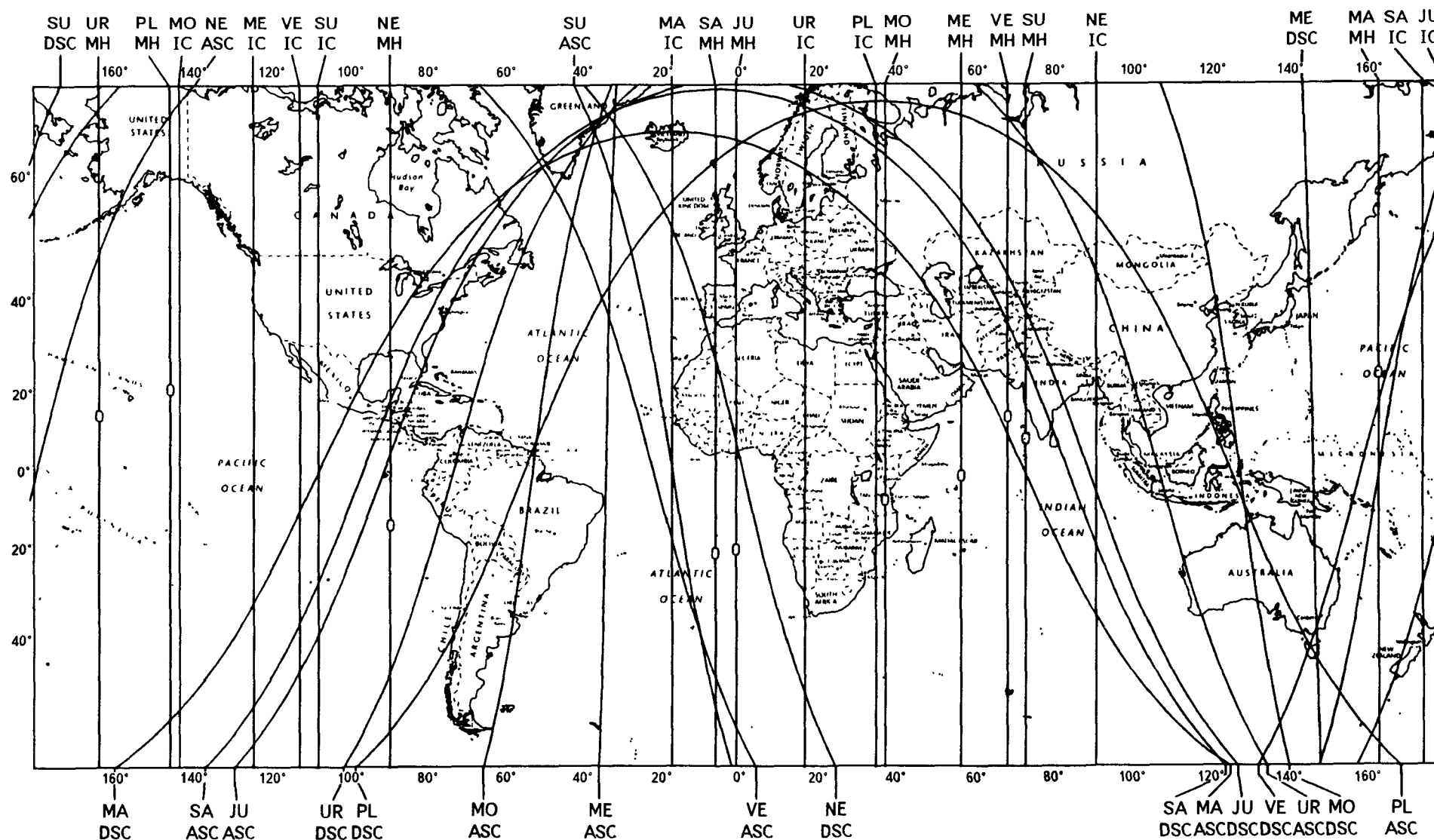
August 31, 1989 5:44 AM GMT



New Moon

09/18/98

October 29, 1989 3:27 PM GMT



First Manned Space Flight

04/17/96

April 12, 1961 9:07 AM Time Zone -2:00

Этот пункт следует подчеркнуть, так как очень легко можно сосредоточиться на временных влияниях в районе мыса Канаверал и забыть о месте рождения. Временные влияния на 28 января 1986 года поразительны.

	A*C*G	24 года		C*C*G
Сатурн	01°24' Водолея		Марс	03°10' Льва
Меркурий	03°53' Овна		Нептун	04°57' Козерога
Юпитер	06°43' Водолея		Сатурн	06°14' Стрельца
Нептун	08°37' Скорпиона		Плутон	10°19' Скорпиона
Плутон	12°44' Девы		Луна	10°38' Водолея
Луна	15°03' Рыб		Венера	11°32' Овна
Венера	15°49' Овна		Солнце	13°49' Тельца
Марс	20°15' Рака		Меркурий	19°49' Тельца
Солнце	20°28' Овна		Уран	20°10' Стрельца
Уран	24°24' Льва		Юпитер	27°06' Водолея

1. C*C*G MA DSC = мыс Канаверал
2. прог. место рождения = A*C*G NE IC (1½°)
3. прог. место рождения = A*C*G UR ASC (точный)

	A*C*G	(23°21')	смещенные C*C*G
Сатурн	01°24' Водолея		Юпитер 03°45' Водолея
Меркурий	03°53' Овна		Марс 09°49' Рака
Юпитер	06°43' Водолея		Нептун 11°36' Стрельца
Нептун	08°37' Скорпиона		Сатурн 12°53' Скорпиона
Плутон	12°44' Девы		Плутон 16°58' Весов
Луна	15°03' Рыб		Луна 17°17' Козерога
Венера	15°49' Овна		Венера 18°11' Рыб
Марс	20°15' Рака		Меркурий 26°28' Овна
Солнце	20°28' Овна		Уран 26°49' Водолея
Уран	24°24' Льва		

	A*C*G	(23°21')	дирекционные A*C*G
Сатурн	01°24' Водолея		Юпитер 00°04' Рыб
Меркурий	03°53' Овна		Нептун 01°58' Стрельца
Юпитер	06°43' Водолея		Плутон 06°05' Весов
Нептун	08°37' Скорпиона		Луна 08°24' Овна
Плутон	12°44' Девы		Венера 09°10' Тельца
Луна	15°03' Рыб		Марс 13°36' Льва
Венера	15°49' Овна		Уран 17°45' Девы
Марс	20°15' Рака		Сатурн 24°45' Водолея
Солнце	20°28' Овна		Меркурий 27°14' Овна
Уран	24°24' Льва		

4. дирекционная A*C*G VE EQU A*C*G NE
5. дирекционный SA = A*C*G UR
6. дирекционный MA ASC = место рождения

В день взрыва Челленджера в Байконуре действовали следующие значимые временные влияния:

- a. прог. место рождения = A*C*G UR ASC (точный)
- b. дирекционный MA ASC = место рождения
- c. прог. место рождения = A*C*G NE IC (орб 1½°)

Эти временные влияния оказывали мощный эффект примерно в течение двухлетнего периода, во время которого американские и советские пилотируемые космические полеты следовало проводить с крайней осторожностью. Возможность неожиданного (Уран) несчастного случая (Марс), связанного с пилотируемым космическим полетом, акцентирована этими временными влияниями.

Еще одно важное временное влияние, связанное с Байконуром, — это сходящийся аспект прог. место рождения = A*C*G NE IC (орб полтора градуса). Это может указывать на то, что контроль безопасности пилотируемого космического полета не был осуществлен с обычным высоким качеством. Через несколько месяцев после взрыва Челленджера был опубликован 256-страничный отчет о причинах катастрофы. В нем говорится, что причиной взрыва было дефектное кольцо на одном из ракетных ускорителей. НАСА

знало об этой проблеме, но ничего не делало, чтобы решить ее. Аспект прог. место рождения = А*С*G NE IC оказывал влияние и после взрыва. В результате несчастья американская космическая программа была приостановлена, ее будущее было очень неопределенным.

Циклокартографическая линия MA DSC, проходящая через мыс Канаверал, показывает, что американские пилотируемые космические полеты будут затронуты, если произойдет неожиданный несчастный случай. Другие временные влияния дают фоновую информацию об опасной ситуации, касающейся американской космической программы. Аспект дирекционный SA = А*С*G UR указывает на проблемы, затрагивающие американские пилотируемые космические полеты. После взрыва Челленджера этот аспект проявился как приостановка космической программы.

Аспект дирекционный А*С*G VE EQU А*С*G NE — это расходящийся аспект, так что он оказывал более значительное влияние, подготавливая несчастье, и мог показывать, что НАСА пыталось сократить расходы без внимательного учета последствий. Линия SU ASC в карте солнечного возвращения оказывает влияние на мысе Канаверал, которое не кажется особенно важным. Я могу только предположить, что это акцентирует НАСА, которое отвечает за американскую космическую программу.

Можно использовать «*Astro*Carto*Graphy Source Book of Mundane Maps*», чтобы выяснить, как активировалась эта потенциальная опасность. Нужно помнить, что при изучении этих карт важно повторение тем.

В карте затмения 12 ноября 1985 года есть линия MA MH вблизи мыса Канаверал. Марс в карте затмения (10°00' Весов) и соединение Солнце-Луна (20°08' Скорпиона) не активируют ни одну из карт, соответствующих космическим полетам, хотя линия MA MH, проходящая вблизи мыса Канаверал, показывает повторение темы циклокартографической линии MA DSC первого пилотируемого космического полета. Первая лунация с Марсом на мысе Канаверал произошла 26 января 1986 года, за два дня до взрыва Челленджера. Марс в карте полнолуния находится в 25°32' Скорпиона, не активируя ни одну из вышеупомянутых карт. Оппозиция Солнце (05°45' Водолея) и Луны (05°45' Льва) активирует карту НАСА (рис. 14) и карту первого пилотируемого космического полета (рис. 15).

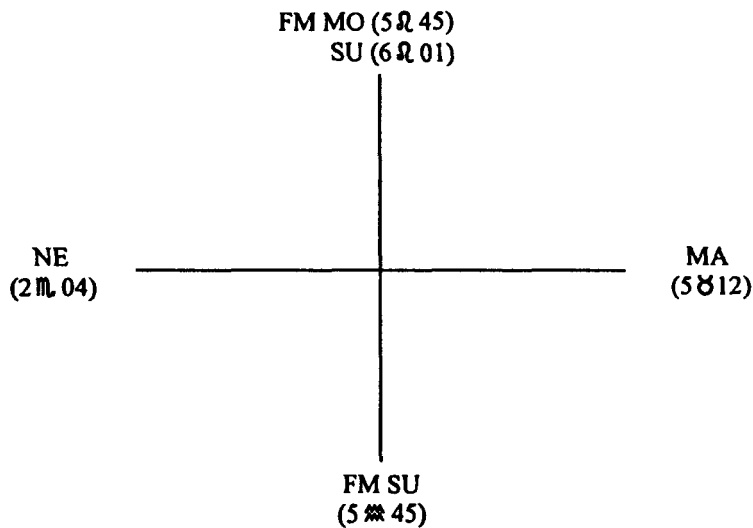


Рис. 14. Полнолуние 26 января 1986 г., НАСА (FM = полнолуние)

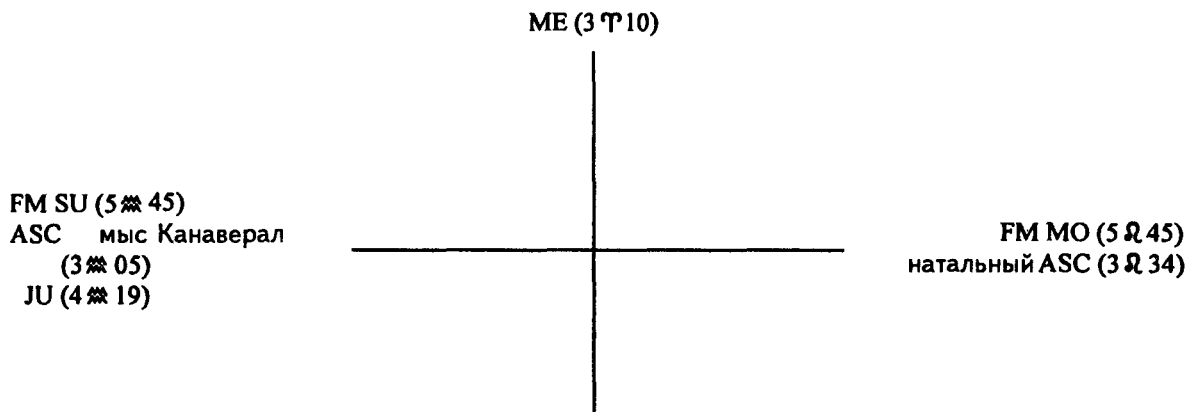
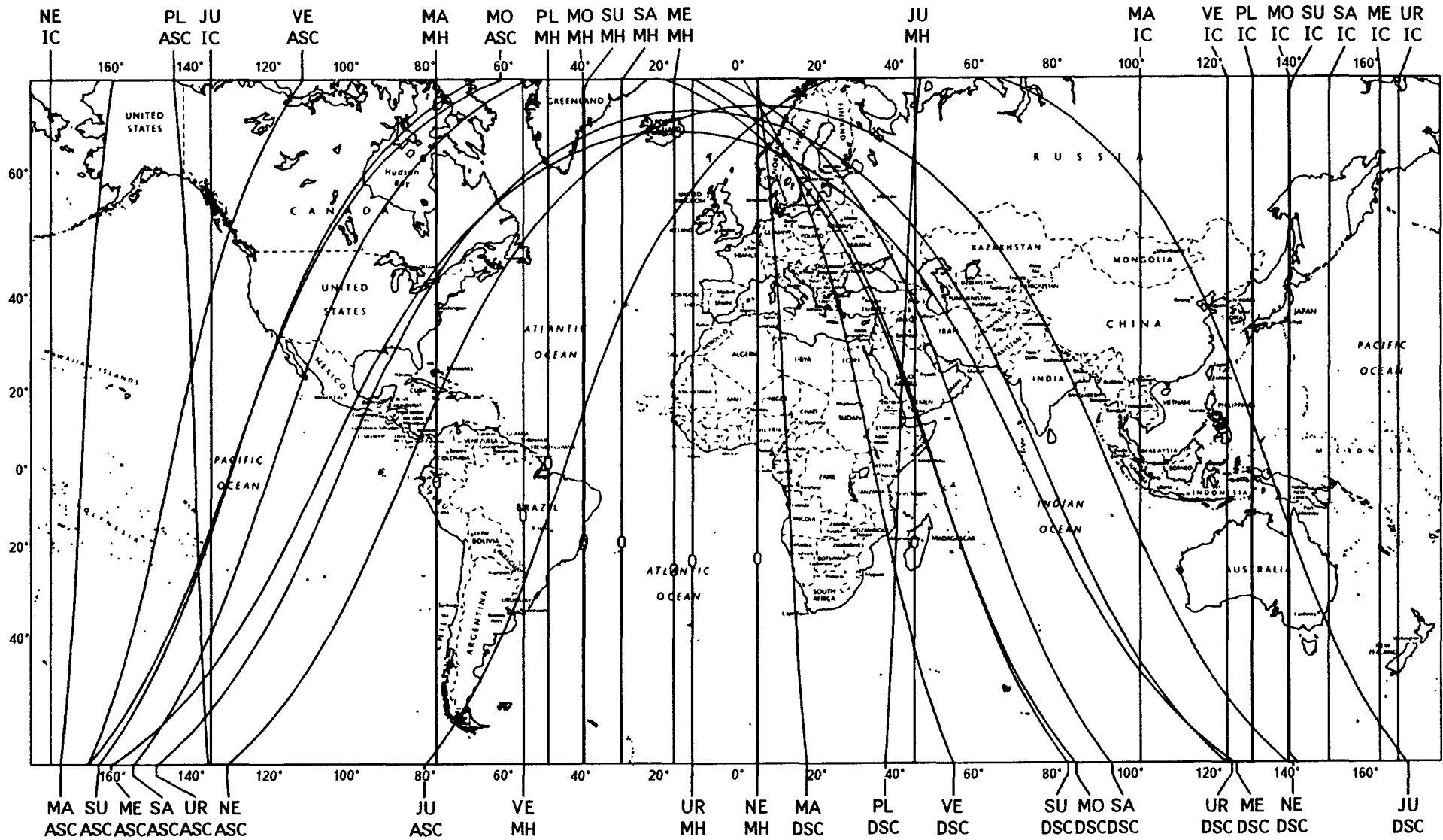


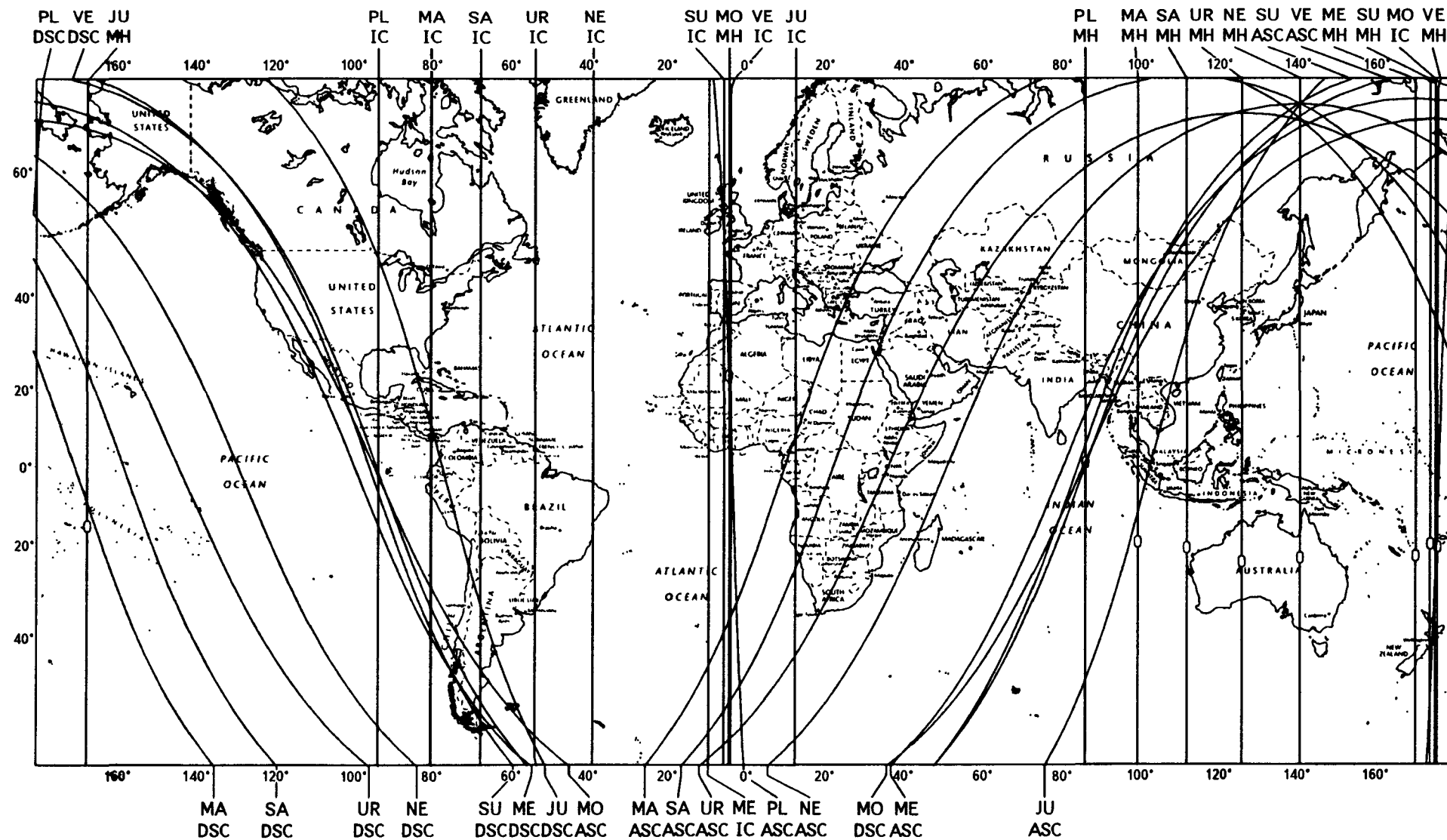
Рис. 15. Полнолуние 26 января 1986 г., первый пилотируемый космический полет



Eclipse New Moon

09/18/98

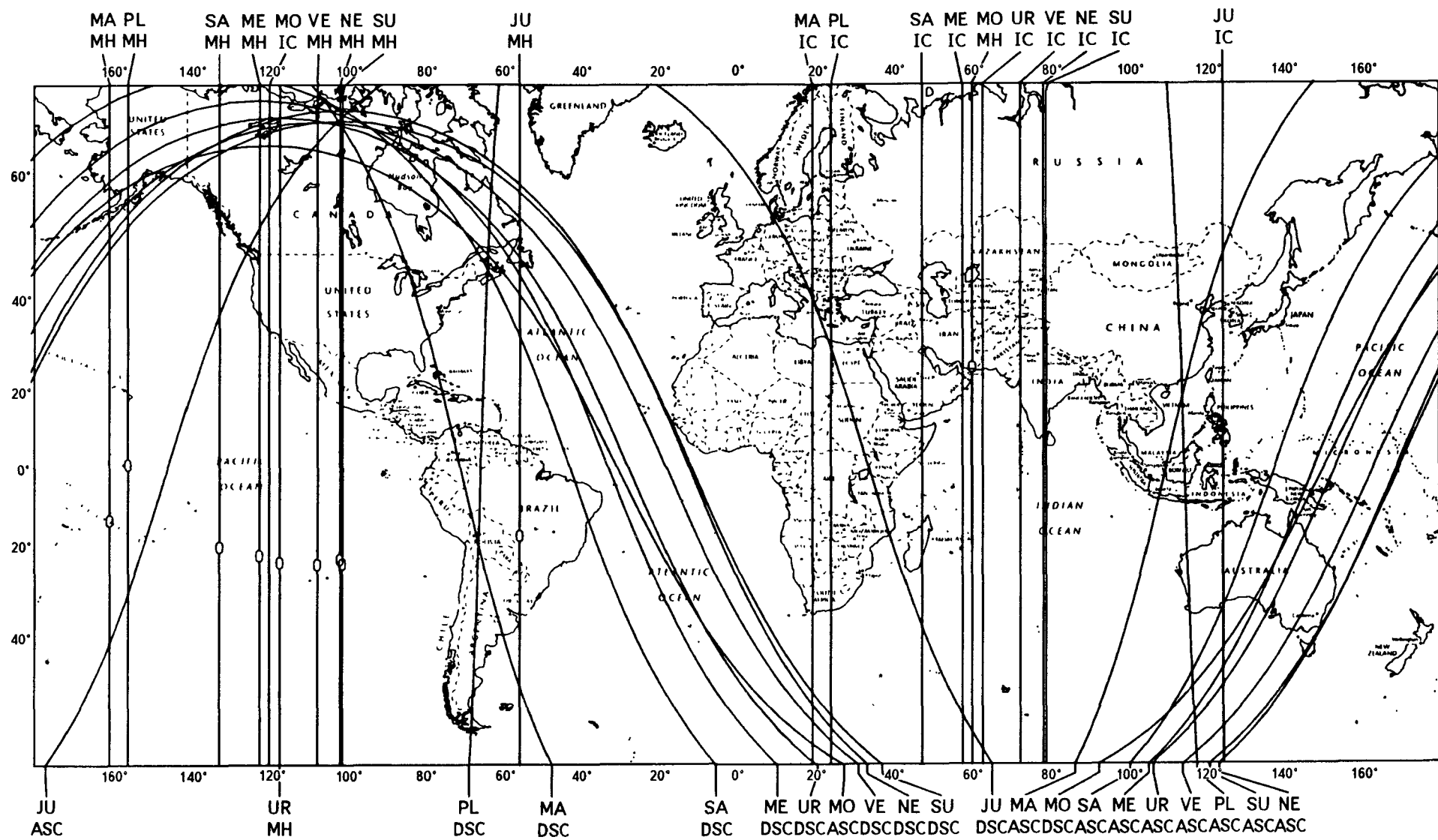
November 12, 1985 2:19 PM GMT



Full Moon

January 26, 1986 12:31 AM GMT

09/18/98



Mars Cjn Pluto

04/16/96

December 25, 1985 6:42 PM GMT

Тау-квадрат Марс-Нептун-Солнце в карте НАСА был приведен в действие этим полнолунием, которое активировало повторение тем, полученных из других карт.

Ось Асцендент/Десцендент (для Байконура и мыса Канаверал) и Юпитер были также активированы этим полнолунием. Это ясное указание на то, что американская космическая программа оказалась в центре внимания.

Астрокартографическая карта соединения Марс/Плутон, произошедшего в 18:42 GMT 25 декабря 1985 года, показывает, что линия MA DSC проходит рядом с мысом Канаверал. Это соединение в 6°46' Скорпиона активировало карту НАСА и первого пилотируемого космического полета. Полнолуние 26 января 1986 года в 5°45' Водолея/Льва также привело в действие соединение Марс/Плутон (см. рис. 16). Поскольку Марс в карте полнолуния не активировал ни одну из упомянутых карт, мунданные квадратуры не использовались. В этом событии активация осуществлялась оппозицией Солнце/Луна в карте полнолуния.

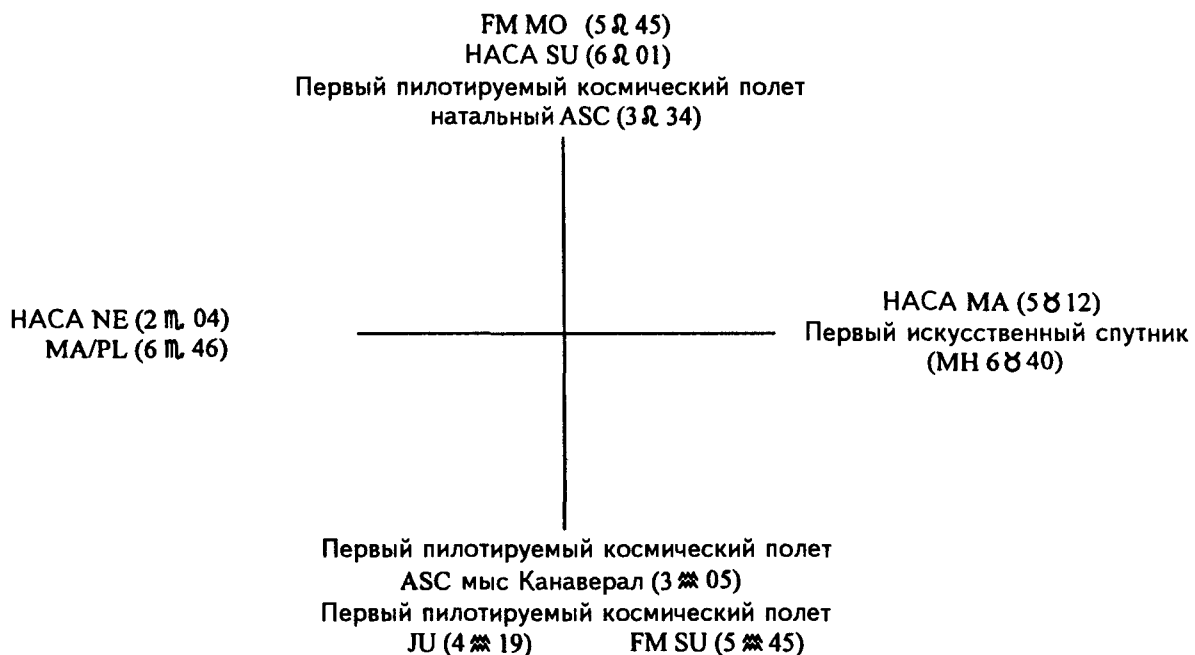


Рис. 16. Цикл соединения Марс/Плутон (6° 46' Скорпиона)

Пример 3. Война в Заливе

2 августа 1990 года Ирак вторгся в Кувейт и стал контролировать эту богатую нефтью страну. ООН дала Ираку срок до 15 января 1991 года, чтобы он вывел свои войска из Кувейта, но Саддам Хусейн не сделал этого. В результате 16 января 1991 года началась война в Заливе, и через шесть недель Кувейт был освобожден.

Британский астролог Чарльз Харви предсказал, что ситуация Ирак/Кувейт достигнет критической стадии в районе затмения 15 января 1991 года. Он предсказал, что в этот день может начаться война.

Совет Безопасности ООН объявил крайний срок для вывода иракских войск из Кувейта 28 ноября 1990 года, а Чарльз Харви сделал свое предсказание 6 августа 1990 года, не зная о том, какие действия решит предпринять ООН.

После вторжения Ирака в Кувейт я использовал Астрокартографию, чтобы выяснить, может ли быть получена информация о будущем развитии. Использовалась «Astro*Carto*Graphy Source Book of Mundane Maps» и следующие три карты:

1. карта независимости Кувейта, 19 июня 1961 г. 12:00 pm, Кувейт
2. карта королевства Ирак, 23 августа 1921 г. 6:00 am, Багдад
3. карта Саддама Хусейна, 28 апреля 1937 г., Тикрит (24N36 43E42), время рождения неизвестно.

В своей книге «Book of World Horoscopes» Николас Кэмпбелл пишет, что точная информация о времени обретения Кувейтом независимости отсутствует. Поэтому астрокартографическую карту Кувейта построить нельзя.

Карта королевства Ирак построена на время начала церемонии провозглашения нового государства. Астрокартографическая карта королевства Ирак не показывает ничего существенного для вторжения в

Кувейт. Если астрокартографическая карта государства не работает, время, использованное для этой карты, не точно.

Могут быть использованы только гороскопы независимости Кувейта, королевства Ирак и Саддама Хусейна. В астрокартографической карте солнечного затмения 22 июля 1990 года линия МА МН проходит через Персидский залив вблизи Кувейта. Само по себе это ничего не означает, но надо изучить, какие аспекты формирует Марс к трем картам.

Марс в карте затмения расположен в 6°19' Тельца. В книге «*Mundane Astrology*» сказано, что 6-7° Тельца/Скорпиона и 9° Льва/Водолея связаны с нефтью, так что Марс в карте затмения активировал ось, связанную с нефтью.

В карте независимости Кувейта есть тау-квадрат, включающий Нептун (8°48' Скорпиона), Юпитер (6°13' Водолея) и Венеру (12°08' Тельца). Эти планеты расположены во втором, пятом и восьмом домах, так что ясно, что Кувейт получает большие деньги от продажи нефти. Марс в карте солнечного затмения активирует этот тау-квадрат, и тот факт, что Марс находится вблизи Кувейта на этой карте, очень важен.

В карте королевства Ирак Марс, расположенный в 12°38' Льва, и Нептун в 14°06' Льва заполняют отсутствующее плечо тау-квадрата в карте независимости Кувейта.

Прогрессии карты королевства Ирак на время солнечного затмения 22 июля 1990 года дают следующие положения:

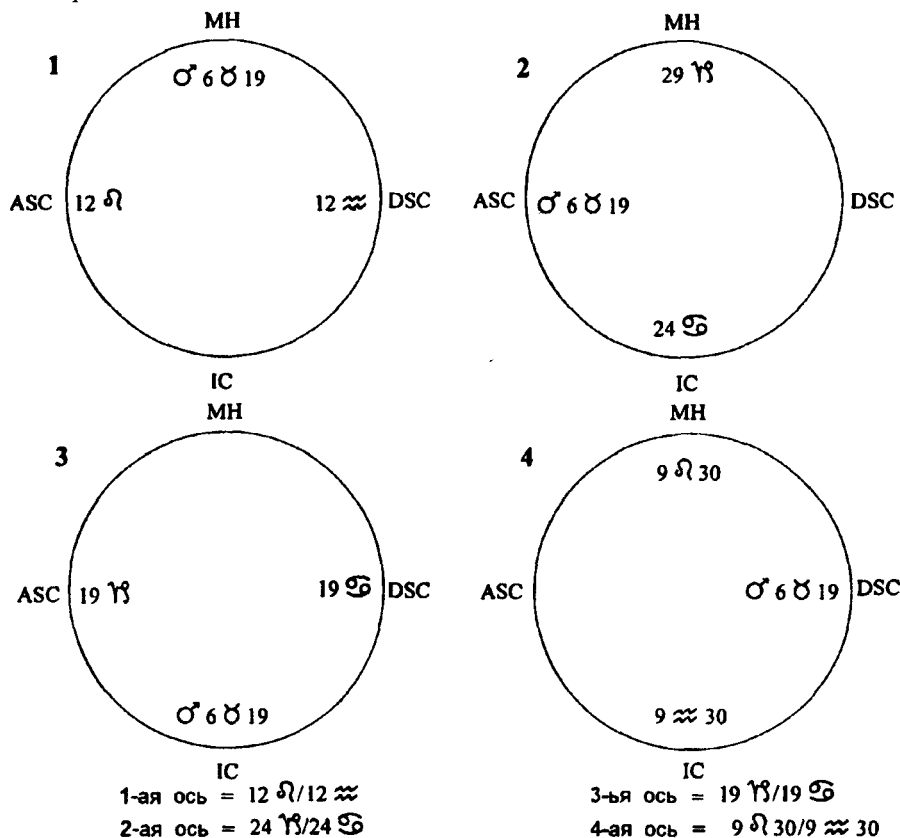
прогрессивное Солнце	07°04' Скорпиона
прогрессивная Луна	07°45' Скорпиона
прогрессивный Меркурий	07°59' Скорпиона

Все три прогрессивные планеты находятся в градусе, связанном с нефтью, и формируют соединение с натальным Нептуном в карте независимости Кувейта, активируя таким образом тау-квадрат. Следовательно, Марс в карте затмения активирует карту Кувейта и карту Ирака.

В карте Саддама Хусейна на 28 апреля 1937 г. Солнце находится в 7° Тельца, а Уран в 9° Тельца, опять затрагивая тау-квадрат в карте Кувейта. Таким образом, Марс в карте солнечного затмения активировал все три карты, когда Ирак вторгся в Кувейт.

В книге «*Mundane Astrology*» сказано, что Солнце указывает день события. В 2:00 am 2 августа 1990 года Солнце находилось в 9°26' Льва, градусе нефти, и затрагивало тау-квадрат в карте Кувейта.

Дата вторжения также подтверждается путем использования мунданных квадратур к Марсу в астрокартографической карте солнечного затмения.



Четыре дополнительные оси для Марса таковы:

- | | |
|----------------------|----------------------|
| 1. 12° Льва/Водолея | 3. 19° Козерога/Рака |
| 2. 24° Козерога/Рака | 4. 9½° Льва/Водолея |

Они вычислены для границы Ирак / Кувейт, так как использовались Таблицы домов для Каира (30N02).

В день вторжения Ирака в Кувейт Солнце находилось в 9-10° Льва, затрагивая 4-ую ось Марса. Это ясное указание на конфликт в Персидском заливе, возникающий из-за споров вокруг нефти. В карте лунного затмения 6 августа 1990 года есть семь планетарных линий в этом регионе.

Линии:	MA IC	PL MH	JU DSC	SA ASC	VE DSC	NE ASC	UR ASC
Затмение становится более мощным, так как формируется большой крест с узкими орбами.							
Солнце	13°51' Льва		Луна		13°51' Водолея		
Марс	16°06' Тельца		Плутон		15°01' Скорпиона		

Этот большой крест приводит в движение Марс (12°38' Льва) и Нептун (14°06' Льва) в карте королевства Ирак и Венеру (12°08' Тельца) в карте Кувейта, так что это затмение показывает интенсивную энергию Марса и Плутона, оказывающую влияние на Ирак и Кувейт. В карте солнечного затмения 15 января 1991 года линия MA DSC проходит точно через Кувейт, Марс формирует квадратуру к Солнцу в карте королевства Ирак (29°26' Льва); война могла начаться через какое-то время после 15 января. Солнечное затмение также показывает важность рассмотрения повторения тем.

- | | |
|---|--|
| 1. Солнечное затмение 22 июля 1990 г. | Линия MA MH вблизи Кувейта |
| 2. Солнечное затмение 15 января 1991 г. | Линия MA DSC проходит точно через Кувейт |

Я думал, что война, вероятно, начнется во время лунного затмения 30 января 1991 года, потому что оппозиция Солнце/Луна находилась в 9°50' Водолея/Льва. Она находилась в градусе, связанном с нефтью, косвенно активируя Марс в карте затмения 22 июля 1990 года. Лунное затмение также возбуждало Солнце в карте вторжения (9°26' Льва).

Во время этого лунного затмения Ирак начал сливать кувейтскую нефть в Персидский залив. Потом Ирак начал поджигать нефтяные месторождения, по сообщениям к началу марта 950 нефтяных скважин было охвачено огнем или серьезно разрушено. Рис. 17 показывает, что градусы, связанные с нефтью, были активированы различными путями.

На астрокартографической карте оппозиции Марс/Плутон 4 августа 1990 года есть линия UR MH, проходящая через Багдад. Это указывает на неожиданное и шокирующее событие типа Марс/Плутон, связанное с Ираком. Линия NE MH проходит через Персидский залив вблизи Кувейта, где энергия Марс/Плутон была активирована во время войны, когда поджигались нефтяные месторождения.

Этот пример показывает, что Астрокартография может быть наиболее эффективно использована в мунданной астрологии, даже когда карты государств и лидеров построить невозможно.

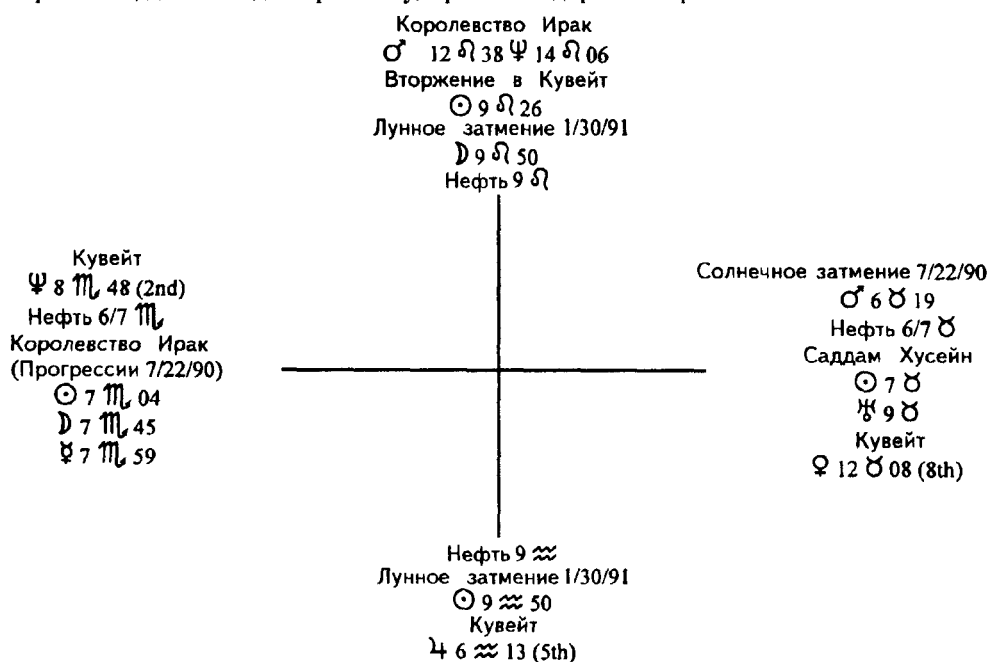
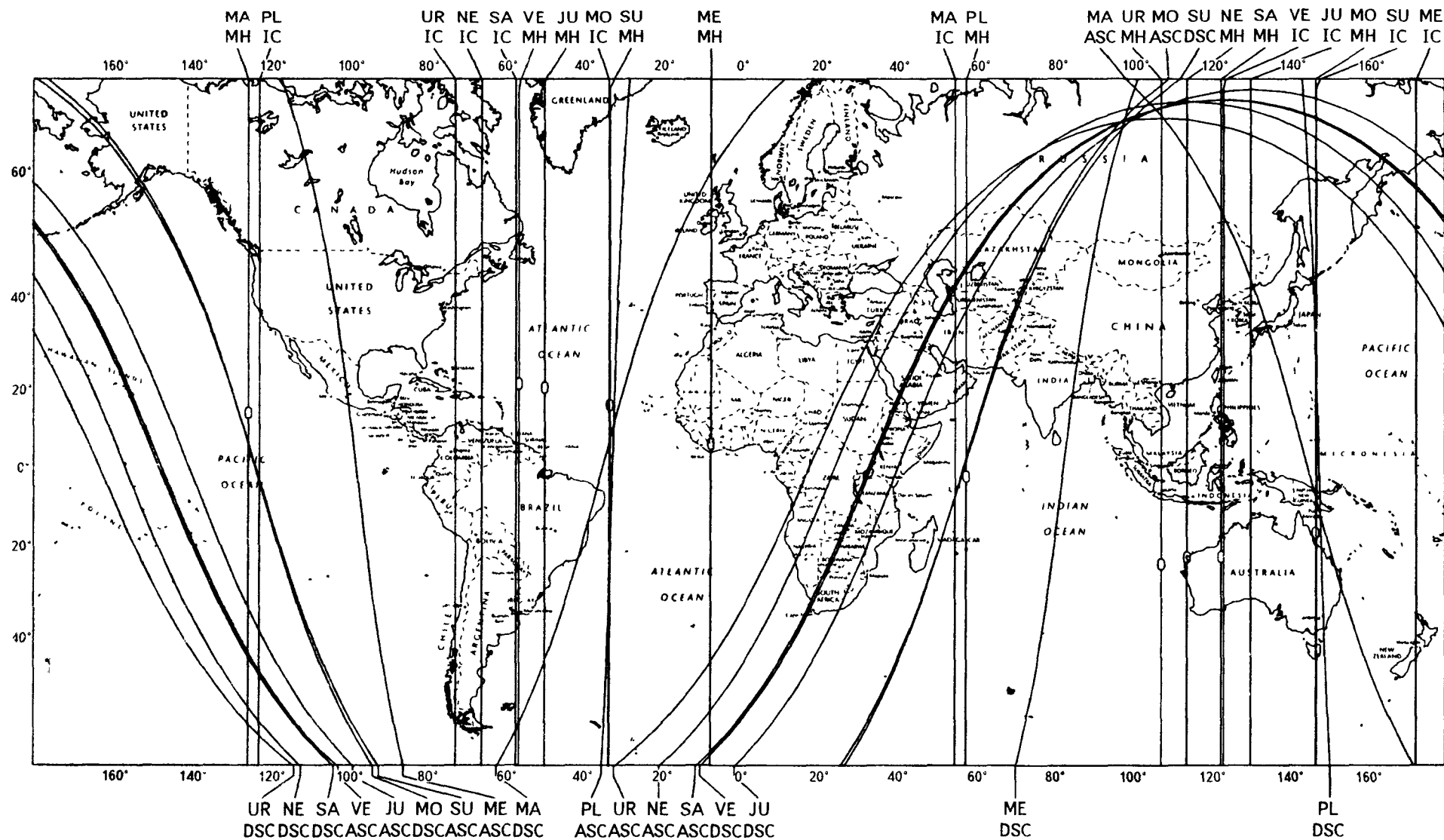


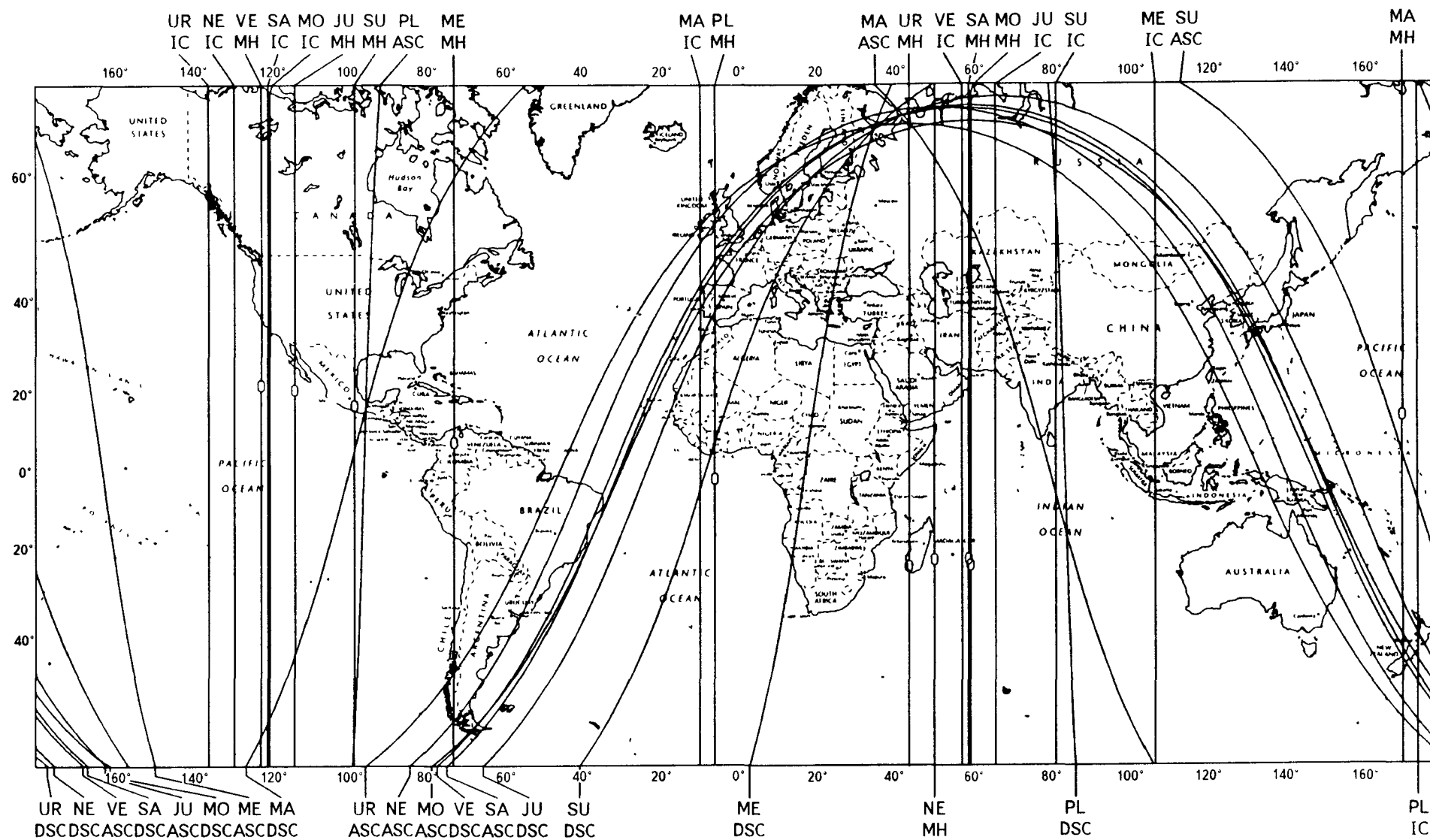
Рис. 17



Eclipse Full Moon

09/18/98

August 6, 1990 2 19 PM GMT



Mars OPP Pluto

05/21/97

August 4, 1990 6 39 PM GMT

Пример 4. Локерби

21 декабря 1988 года реактивный лайнер компании Пан Америкен взорвался в воздухе и упал на шотландский городок Локерби. Все 259 пассажиров на борту и 11 человек на земле погибли — это была самая страшная воздушная катастрофа в Великобритании.

На следующий день после этого события я должен был лететь в Западный Берлин на самолете, который взорвался над Локерби. Перед тем как отправиться в аэропорт Хитроу, я проверил «*Astro*Carto*Graphy Source Book of Mundane Maps*», чтобы выяснить, почему произошло это несчастье. В астрокартографической карте зимнего солнцестояния 21 декабря 1988 года линии PL DSC, SU DSC и UR DSC проходят рядом с Локерби.

На основании этой карты я уверился, что причиной взрыва была бомба (Плутон). Возникал следующий вопрос: кто несет ответственность за этот взрыв. Я пришел к выводу, что с этим связана Ливия, так как линии SU DSC и UR DSC в карте зимнего солнцестояния проходили через эту страну, но в это время причина взрыва самолета еще не была выяснена.

В ноябре 1991 года двух офицеров ливийской разведки обвинили в том, что они подложили в самолет бомбу, ставшую причиной взрыва. Ливия отказалась выдать этих двух мужчин, что повлекло за собой санкции ООН.

Когда взрыв в Локерби был изучен более детально, стало ясно, что это не было единичным событием для Великобритании. Менее чем за шесть месяцев до того произошел взрыв на нефтяной вышке компании Piper Alpha, а за девять дней до трагедии в Локерби Великобритания испытала худшую железнодорожную катастрофу за последние двадцать лет. Потом, через две недели после трагедии в Локерби, самолет упал недалеко от автостреды вблизи аэропорта Ист Мидлэндс.

Предыдущее соединение Марс/Плутон произошло в 12:24 pm GMT 11 декабря 1987 года. В своей книге «*Working with Astrology*» Майкл Хардинг и Чарльз Харви объясняли, что линии UR MH и MO DSC проходили точно через нефтяное месторождение Piper Alpha. Обе планеты находятся и недалеко от Локерби, так что эти линии оказывали влияние более чем в одном месте.

Соединение Марс/Плутон (11°24' Скорпиона) формировало полуквадрат к Урану (26°26' Стрельца) — насильственная и разрушительная комбинация. В Локерби, где проходила линия SA MH, охрана в аэропортах стала основным вопросом.

Почему Великобритания ощутила полную силу этого цикла Марс/Плутон? Это становится ясно, когда вы изучите гороскоп Великобритании. В этой карте Марс находится в 11°45' Тельца, а этот градус активируется рассмотренным соединением Марс/Плутон. Соединение Марс/Плутон формирует тесную оппозицию к Марсу в карте Великобритании. Два года, пока цикл Марс/Плутон оказывал свой эффект, Великобритания оказывалась в центре внимания, когда проявлялся этот разрушительный потенциал.

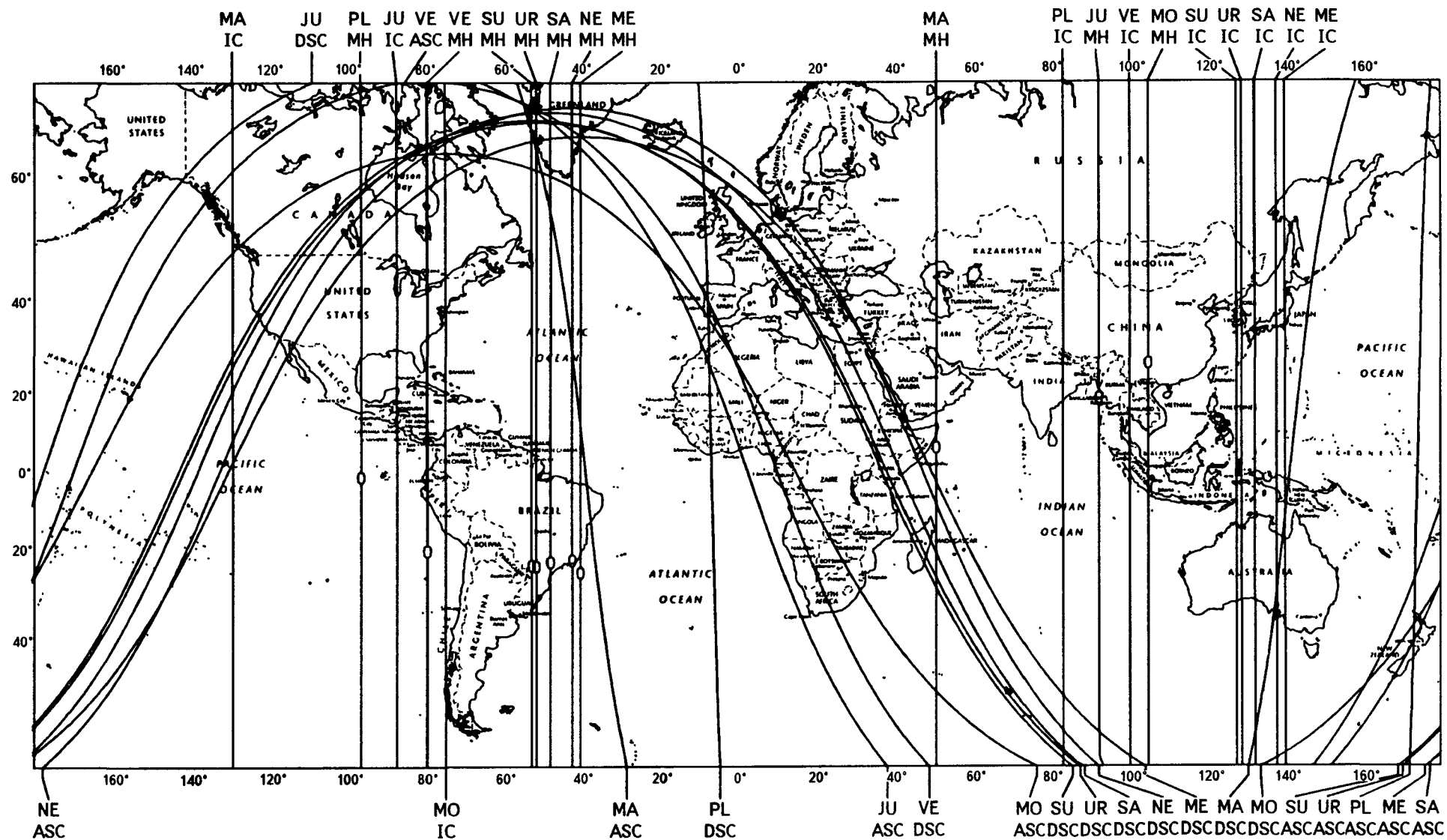
В карте зимнего солнцестояния 1987 года Марс и Плутон находились вблизи Ирландии. Через три месяца карта весеннего равноденствия показала, что линии PL DSC, UR DSC и SA DSC оказывают мощное влияние в Великобритании. Хотя никаких значимых событий во время этих ингрессий не произошло, опасная энергия накапливалась.

Карта летнего солнцестояния показала, что семь планет оказывали мощное влияние в Великобритании, и через две недели произошел взрыв на нефтяной вышке компании Piper Alpha. После взрыва на нефтяной вышке компании Piper Alpha деструктивная энергия для Великобритании усилилась.

В карте затмения в полнолуние 27 августа 1988 года линия PL DSC проходит рядом с Локерби. Через несколько месяцев в карте зимнего солнцестояния 1988 года линии PL DSC, SU DSC и UR DSC находятся рядом с Локерби. Это повторение тем в пределах нескольких месяцев было важным для Локерби. При такой значимости Плутона ясно, что причиной взрыва самолета компании Пан Америкен была бомба.

В своей книге «*Hymns to the Ancient Gods*» Майкл Хардинг объясняет связь между первым в мире моторным полетом и зимним солнцестоянием 1988 года. В обеих астрокартографических картах линии SU DSC и UR DSC практически накладываются друг на друга вблизи Локерби. Это невероятный пример планетарной синхронизации. Майкл Хардинг также пишет, что астрокартографическая карта первого моторного полета показывает места, где происходят серьезные несчастья. Имея этот факт в виду, изучим временные влияния для этой карты во время взрыва над Локерби.

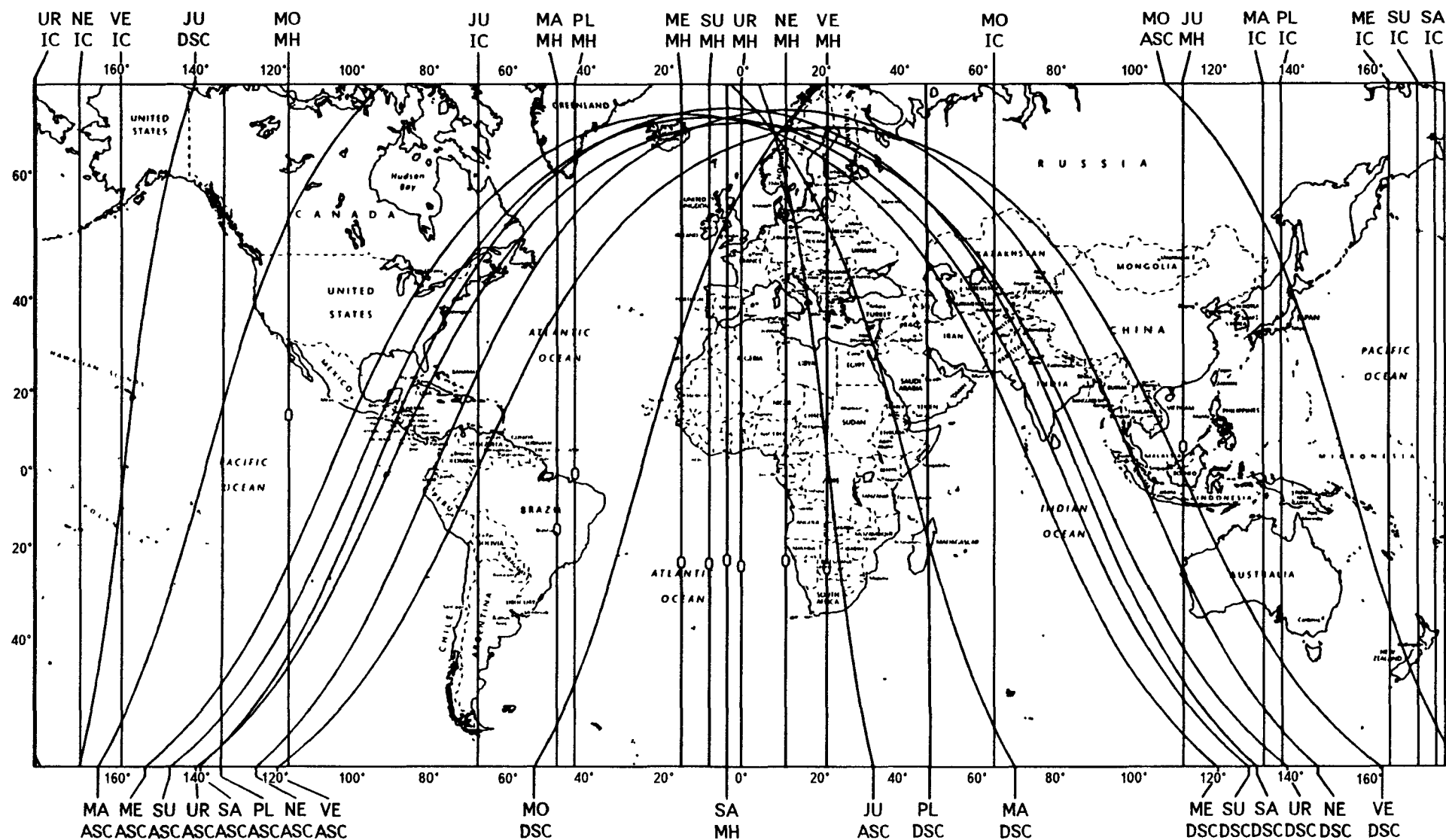
	A*C*G	85 лет		C*C*G
Нептун	05°12' Рака		Уран	01°15' Козерога
Марс	06°44' Водолея		Сатурн	04°46' Козерога
Венера	07°19' Скорпиона		Марс	09°44' Овна



Winter Solstice

December 21, 1988 3 29 PM GMT

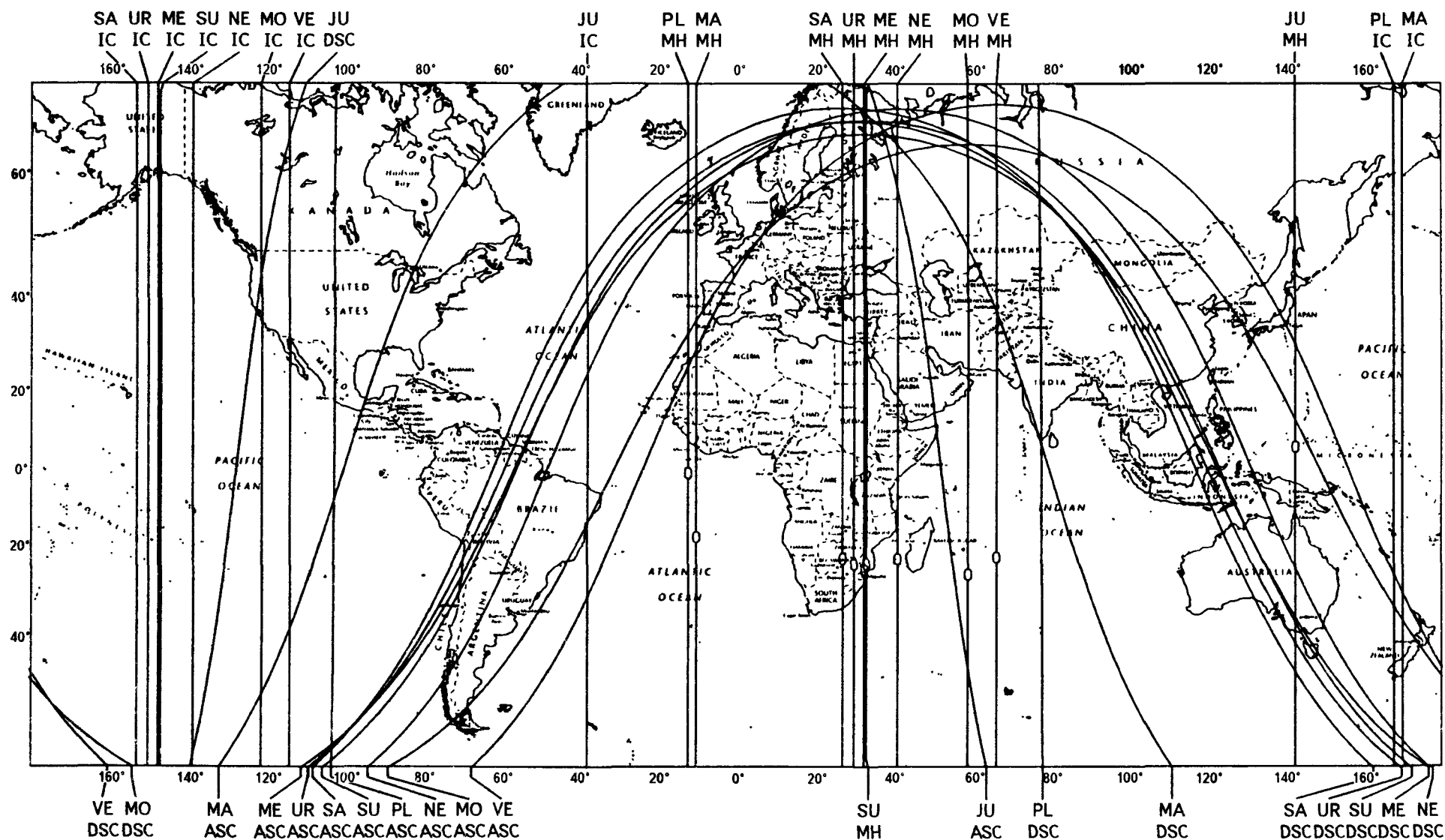
09/18/98



Mars Cjn Pluto

04/16/96

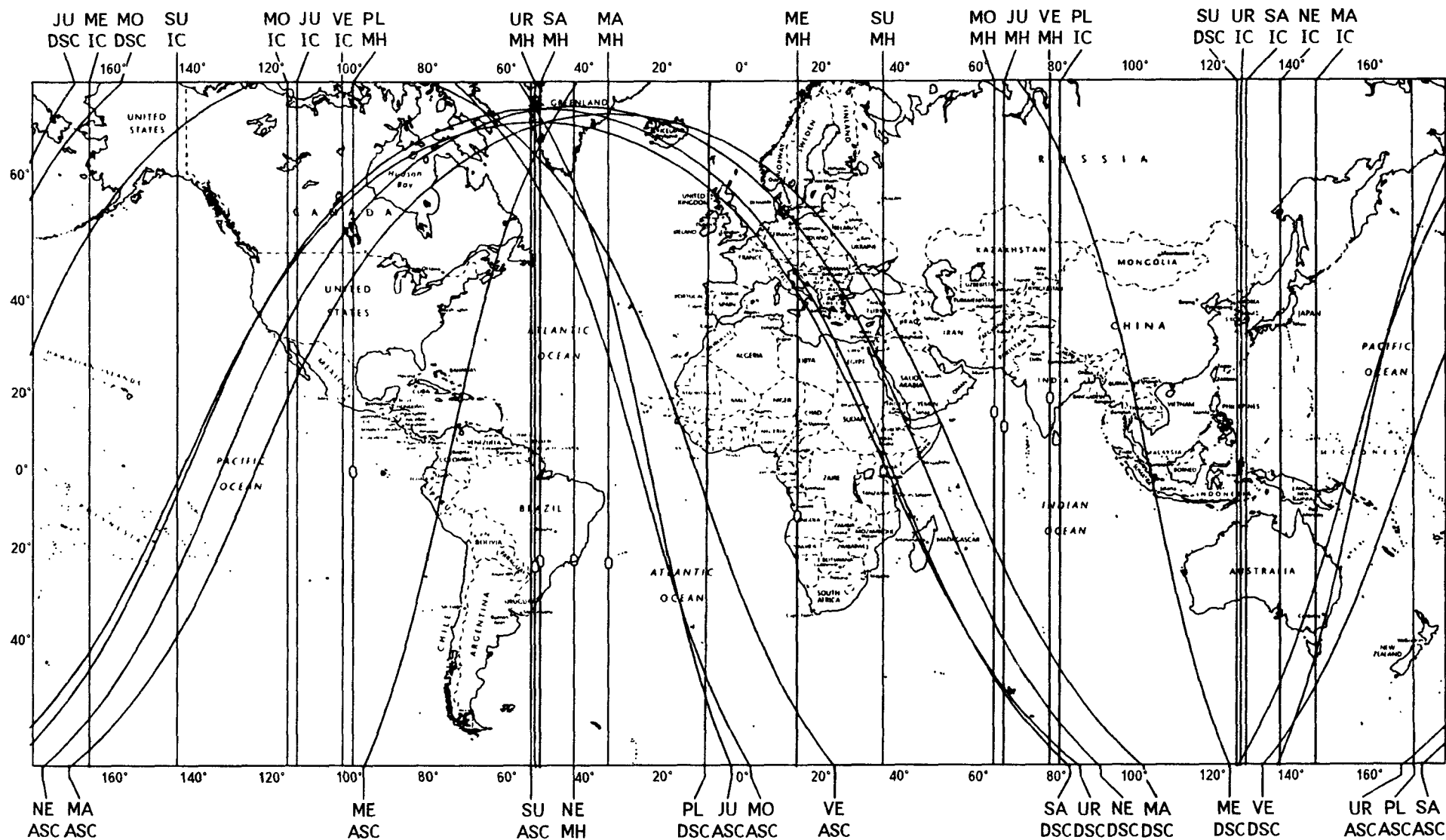
December 11, 1987 12 24 PM GMT



Winter Solstice

December 22, 1987 9:46 AM GMT

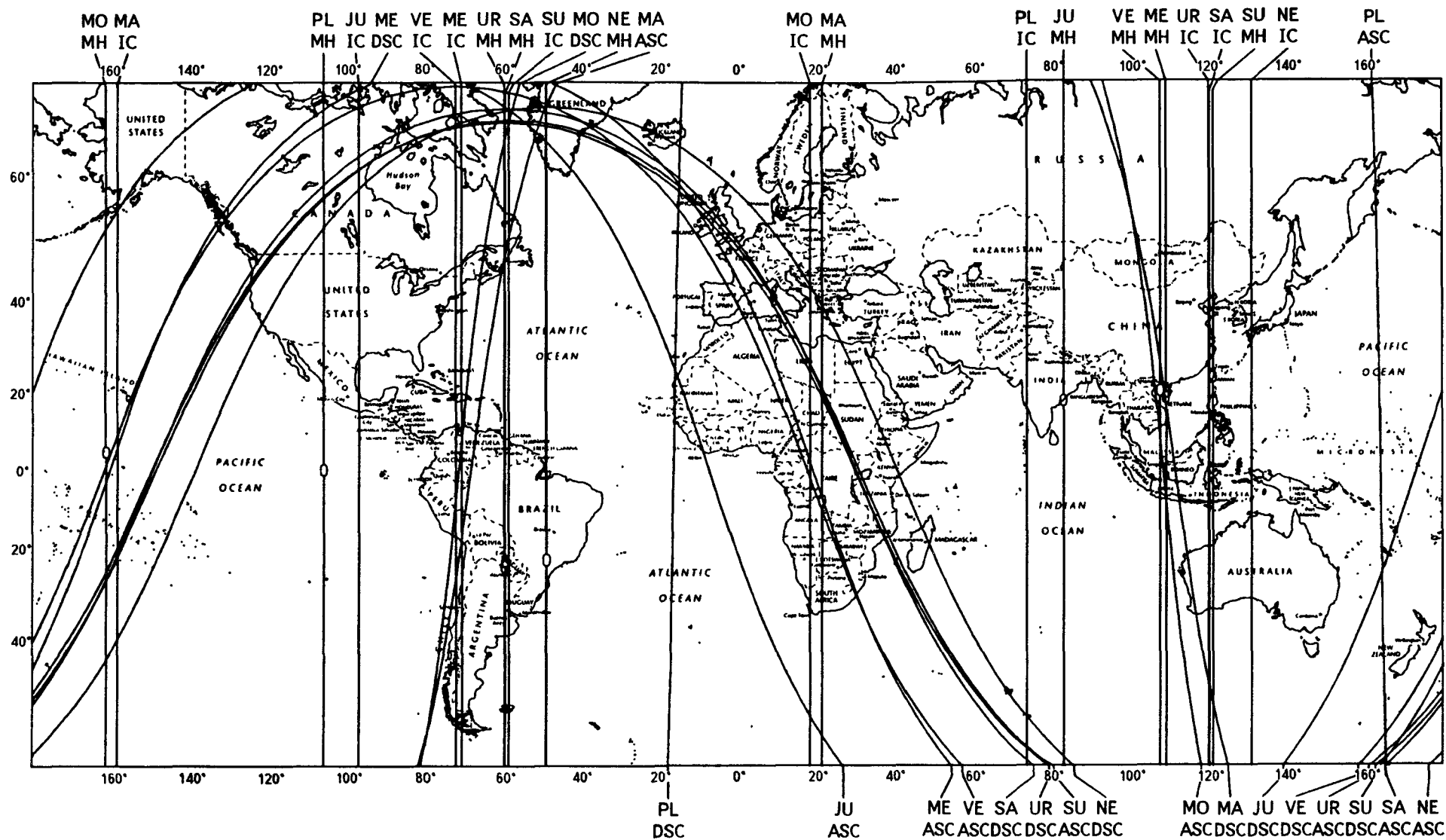
09/18/98



Vernal Equinox

March 20, 1988 9:39 AM GMT

09/18/98



Summer Solstice

June 21, 1988 3:57 AM GMT

09/18/98

Сатурн	09°05' Водолея
Луна	09°17' Стрельца
Меркурий	09°41' Козерога
Юпитер	17°25' Рыб
Плутон	19°23' Близнецов
Солнце	24°03' Стрельца
Уран	25°21' Стрельца

Меркурий	09°50' Рыб
Нептун	10°19' Козерога
Плутон	16°22' Скорпиона
Луна	21°03' Козерога
Солнце	21°26' Рыб
Венера	22°49' Водолея
Юпитер	25°29' Тельца

1. C*C*G PL DSC = Локерби
2. C*C*G SA = A*C*G NE
3. C*C*G MA EQU A*C*G ME
4. C*C*G ME EQU A*C*G MO
5. C*C*G NE = A*C*G ME

	A*C*G	(87°23')
Нептун	05°12' Рака	
Марс	06°44' Водолея	
Венера	07°19' Скорпиона	
Сатурн	09°05' Водолея	
Луна	09°17' Стрельца	
Меркурий	09°41' Козерога	
Юпитер	17°25' Рыб	
Плутон	19°23' Близнецов	
Солнце	24°03' Стрельца	
Уран	25°21' Стрельца	

	смещенные C*C*G
Уран	03°52' Весов
Сатурн	07°23' Весов
Марс	12°21' Козерога
Меркурий	12°27' Стрельца
Нептун	12°56' Весов
Плутон	18°59' Льва
Луна	23°40' Весов
Венера	25°26' Скорпиона
Юпитер	28°06' Водолея

	A*C*G	(87°23')
Нептун	05°12' Рака	
Марс	06°44' Водолея	
Венера	07°19' Скорпиона	
Сатурн	09°05' Водолея	
Луна	09°17' Стрельца	
Меркурий	09°41' Козерога	
Юпитер	17°25' Рыб	
Плутон	19°23' Близнецов	
Солнце	24°03' Стрельца	
Уран	25°21' Стрельца	

	дирекционные A*C*G
Нептун	02°35' Весов
Марс	04°07' Тельца
Венера	04°42' Водолея
Сатурн	06°28' Тельца
Луна	06°40' Рыб
Меркурий	07°04' Овна
Юпитер	14°48' Близнецов
Плутон	16°46' Девы
Уран	22°44' Рыб

6. дирекционный A*C*G SA EQU A*C*G MA
7. дирекционный A*C*G SA = A*C*G VE
8. дирекционный A*C*G PL = A*C*G JU

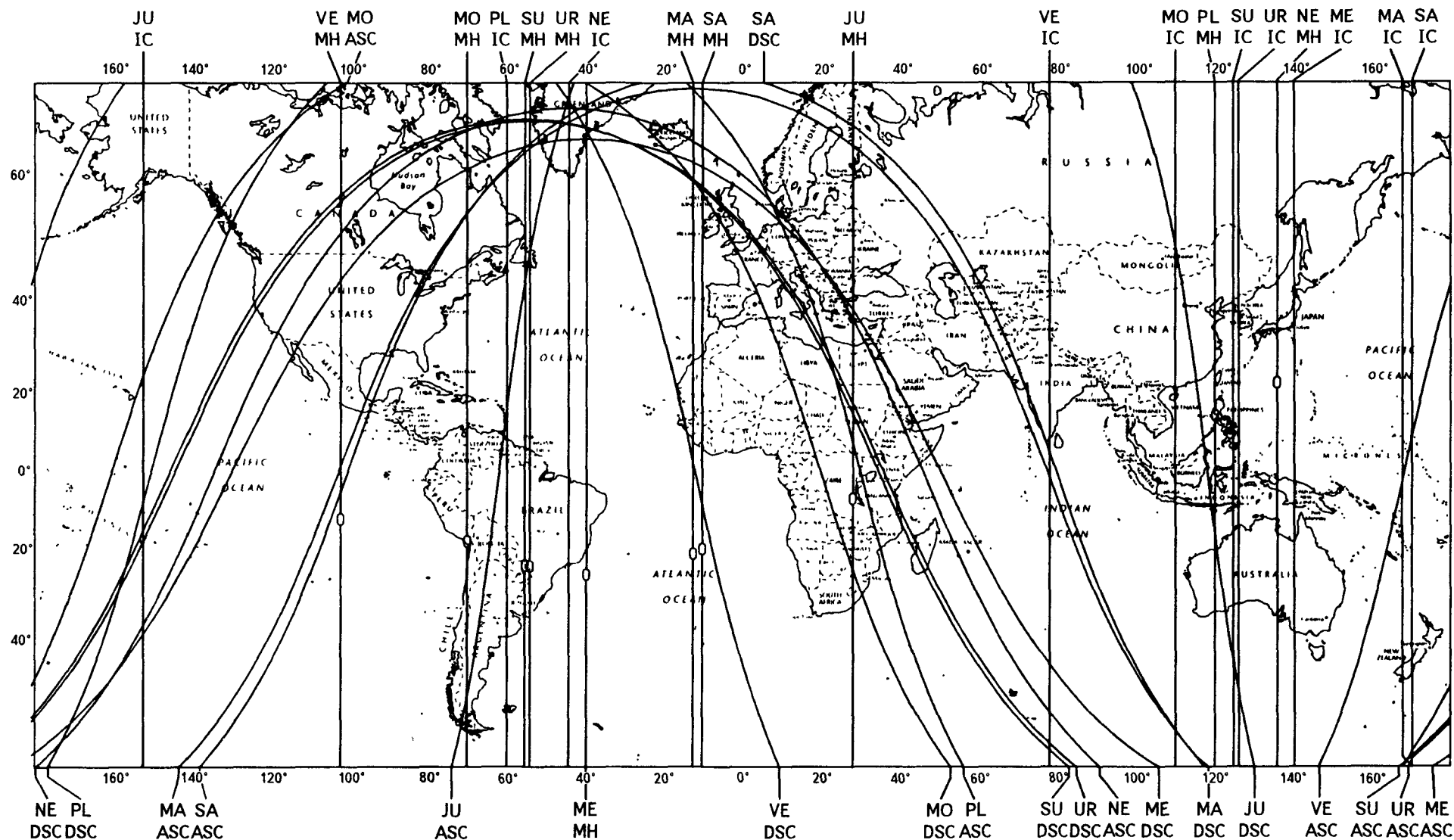
Поразительно, что циклокартографическая PL DSC линия первого моторного полета находится в пределах 1-градусного орба от Локерби. Это та же планетарная линия, что и оказывавшая сильное влияние на Локерби в астрокартографической карте зимнего солнцестояния 1988 года.

Это показывает, что астрокартографическая карта первого моторного полета имела сильную связь с опасными влияниями, действовавшими в Великобритании. Если бы эта деструктивная энергия прорвалась, авиационная индустрия, вероятно, испытала бы наиболее мощное воздействие.

Аспект дирекционный A*C*G SA EQU A*C*G MA указывает на то, что авиационная индустрия испытывала некоторые проблемы. Усилилось беспокойство о надежности Боингов, что привело к проведению проверок. Авиационные компании тоже испытывали трудные времена, так как многие страны переживали период спада. Это повторяется аспектом дирекционный SA = A*C*G VE.

Позднее выяснилось, что компания Пан Америкен получала предупреждения о бомбах в кассетных магнитофонах. В американское посольство в Хельсинки поступил телефонный звонок с информацией о том, что самолет компании Пан Америкен, совершающий рейс из Франкфурта в США, может быть взорван. Несмотря на это предупреждение, британское правительство решило, что нет необходимости усиливать охрану аэропортов.

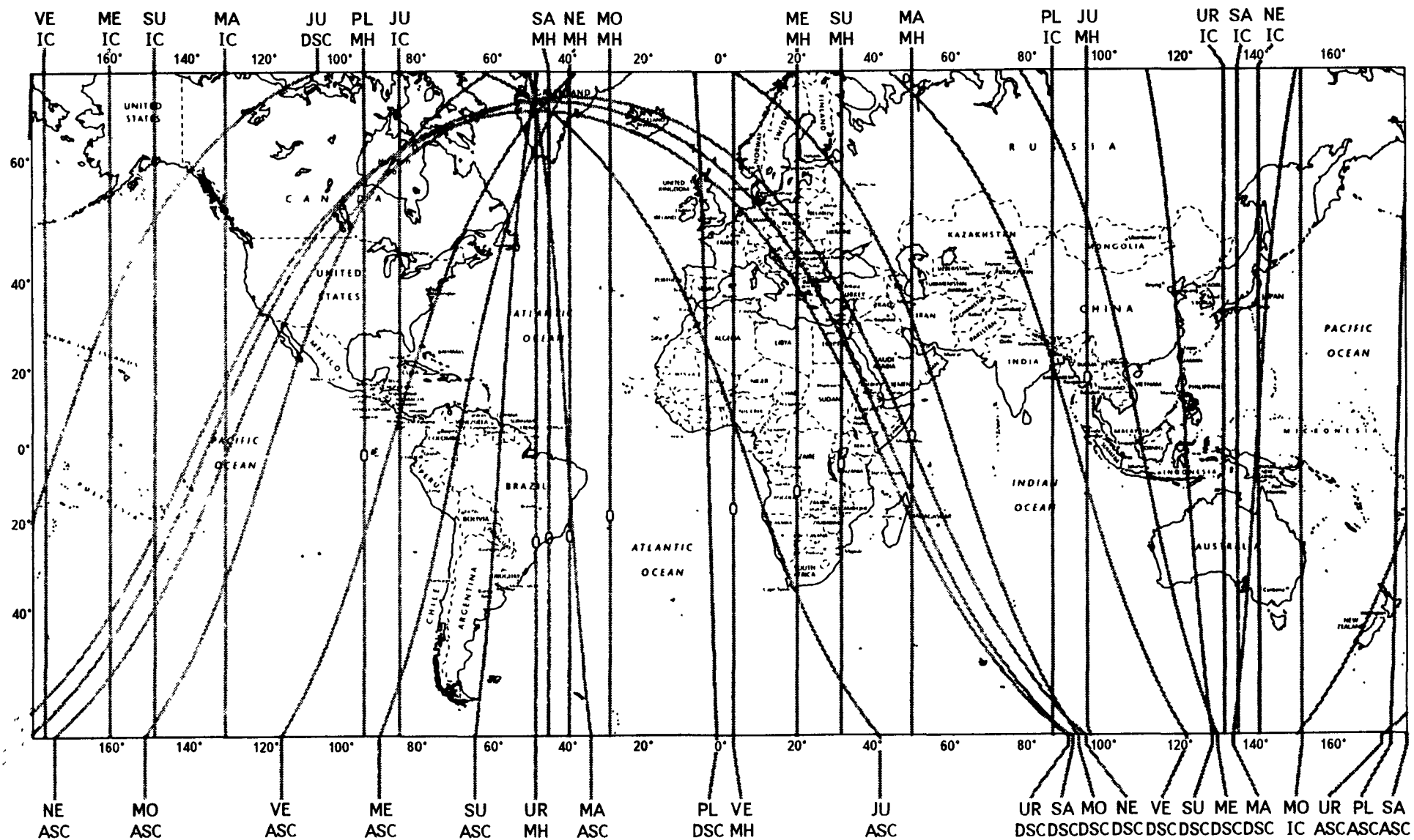
Другие временные влияния на астрокартографическую карту первого моторного полета ясно объясняют эти обстоятельства. Аспект C*C*G NE = A*C*G ME указывает на неверное решение, принятое в отношении предупреждения о взрыве самолета компании Пан Америкен.



World's First Flight

December 17, 1903 10:35 AM EST

04/16/96



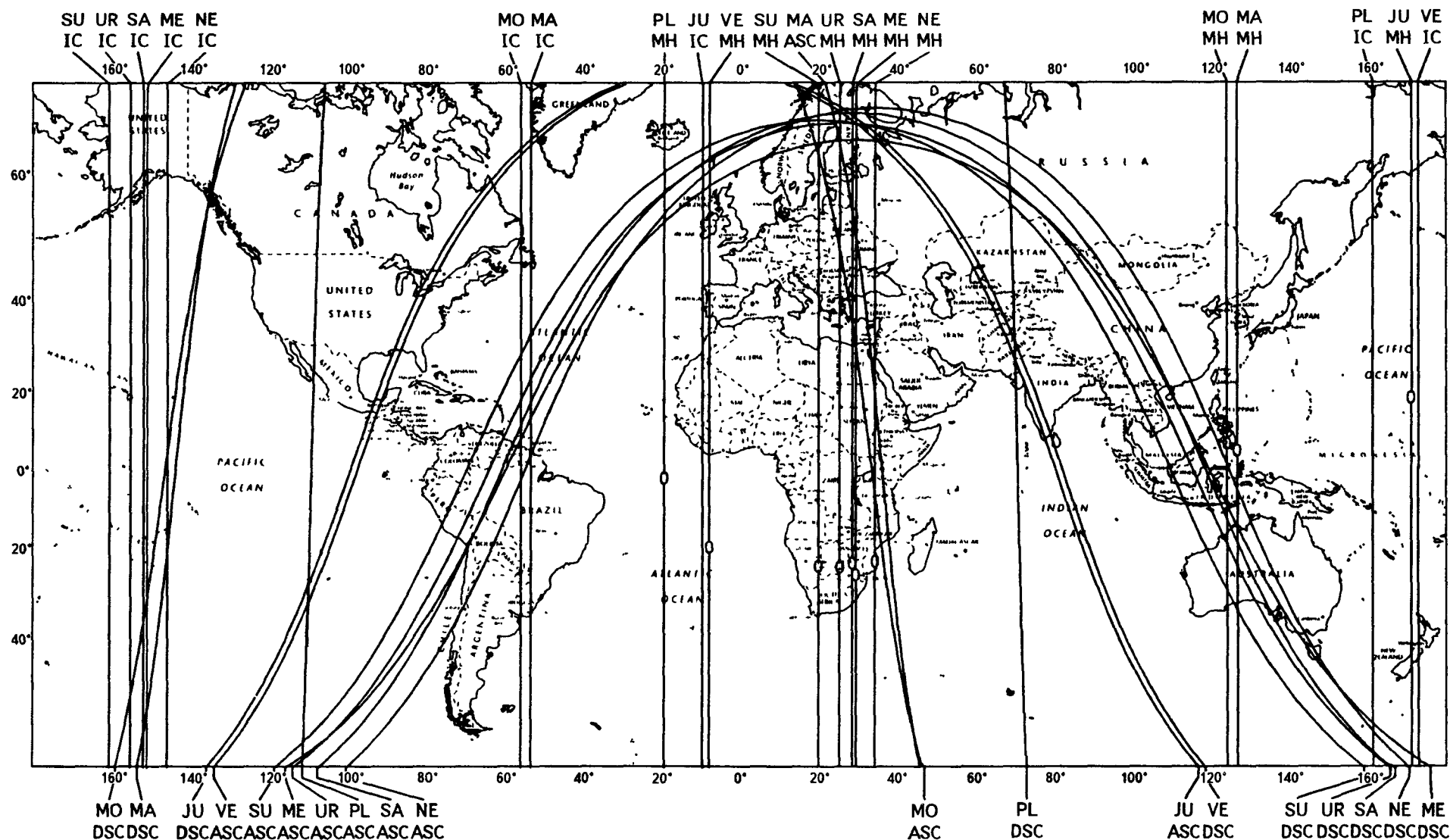
CYCLO*CARTO*GRAPHY

SU, MO, ME, VE, MA ARE PROGRESSED
JU, SA, UR, NE, PL ARE TRANSITING

World's First Flight

PROG	3	11	4	15:57 GMT
TRANSIT	12	21	88	0:00 GMT
NATAL	12	17	3	15:35 GMT

04/17/96



World's First Flight SR

04/16/96

December 17, 1988 10 35 AM GMT

Аспект С*С*G МА EQU А*С*G МЕ соответствует полученному сообщению об агрессивных действиях. Когда эти факты раскрылись, британское правительство подверглось критике за отсутствие каких-либо действий в отношении предупреждений (С*С*G МЕ EQU А*С*G МО).

Аспект С*С*G SA = NE показывает, что система безопасности в аэропортах не соответствовала высоким стандартам. Бомба в кассетном магнитофоне могла быть легко пронесена на борт самолета, что охрана аэропорта должна была предотвратить.

Аспект дирекционный PL = А*С*G JU указывает на то, что большая авиакомпания могла быть разрушена из-за международного терроризма. После несчастья в Локерби компания Пан Америкен столкнулась с финансовым крахом из-за требований компенсации. В декабре 1991 года она прекратила полеты после провала плана финансового оздоровления.

Линии UR МН и МА ASC вблизи Хельсинки в карте солнечного возвращения показывают, что британскому правительству следовало отнестись серьезно к предупреждению, полученному американским посольством. Оно было информировано об этом предупреждении, но отвергло его как «мало правдоподобное».

Линии VE МН и JU IC в Локерби в карте солнечного возвращения не кажутся уместными для взрыва, разрушившего самолет. Это показывает, что планетарные влияния карты солнечного возвращения не следует использовать в одиночку, так как может быть получена неверная информация.

Циклокартографическое временное влияние PL DSC более значимо для Локерби, так как это повторяет информацию, полученную из других карт. Линии VE МН и JU IC, рассмотренные вместе с С*С*G PL DSC, дают уже иную картину: опасность (Плутон) для большой группы людей (Венера/Юпитер).

Наиболее важно повторение тем, так как оно показывает наиболее мощное влияние. Другие планетарные влияния будут давать фоновую информацию для темы, которая акцентирована многими различными способами.

Пример 5. Воссоединение Германии

3 октября 1990 года после более чем 40-летнего разделения произошло воссоединение двух германских государств. Открытие границы между Восточной и Западной Германией 9 ноября 1989 года неизбежно должно было привести к процессу воссоединения. Но скорость, с которой оно было осуществлено, удивила большинство людей.

Используя *«Astro*Carto*Graphy Source Book of Mundane Maps»*, нелегко найти соответствующие планетарные влияния, которые указывали бы на воссоединение двух германских государств.

В карте затмения 22 июля 1990 года есть линии JU ASC, SU ASC, MO ASC, SA DSC и NE DSC в пределах орба Германии. Линия JU ASC в карте затмения проходит рядом с Берлином, а линии SU ASC и MO ASC находятся неподалеку. Линия же SA DSC проходит рядом с Бонном, указывая на то, что западногерманскому правительству нужно было преодолеть некоторые препятствия, прежде чем могло состояться воссоединение.

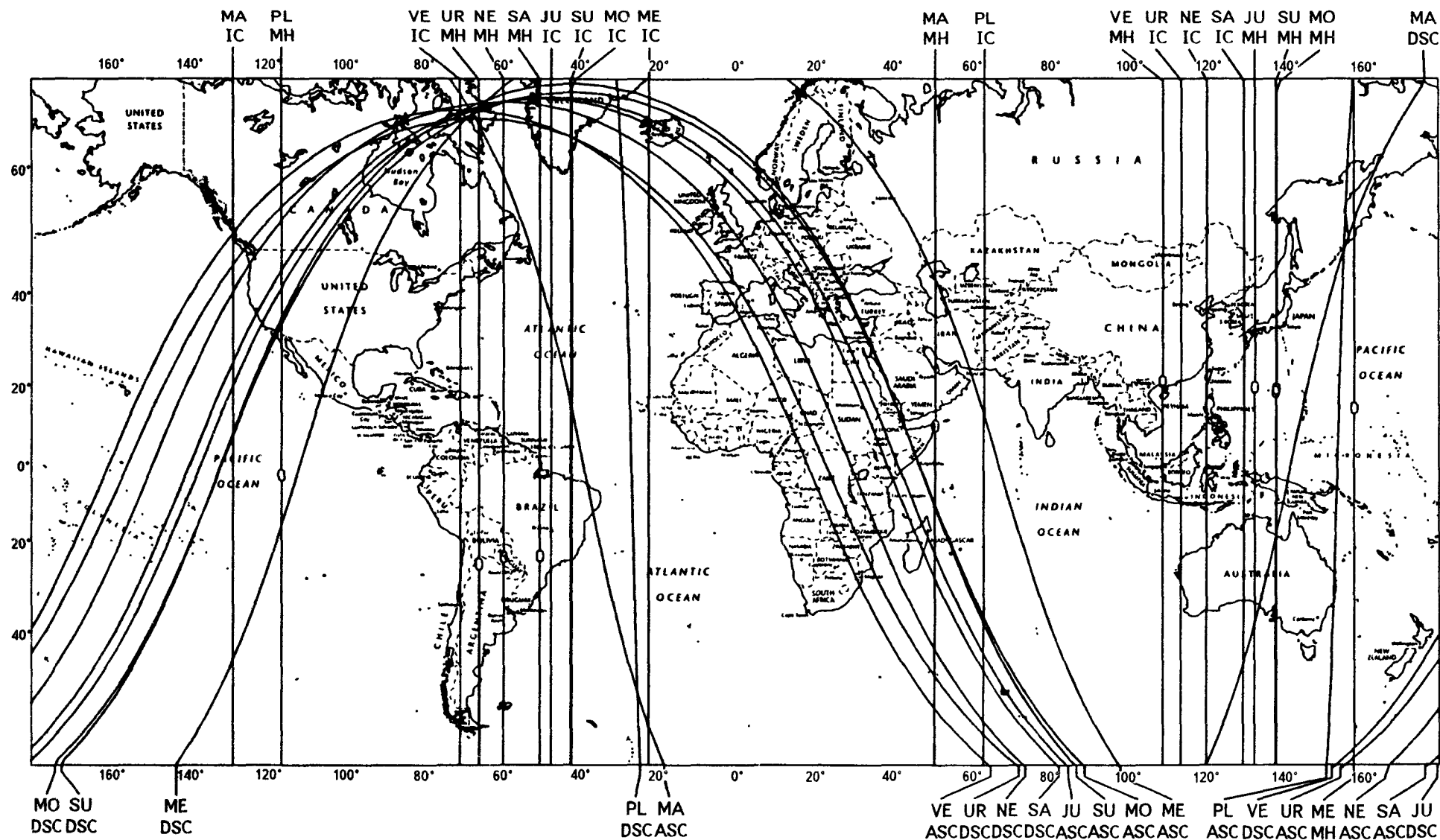
В карте полнолуния 5 сентября 1990 года линия JU ASC находится в пределах орба Бонна. Недели позже четыре союзнических державы подписали договор, разрешающий воссоединение Германии. Луна в карте полнолуния формировала аспект с Марсом канцлера Г.Коля, что может объяснить его активную роль в переговорах для успешного воссоединения Германии.

В карте новолуния 19 сентября 1990 года тоже есть линия JU ASC в пределах орба Бонна, но на этот раз гораздо ближе. Ни Юпитер, ни новолуние не активируют ни одну из соответствующих карт, так что эта карта, по-видимому, не важна для указания на воссоединение Германии. Юпитер указывает на повторение тем карты затмения и карты полнолуния.

Маловероятно, что воссоединение Германии могло быть предсказано, просто используя *«Astro*Carto*Graphy Source Book of Mundane Maps»*. Поэтому, делая предсказания, нужно использовать эту книгу с крайней осторожностью.

Интересно изучить астрокартографические карты двух германских государств и канцлера Гельмута Коля. Астрокартографическая карта Восточной Германии дала точную информацию о падении Берлинской стены.

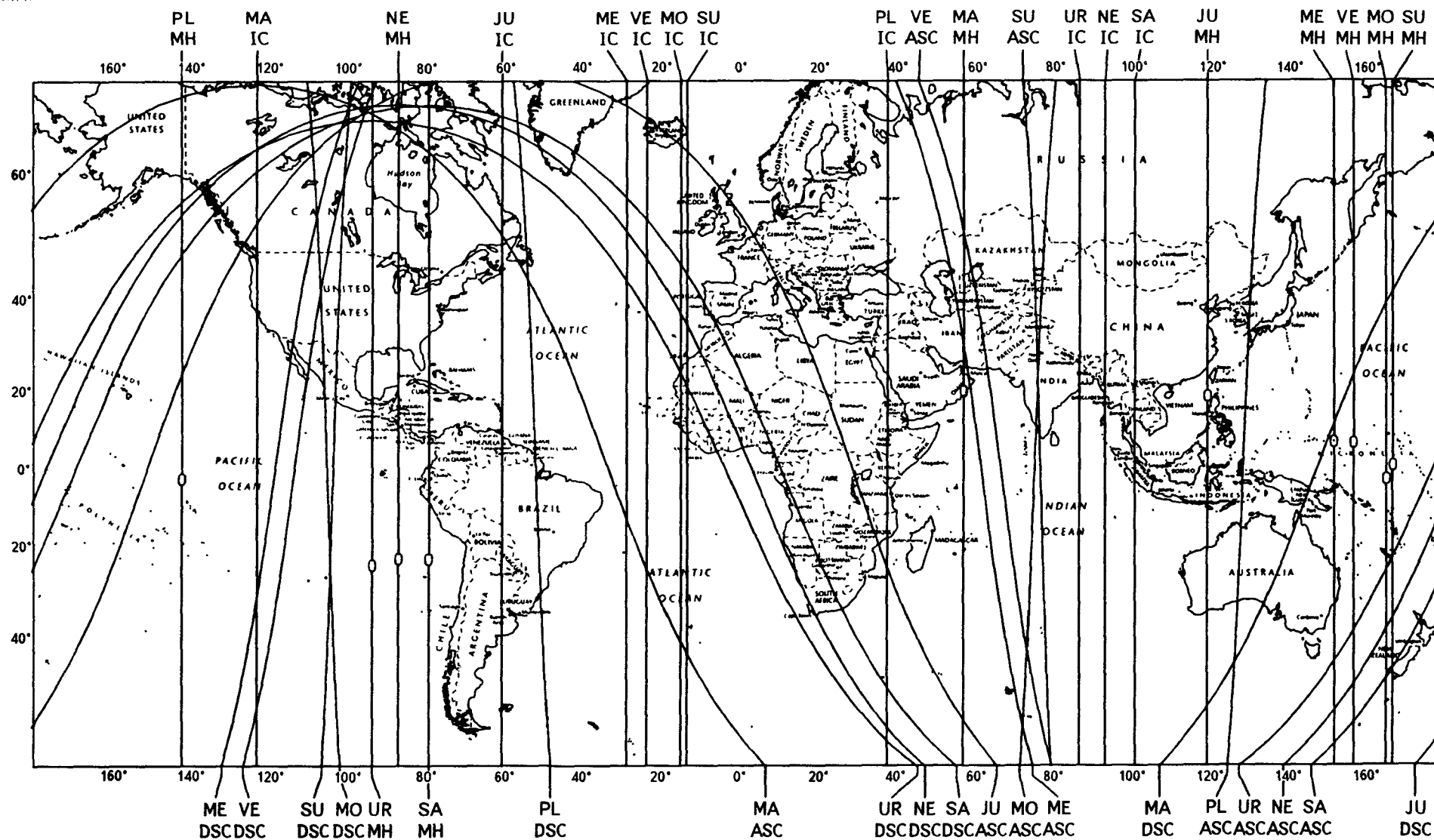
Поскольку время рождения Гельмута Коля известно, с построением его астрокартографической карты не будет проблем. Он станет канцлером воссоединенной Германии, так что его астрокартографическая карта должна дать важную информацию.



Eclipse New Moon

09/18/98

July 22, 1990 2 54 AM GMT



New Moon

09/18/98

September 19, 1990 12:46 AM GMT

В первом издании своей книги «*Book of World Horoscopes*» Николас Кэмпион пишет, что провозглашение Западной Германии произошло в 00:00 часов 23 мая 1949 года. Позднее он писал, что эту дату следует исправить на 00:00 часов 24 мая 1949 года — это было юридическое начало конституционного существования Западной Германии.

Во второе издание своей книги «*Book of World Horoscopes*» Николас Кэмпион включил карту на время подписания конституции в 4:00 pm 23 мая 1949 года. Это официальное начало существования Западной Германии.

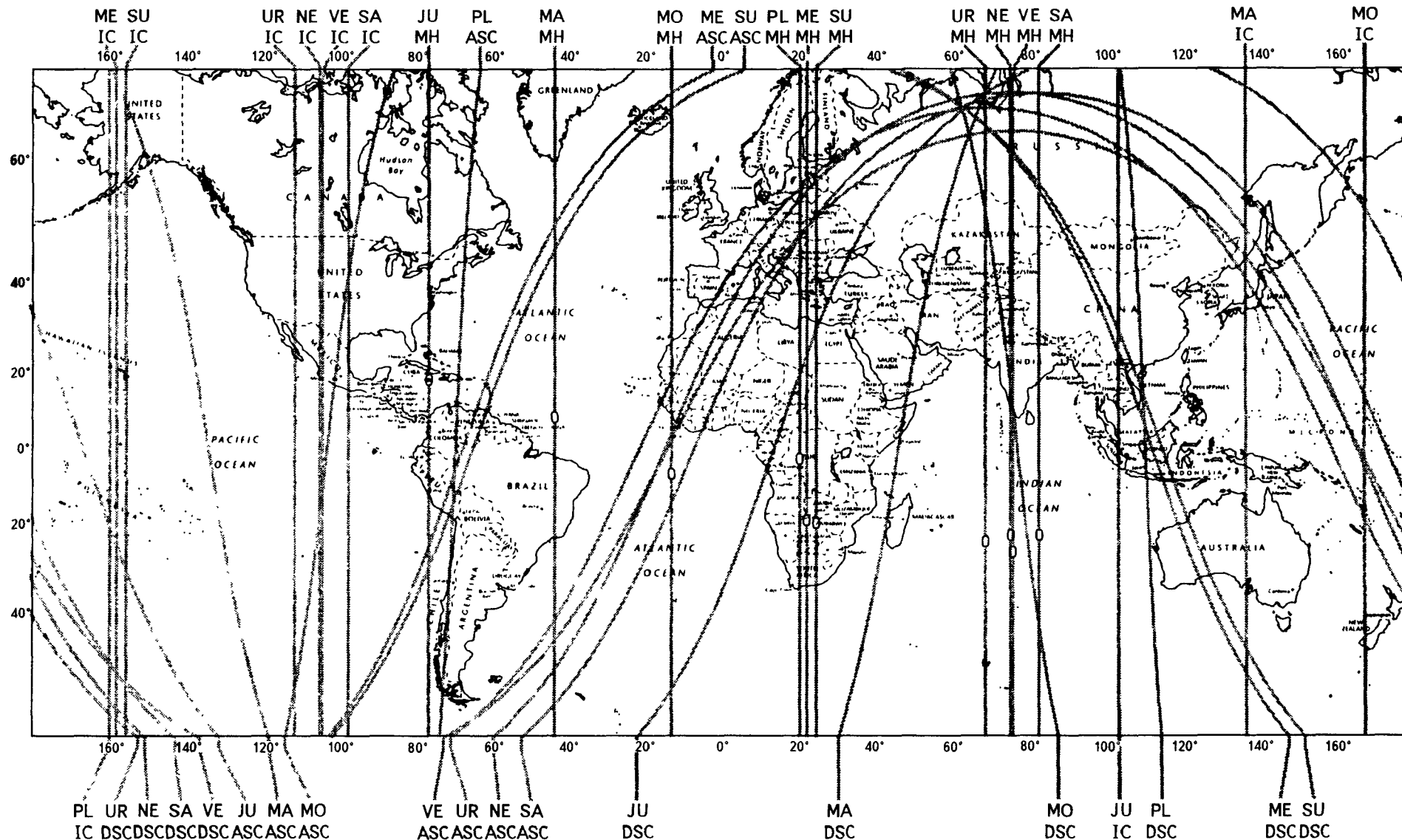
Николас Кэмпион включает и другую карту Западной Германии, рассчитанную на 12:00 дня 5 мая 1955 года. В этот день Западная Германия обрела полную независимость, и он рассматривается как истинное начало существования государства.

Какой из гороскопов Западной Германии следует использовать для построения астрокартографической карты? Кэмпион предполагает, что карта обретения полной независимости должна рассматриваться как государственный гороскоп Западной Германии вместе с картой на 23 мая 1949 года.

Карта провозглашения Западной Германии дает наиболее точную информацию. Карта обретения полной независимости и карта подписания конституции были не так выразительны, так что, по-видимому, они не являются очень важными. По этой причине для рассмотрения воссоединения Германии использовалась карта провозглашения Западной Германии.

Сначала будет изучена астрокартографическая карта Восточной Германии. Поскольку воссоединение произошло через одиннадцать месяцев после падения Берлинской стены, будет интересно посмотреть, какие изменения произошли за это время.

A*C*G		39 лет	C*C*G	
Уран	05°28' Рака		Уран	06°16' Козерога
Меркурий	05°29' Весов		Юпитер	11°08' Льва
Солнце	12°48' Весов		Нептун	12°46' Козерога
Нептун	14°18' Весов		Венера	13°20' Козерога
Сатурн	15°48' Девы		Марс	13°55' Девы
Луна	16°53' Овна		Луна	14°34' Весов
Марс	21°29' Льва		Плутон	18°01' Скорпиона
Плутон	22°48' Льва		Меркурий	19°54' Скорпиона
Венера	23°54' Скорпиона		Сатурн	20°21' Козерога
Юпитер	24°50' Козерога		Солнце	22°29' Скорпиона
1. C*C*G UR ASC = Берлин				
2. C*C*G UR = A*C*G UR				
3. C*C*G UR EQU A*C*G ME				
4. C*C*G NE EQU A*C*G SU				
5. C*C*G VE EQU A*C*G SU				
6. C*C*G VE EQU A*C*G NE				
7. C*C*G MO = A*C*G NE				
8. C*C*G SU EQU A*C*G PL				
9. прог. Москва = C*C*G VE MH				
A*C*G		(39°41')	смещенные C*C*G	
Уран	05°28' Рака		Юпитер	01°27' Рака
Меркурий	05°29' Весов		Нептун	03°05' Стрельца
Солнце	12°48' Весов		Венера	03°39' Стрельца
Нептун	14°18' Весов		Марс	04°14' Льва
Сатурн	15°48' Девы		Луна	04°53' Девы
Луна	16°53' Овна		Плутон	08°20' Весов
Марс	21°29' Льва		Меркурий	10°13' Весов
Плутон	22°48' Льва		Сатурн	10°40' Стрельца
Венера	23°54' Скорпиона		Уран	26°35' Скорпиона
Юпитер	24°50' Козерога			
A*C*G		(39°41')	дирекционные A*C*G	
Уран	05°28' Рака		Марс	01°10' Весов
Меркурий	05°29' Весов		Плутон	02°29' Весов
Солнце	12°48' Весов		Венера	03°35' Козерога



CYCLO*CARTO*GRAPHY

04/17/96

SU, MO, ME, VE, MA ARE PROGRESSED
JU, SA, UR, NE, PL ARE TRANSITING

East Germany

PROG	11	17	49	12:30	GMT
TRANSIT	10	3	90	0:00	GMT
NATAL	10	7	49	12:45	GMT

Нептун	14°18' Весов	Юпитер	04°31' Рыб
Сатурн	15°48' Девы	Уран	15°09' Водолея
Луна	16°53' Овна	Меркурий	15°10' Скорпиона
Марс	21°29' Льва	Нептун	23°59' Водолея
Плутон	22°48' Льва	Сатурн	25°29' Стрельца
Венера	23°54' Скорпиона	Луна	26°34' Тельца
Юпитер	24°50' Козерога		

10. дирекционный A*C*G UR EQU A*C*G SA

11. дирекционный A*C*G ME = A*C*G SA

12. дирекционный A*C*G NE EQU A*C*G VE

В день воссоединения двух германских государств циклокартографическая линия UR ASC проходила через Берлин. В течение того времени, когда циклокартографическая линия UR ASC проходила через Восточную Германию, произошло много изменений, которые несколько лет назад казались невозможными. Аспект C*C*G UR = A*C*G UR показывает, что у Восточной Германии появилась возможность проводить реформы. Когда правительство отказалось осуществлять какие-либо горбачевские реформы, население Восточной Германии начало протестовать.

В целом у восточных немцев не было свободы слова, так что тот факт, что они начали высказывать свое мнение, казался невероятным. Это представлено аспектом C*C*G UR EQU A*C*G ME, который также указывает на быстрый темп событий, приведших к воссоединению Германии.

Конец Восточной Германии как государства подтверждается аспектом C*C*G SU EQU A*C*G PL. Карта солнечного возвращения для падения Берлинской стены была все еще в силе, когда произошло воссоединение Германии. Линия PL DSC в карте солнечного возвращения в пределах орба Восточной Германии является наиболее соответствующей полной трансформации, произошедшей в течение этих двенадцати месяцев.

Довольно большое количество временных влияний указывает на то, что жители Восточной Германии ожидали слишком многого от воссоединения с Западной Германией. У многих восточных немцев существовало впечатление, что Западная Германия — это страна, где все кажется фантастичным. Восточные немцы думали, что после воссоединения они будут наслаждаться тем же жизненным стилем, как и на Западе.

Потребовалось не так много времени, чтобы восточные немцы осознали, как трудно будет приспособиться к иному стилю жизни. Большой проблемой в этой части воссоединенной Германии вскоре стала безработица, которую никогда не испытывали до этого.

Циклокартографический Нептун находится в соединении с циклокартографической Венерой, и обе планеты в квадратуре к астрокартографическому Солнцу. Это повторяется аспектами C*C*G VE EQU A*C*G NE и дирекционный A*C*G NE EQU A*C*G VE. Эти временные влияния ясно указывают на то, что Восточная Германия не извлечет немедленную выгоду из воссоединения. Когда 1 июля 1990 года немецкая марка стала официальной валютой Восточной Германии, восточные немцы восприняли это так, как будто их старые деньги превратились в золото. Экономическая реальность воссоединения оказалась огромным разочарованием для большинства восточных немцев (C*C*G MO = A*C*G NE).

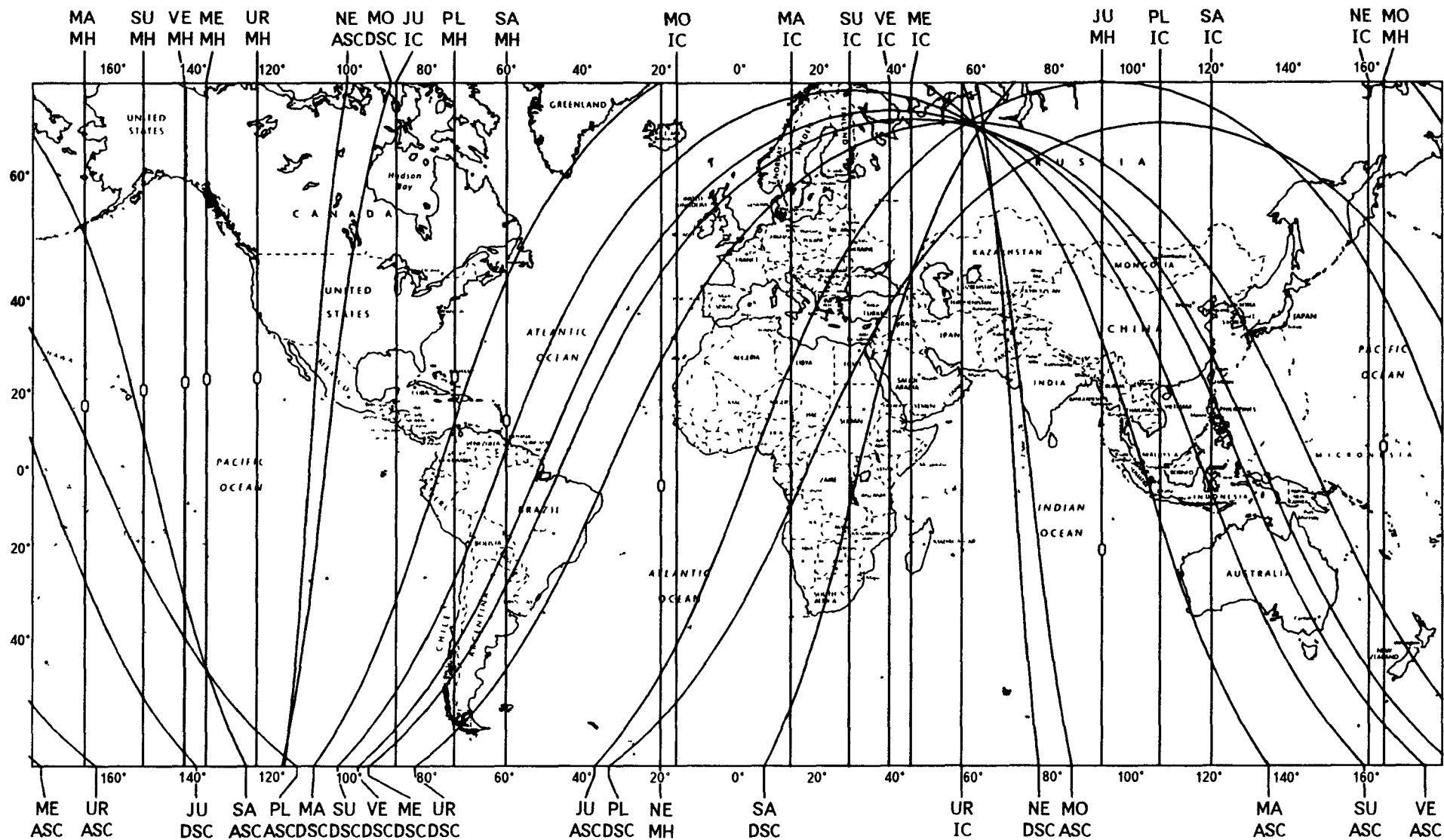
Аспекты дирекционный A*C*G UR EQU A*C*G SA и дирекционный A*C*G ME = A*C*G SA показывают, что восточным немцам будет нелегко после воссоединения. Пройдет некоторое время, прежде чем они начнут видеть позитивные эффекты воссоединения.

Аспект прог. Москва = A*C*G VE MH указывает на то, что правительство Восточной Германии не будет испытывать трудностей с Советским Союзом из-за воссоединения Германии. Это активизирует астрокартографическую линию JU ASC в Москве и является соответствующим указанием на мир.

В карте солнечного возвращения линии JU ASC и NE DSC проходят точно через Москву, а линии SA DSC и MO DSC тоже находятся в пределах орба. Восточные немцы видели в Горбачеве великого мессию, который мог спасти их от ограничивающего жизненного стиля. Но это могло быть достигнуто только после испытания множества проблем.

Астрокартографическая карта провозглашения Западной Германии дает наиболее интересную информацию. Астрокартографические карты обретения Западной Германией полной независимости и подписания конституции тоже были изучены, но они не были столь эффективны.

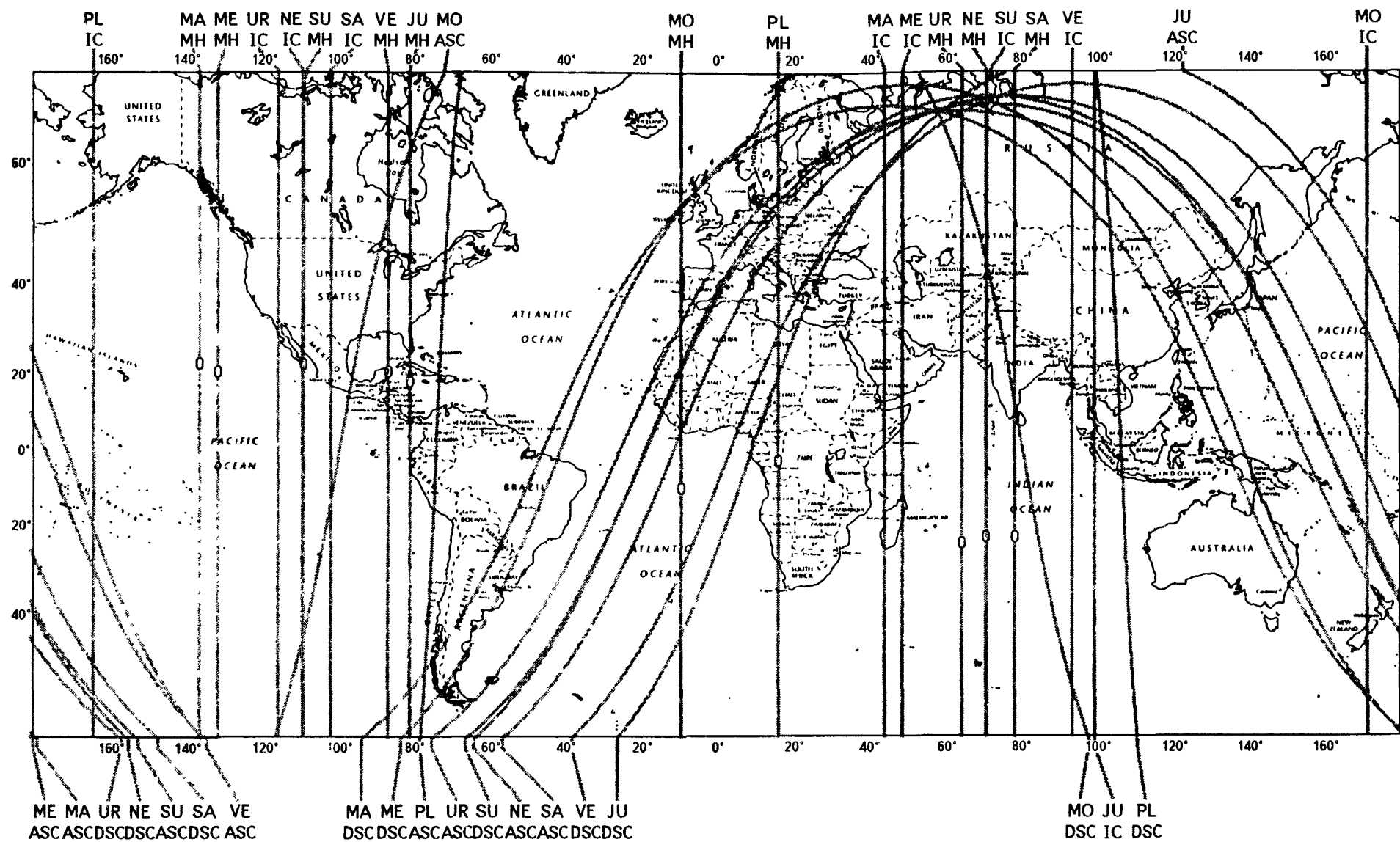
Линия MA IC рядом с Берлином указывает на то, что правительство Западной Германии будет постоянно переживать конфронтации с Восточной Германией. Между двумя государствами существовала большая напряженность, особенно в отношении разделенного Берлина.



West Germany Proclamation

04/16/96

May 24, 1949 12 00 AM Time Zone -2 00



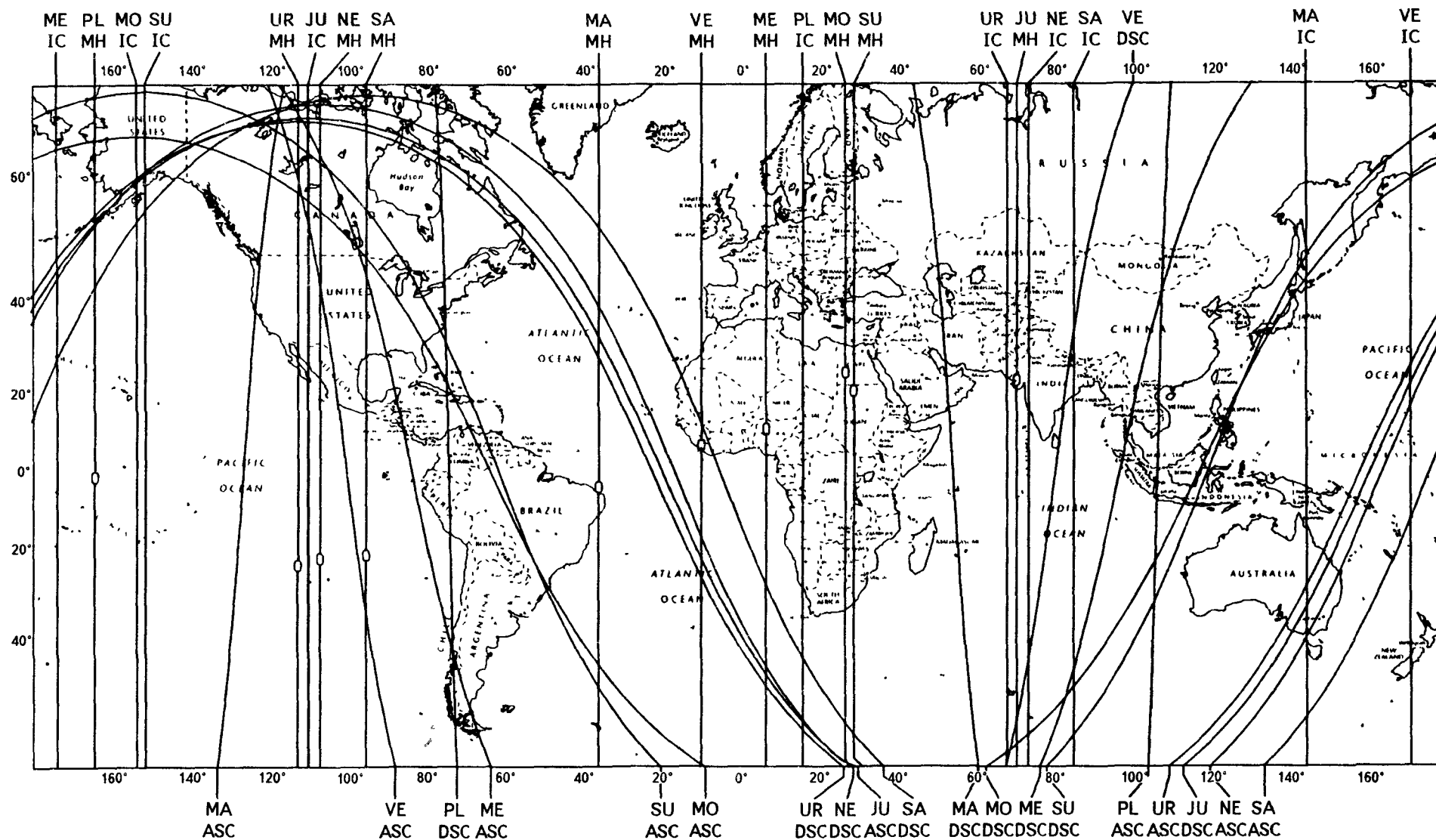
CYCLO*CARTO*GRAPHY

SU, MO, ME, VE, MA ARE PROGRESSED
JU, SA, UR, NE, PL ARE TRANSITING

West Germany Proclamation

PROG	7	4	49	6:45	GMT
TRANSIT	10	3	90	0:00	GMT
NATAL	5	23	49	22:00	GMT

04/17/96



West Germany Proclamation SR

May 24, 1990 10 01 AM GMT

04/16/96

Линия UR DSC — ближайшая планетарная линия к Бонну. Она указывает на то, что у Западной Германии будет необычный взгляд на это. Хотя Берлин находился в Восточной Германии, западная часть города принадлежала Западной Германии.

Линии VE IC и JU ASC, проходящие через Москву, говорят о том, что у Западной Германии и Советского Союза будет гармоничное партнерство.

	A*C*G	41 год		C*C*G
Солнце	00°20' Близнецов		Венера	05°28' Льва
Сатурн	02°28' Девы		Уран	06°16' Козерога
Юпитер	04°30' Водолея		Юпитер	11°08' Льва
Венера	10°40' Близнецов		Нептун	12°46' Козерога
Нептун	12°16' Весов		Солнце	12°59' Рака
Марс	15°15' Тельца		Марс	15°55' Близнецов
Меркурий	16°02' Близнецов		Плутон	18°01' Скорпиона
Луна	16°09' Овна		Сатурн	20°21' Козерога
Плутон	19°14' Льва		Меркурий	20°32' Близнецов
Уран	28°56' Близнецов		Луна	22°27' Весов

1. C*C*G UR ASC = Бонн
2. C*C*G NE ASC = Берлин
3. C*C*G VE EQU A*C*G JU
4. C*C*G NE EQU A*C*G NE
5. C*C*G SU EQU A*C*G NE
6. C*C*G MA = A*C*G ME
7. прог. Берлин = A*C*G PL DSC
8. прог. Бонн = C*C*G ME IC
9. прог. Москва = A*C*G MA ASC
10. прог. Москва = C*C*G SA MH

	A*C*G	(42°39')	смещенные C*C*G
Солнце	00°20'	Близнецов	Нептун 00°07' Стрельца
Сатурн	02°28'	Девы	Марс 03°16' Тельца
Юпитер	04°30'	Водолея	Плутон 05°22' Весов
Венера	10°40'	Близнецов	Сатурн 07°42' Стрельца
Нептун	12°16'	Весов	Меркурий 07°53' Тельца
Марс	15°15'	Тельца	Луна 09°48' Девы
Меркурий	16°02'	Близнецов	Венера 22°49' Близнецов
Луна	16°09'	Овна	Уран 23°37' Скорпиона
Плутон	19°14'	Льва	Юпитер 28°29' Близнецов
Уран	28°56'	Близнецов	

11. смещ. C*C*G NE = A*C*G SU
12. смещ. C*C*G JU = A*C*G UR

	A*C*G	(42°39')	дирекционные A*C*G
Солнце	00°20'	Близнецов	Плутон 01°53' Весов
Сатурн	02°28'	Девы	Уран 11°35' Льва
Юпитер	04°30'	Водолея	Сатурн 15°07' Весов
Венера	10°40'	Близнецов	Юпитер 17°09' Рыб
Нептун	12°16'	Весов	Венера 23°19' Рака
Марс	15°15'	Тельца	Нептун 24°55' Скорпиона
Меркурий	16°02'	Близнецов	Марс 27°54' Близнецов
Луна	16°09'	Овна	Меркурий 28°41' Рака
Плутон	19°14'	Льва	Луна 28°48' Тельца
Уран	28°56'	Близнецов	

13. дирекц. ME DSC = Москва

Временные влияния на день воссоединения Германии впечатляющи, особенно местные аспекты для Берлина, Москвы и Бонна.

Берлин: C*C*G NE ACS = Берлин

прог. Берлин = A*C*G PL DSC

Циклокартографическая линия NE ASC модифицирует астрокартографическую MA IC линию в Берлине. Правительство Западной Германии намеревалось добиться воссоединения в кратчайшие возможные сроки, но, делая это, не имело ясного представления о реальной стоимости перестройки Восточной Германии. Перенос столицы из Бонна в Берлин тоже оказался более проблематичным, чем казалось сначала. Тему этих временных влияний в Берлине повторяют следующие повсеместные аспекты:

C*C*G SU EQU A*C*G NE C*C*G NE EQU A*C*G NE смещ. C*C*G NE = A*C*G SU

Аспект прог. Берлин = A*C*G PL DSC указывает на трансформацию, которая произошла за короткие сроки. Этот аспект оказывал эффект во время падения Берлинской стены, ведя к воссоединению Германии.

Линия PL IC в карте солнечного возвращения тоже проходит рядом с Берлином, акцентируя глубокие изменения, происходящие в столице Восточной Германии (Восточном Берлине). Казалось чудом, что воссоединение Германии произошло меньше чем через год после падения Берлинской стены.

Бонн: C*C*G UR ASC = Бонн прог. Бонн = C*C*G ME IC

Удивительно, что циклокартографическая линия UR ASC проходила точно через Бонн, когда произошло воссоединение Германии. Циклокартографическая линия UR ASC проходила через столицы обеих стран, когда изменения были приведены в действие.

Восточная Германия C*C*G UR ASC = Восточный Берлин

Западная Германия C*C*G UR ASC = Бонн

Аспект прог. Бонн = C*C*G ME IC указывает на переговоры, которые вело правительство Западной Германии о воссоединении. Тот факт, что согласие было достигнуто за короткое время, представлен комбинацией Меркурия и Урана. Быстрая договоренность о воссоединении повторяется повсеместным аспектом C*C*G MA = A*C*G ME.

Линия ME MH в карте солнечного возвращения проходит рядом с Бонном, акцентируя важность переговоров с другими странами. 12 сентября 1990 года четыре союзнические державы подписали договор о возвращении полного суверенитета, позволяющий двум германским государствам воссоединиться.

Москва: прог. Москва = A*C*G MA ASC прог. Москва = C*C*G SA MH
дирекц. ME ASC = Москва

Аспекты прог. Москва = A*C*G MA ASC и C*C*G SA MH указывают на то, что переговоры о воссоединении не были простыми. Нужно было преодолеть много проблем, прежде чем договоренность стала возможна, но решимость и усилия обоих государств означали, что было найдено решение, позволявшее процессу воссоединения двигаться вперед.

Аспект смещ. C*C*G JU = A*C*G UR имеет общемировой эффект, указывающий на то, что, несмотря на многочисленные трудности, успешная договоренность о воссоединении может быть достигнута.

Аспект дирекц. ME ASC = Москва — это соответствующий местный аспект. Именно в Москве четыре союзнические державы подписали договор, позволявший произойти воссоединению Германии.

На астрокартографической карте Гельмута Коля есть шесть планетарных линий, оказывающих мощный эффект в Германии:

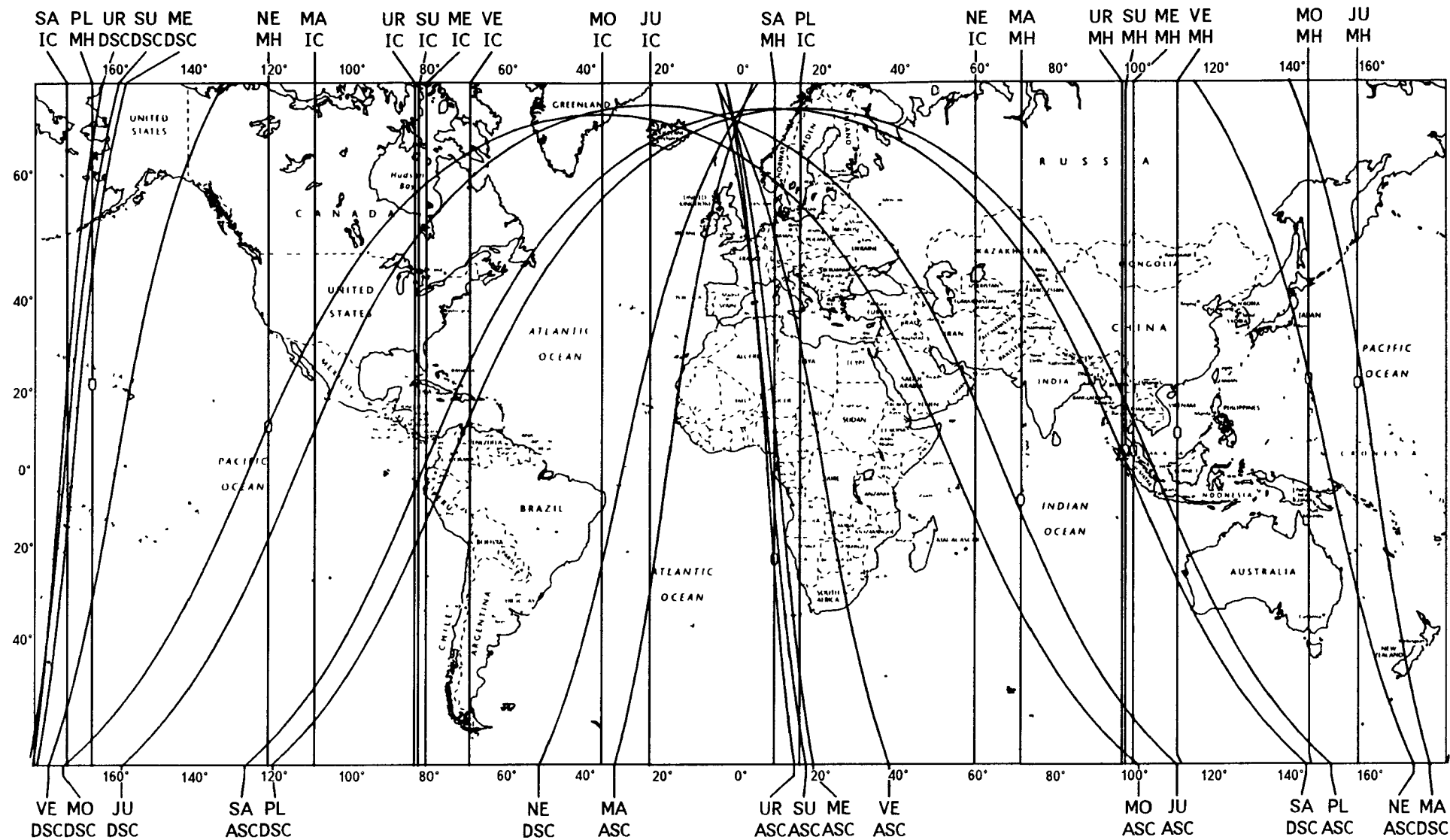
Линии: SA MH VE ASC SU ASC PL IC UR ASC ME ASC

Линии SA MH и VE ASC проходят через Западную Германию. Когда Гельмут Коль стал канцлером в 1982 году, его первоочередной задачей было решение экономических проблем и сокращение безработицы. Это удачно описывается линиями SA MH и VE ASC.

В течение того времени, когда Г.Коль был канцлером, страна превратилась в могущественную экономическую державу. Западные немцы наслаждались высоким стандартом жизни, о котором восточные немцы могли только мечтать. Немецкая марка была стабильной и сильной валютой на мировом финансовом рынке.

Интересно, что линия PL IC Гельмута Коля оказывает сильное влияние в Восточной Германии, Польше, Венгрии и Чехословакии, которые пережили падение коммунизма в 1989 году. Поскольку Восточная Германия была советской оккупационной зоной, канцлер Г.Коль должен был вести переговоры с Москвой, чтобы получить согласие на воссоединение Германии. Линия JU ASC, проходящая через Москву, указывает на то, что там ему сопутствовал успех и удача.

	A*C*G	60 лет		C*C*G
Нептун	03°28' Девы		Уран	06°16' Козерога
Юпитер	10°39' Близнецов		Солнце	09°53' Близнецов
Уран	10°46' Овна		Юпитер	11°08' Льва
Солнце	11°43' Овна		Венера	11°21' Рака
Сатурн	12°33' Козерога		Нептун	12°46' Козерога



Helmut Kohl

04/16/96

April 3, 1990 6 30 AM CET

Меркурий 13°43' Овна
 Марс 15°03' Рыб
 Плутон 18°53' Рака
 Венера 24°48' Овна
 Луна 28°19' Тельца

Плутон 18°01' Скорпиона
 Сатурн 20°21' Козерога
 Меркурий 22°26' Тельца
 Марс 27°59' Овна
 Луна 29°43' Льва

1. C*C*G SU = A*C*G JU
2. C*C*G VE EQU A*C*G UR
3. C*C*G VE EQU A*C*G SU
4. C*C*G NE = A*C*G SA
5. C*C*G NE EQU A*C*G ME
6. прог. Москва = A*C*G UR MH
7. прог. Москва = A*C*G SU MH
8. прог. Бонн = A*C*G SA DSC (орб 1³/₄° — сходящ.)
10. C*C*G VE IC = Бонн/место рождения
11. C*C*G MA ASC = граница Восточная/Западная Германия
12. C*C*G NE MH = Германия
13. C*C*G JU IC = Москва

A*C*G (58°10')

Нептун 03°28' Девы
 Юпитер 10°39' Близнецов
 Уран 10°46' Овна
 Солнце 11°43' Овна
 Сатурн 12°33' Козерога
 Меркурий 13°43' Овна
 Марс 15°03' Рыб
 Плутон 18°53' Рака
 Венера 24°48' Овна
 Луна 28°19' Тельца

смещенные C*C*G

Луна 01°33' Рака
 Уран 08°06' Скорпиона
 Юпитер 12°58' Близнецов
 Венера 13°11' Тельца
 Нептун 14°36' Скорпиона
 Плутон 19°51' Девы
 Сатурн 22°11' Скорпиона
 Меркурий 24°16' Рыб
 Марс 29°49' Тельца

A*C*G (58°10')

Нептун 03°28' Девы
 Юпитер 10°39' Близнецов
 Уран 10°46' Овна
 Солнце 11°43' Овна
 Сатурн 12°33' Козерога
 Меркурий 13°43' Овна
 Марс 15°03' Рыб
 Плутон 18°53' Рака
 Венера 24°48' Овна
 Луна 28°19' Тельца

дирекционные A*C*G

Нептун 01°38' Скорпиона
 Юпитер 08°49' Льва
 Уран 08°56' Близнецов
 Сатурн 10°43' Рыб
 Меркурий 11°53' Близнецов
 Марс 13°13' Тельца
 Плутон 17°03' Девы
 Венера 22°58' Близнецов
 Луна 26°29' Рака

14. дирекц. SA EQU A*C*G JU

15. дирекц. SA ASC = Бонн

1990 год был особенно удачным для Гельмута Коля. У него был аспект C*C*G SU = A*C*G JU, имевший общемировой эффект. Эта удача Гельмута Коля была очень сильна в Москве, через которую проходила его циклокартографическая линия JU IC. Линия JU MH в карте солнечного возвращения тоже была ближайшей к Москве планетарной линией. Наличие линии Юпитера в каком-то месте в астрокартографической и циклокартографической картах и карте солнечного возвращения — наилучшая возможная комбинация для достижения успеха. Аспекты прог. Москва = A*C*G UR MH и A*C*G SU MH показывают, что Коль смог достичь своей цели быстро и неожиданно. Быстрое достижение согласия также представлено аспектами смещ. C*C*G VE EQU A*C*G UR и A*C*G SU.

Аспект прог. Берлин = A*C*G PL DSC показывает новое начало для воссоединенной Германии. Несколько лет назад такое событие казалось невозможным, так что произошедшее событие было похоже на чудо. Циклокартографическая линия MA ASC, проходящая через границу Восточная/Западная Германия, указывает на то, что Г.Коль был полон решимости добиться воссоединения Германии. Когда правительство Восточной Германии открыло границу с Западной Германией, это поставило перед Колем сложную задачу воссоединить два германских государства.

Другие временные влияния показывают, что воссоединение Германии не было немедленным успехом. Хотя аспект прог. Бонн = А*С*G SA DSC имеет орб $1\frac{3}{4}$ градуса, это сходящийся аспект, эффект которого начнется через несколько месяцев. Аспект дирекц. SA ASC = Бонн повторяет тему трудностей, возникших у правительства после воссоединения Германии.

Циклокартографическая линия VE IC проходит через Бонн, активируя астрокартографические линии SA МН и VE ASC. Это акцентирует финансовые последствия перестройки Восточной Германии. Но при циклокартографической линии NE МН, проходящей через Германию вблизи циклокартографической линии VE IC, реальная стоимость воссоединения будет гораздо выше, чем первоначально ожидалось.

Когда циклокартографическая NE МН линия начала проходить через Восточную Германию, ее жители начали разочаровываться в Г.Коле. Они ожидали слишком многого от воссоединения Германии и быстро ощутили разочарование, когда проявилась реальность.

Аспект С*С*G NE EQU А*С*G ME указывает на то, что Г.Коль недооценивал истинную стоимость воссоединения Германии. Это означало необходимость введения нового налога, чтобы финансировать перестройку Восточной Германии.

Аспект С*С*G NE = А*С*G SA повторяет тему разочарования тем, что воссоединение не было столь простым, как представлялось вначале, а поскольку этот временный аспект находился вблизи Бонна, он оказывал мощный эффект там.

Этот пример показывает эффективность использования Астрокартографии для государств и лидеров.

Как делать предсказания с помощью Астрокартографии

Нет сомнений в том, что Астрокартография может быть эффективно использована в мунданной астрологии. Вопрос заключается в том, как можно использовать Астрокартографию, чтобы узнать о будущих возможных событиях? Вначале это кажется трудным, так как могут быть использованы многочисленные различные техники Астрокартографии. Основная проблема заключается в том, чтобы узнать, какая из них будет давать наиболее надежную информацию.

Для рассмотрения мировых событий с помощью Астрокартографии нужны три книги:

- a. *Book of World Horoscopes*
- b. *Mundane Astrology*
- c. *Astro*Carto*Graphy Source Book of Mundane Maps*

Есть два способа использовать Астрокартографию, пытаясь узнать, где, вероятно, произойдут будущие события.

Первый способ — построить астрокартографическую карту государства и/или его лидера, если известно точное время рождения. Эти карты дают наиболее надежную информацию о будущих тенденциях.

Если время рождения государства и лидера неизвестно, используйте карту на полдень. Хотя астрокартографическую карту построить нельзя, все же возможно применить некоторые техники, чтобы найти временные влияния. Потом могут быть рассмотрены другие уместные астрокартографические карты, если они важны для данной страны.

Если временные влияния для этих карт указывают, что возможно какое-то событие, нужно изучить «*Astro*Carto*Graphy Source Book of Mundane Maps*». Если вы видите повторение тем, активирующих событие, представленное на карте государства или лидера, оно, вероятно, проявится.

Второй способ — начать с «*Astro*Carto*Graphy Source Book of Mundane Maps*». Если вы видите повторение тем в одной части земного шара на многих различных картах, это может дать важную информацию. Чтобы выяснить, проявится ли потенциал в событии, изучите карты стран, где наблюдается повторение тем. Если карта страны активируется этими планетарными энергиями, есть большая вероятность, что событие произойдет.

Ниже приведены некоторые общие указания по использованию Астрокартографии для изучения будущих тенденций в мире. Когда вы пытаетесь выяснить, где могут произойти события, лучше всего использовать методичный подход.

1. Астрокартографическая карта государства (или натальная карта)
2. Астрокартографическая карта лидера государства (или натальная карта)
3. Астрокартографическая карта особого события для государства (или натальная карта)

Исследуя временные влияния в определенный период, можно узнать, что, вероятно, будет испытывать государство. Астрокартографическая карта лидера представляет рассматриваемое государство, так что она должна использоваться, когда это возможно. Другие астрокартографические карты, используемые в мун-

данной астрологии, строятся для определенных циклов. Поскольку точное время для этих карт известно, с построением астрокартографической карты не возникает проблем.

При изучении этих астрокартографических карт, пытаюсь определить, где, вероятно, проявятся определенные планетарные энергии, наиболее важно повторение тем.

4. Астрокартографическая карта цикла Марс/Плутон (соединение и оппозиция)

а. Места с линиями Марса, Плутона и Урана

б. Положение соединения или оппозиции Марс/Плутон

а. Эта карта показывает, где, вероятно, проявятся насильственные и разрушительные энергии, так что следует искать места, через которые проходят линии Марса, Плутона и Урана. Возможно, что эти планетарные линии будут сочетаться с другими в каком-то месте, тогда их тоже нужно принять во внимание.

б. Положение соединения или оппозиции Марс/Плутон — это влиятельная точка. Рассмотрите это положение в картах стран и лидеров, чтобы выяснить, не происходит ли важная активация. В книге *«Book of World Horoscopes»* есть комплексный планетарный указатель в зодиакальном порядке, который позволяет быстро проверить много карт. Исследуя зодиакальное положение цикла Марс/Плутон, используйте 2-градусный орб.

5. Астрокартографическая карта затмения (солнечного и лунного)

а. Места с линиями Марса, Плутона и Урана

б. Положение соединения или оппозиции Солнце/Луна

а. Наиболее важные события происходят там, где Марс, Плутон и Уран являются угловыми. Это обычно трагедии, серьезные несчастные случаи или события, оказывающие общемировое влияние.

Это не всегда так, поэтому должны быть рассмотрены другие планетарные линии, если они кажутся важными. Для падения Берлинской стены были очень важны линии Сатурн/Нептун.

Если большое количество планетарных линий (пять или более) группируется в одном месте, это тоже может быть важным. Многое зависит от того, какие планеты вовлечены и показывают ли другие карты повторение тем.

б. Зодиакальное положение соединения Солнце/Луна изучается в картах государств и лидеров. Если происходит какая-то активация, это может быть важным для рассматриваемой страны.

6. Астрокартографические карты лунаций

а. Повторение тем с картами цикла Марс/Плутон и затмений

б. Пять или более планетарных линий в каком-то месте

с. Положение соединения или оппозиции Солнце/Луна

а. Карты лунаций, по-видимому, показывают, когда произойдет событие, при условии наличия повторения тем с другими картами.

б. Когда пять или более планетарных линий группируются в определенной части земного шара, это может быть важным, особенно если есть повторение тем в одном определенном месте.

с. Изучите зодиакальное положение соединения Солнце/Луна в картах государств и лидеров. Если одна из этих карт активируется, это может быть важным.

7. Астрокартографические карты ингрессий

а. Повторение тем в каких-то местах в других картах

б. Положение планетарных линий в каком-то месте

а. Я склонен придавать меньше значения картам ингрессий, если только они не указывают на сильное повторение тем. Я использую карты ингрессий, изучив сначала другие виды карт.

б. Если планетарная линия в каком-то месте активирует карту государства, это может быть важным влиянием.

Эти общие указания не обеспечивают гарантированный способ использования Астрокартографии, чтобы делать предсказания. Они предлагают возможность определять регионы, где могут проявиться значимые события.

Иногда происходит событие, которое не было видно заранее из рассмотрения различных астрокартографических карт. Тогда можно только изучить это событие ретроспективно, чтобы выяснить, почему оно произошло.

Затмение 1999 года

Многие астрологи обсуждают, какое влияние окажут затмения в июле и августе 1999 года. Этот интерес вызван предсказанием Нострадамуса, которое связано с июлем 1999 года.

*В месяц седьмой 1999 года
Царь ужаса с неба придет...
И воцарится война...*

Затмения являются мощными, так как обе карты содержат большой крест (см. вовлеченные планеты на рис. 18).

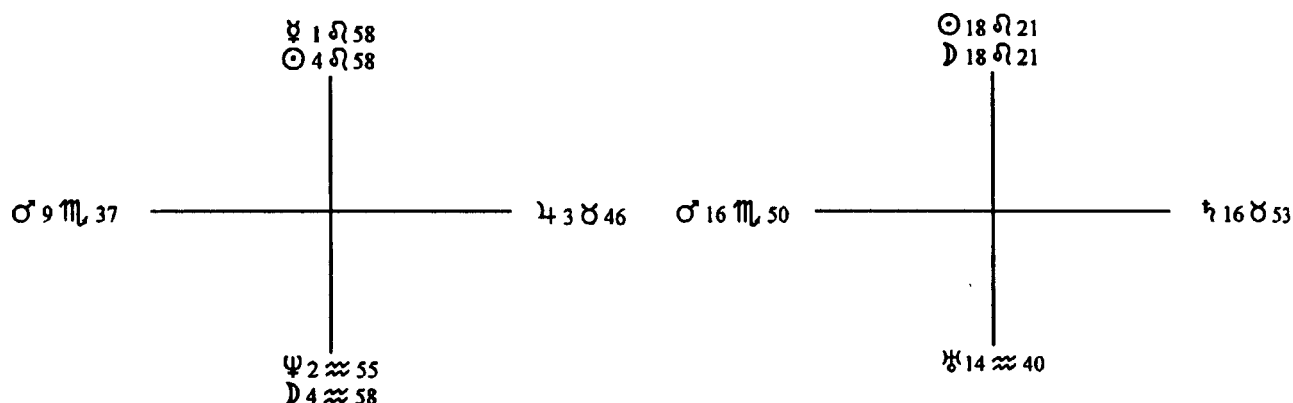


Рис. 18. Затмение в полнолуние 28 июля 1999 г.

Затмение в новолуние 11 августа 1999 г.

Нострадамус предсказал войну в 1999 году, так что астрокартографические карты этих двух затмений должны дать важную информацию.

В обеих астрокартографических картах затмений важны линии Марса, так как эта планета связана с войнами. Марс является очень мощным, так как он вовлечен в большой крест. В обеих астрокартографических картах Марс оказывает потенциальное влияние на три страны:

1. Соединенные Штаты
2. Россия
3. Китай

Соединенные Штаты

- a. Затмение 28 июля 1999 г., Вашингтон = MA IC, UR DSC, SA MH
- b. Затмение 11 августа 1999 г., Вашингтон = MA IC, SA MH

Россия

- a. Затмение 28 июля 1999 г., Москва = VE MH, MA ASC, SA DSC
- b. Затмение 11 августа 1999 г., Москва = MA ASC, SA DSC

Китай

- a. Затмение 28 июля 1999 г., Пекин = SU DSC, MO ASC, NE ASC
Линия MA MH проходит через Китай
- b. Затмение 11 августа 1999 г., Пекин = UR ASC, PL MH, MO DSC, SU DSC, VE DSC
Линия MA MH проходит через Китай

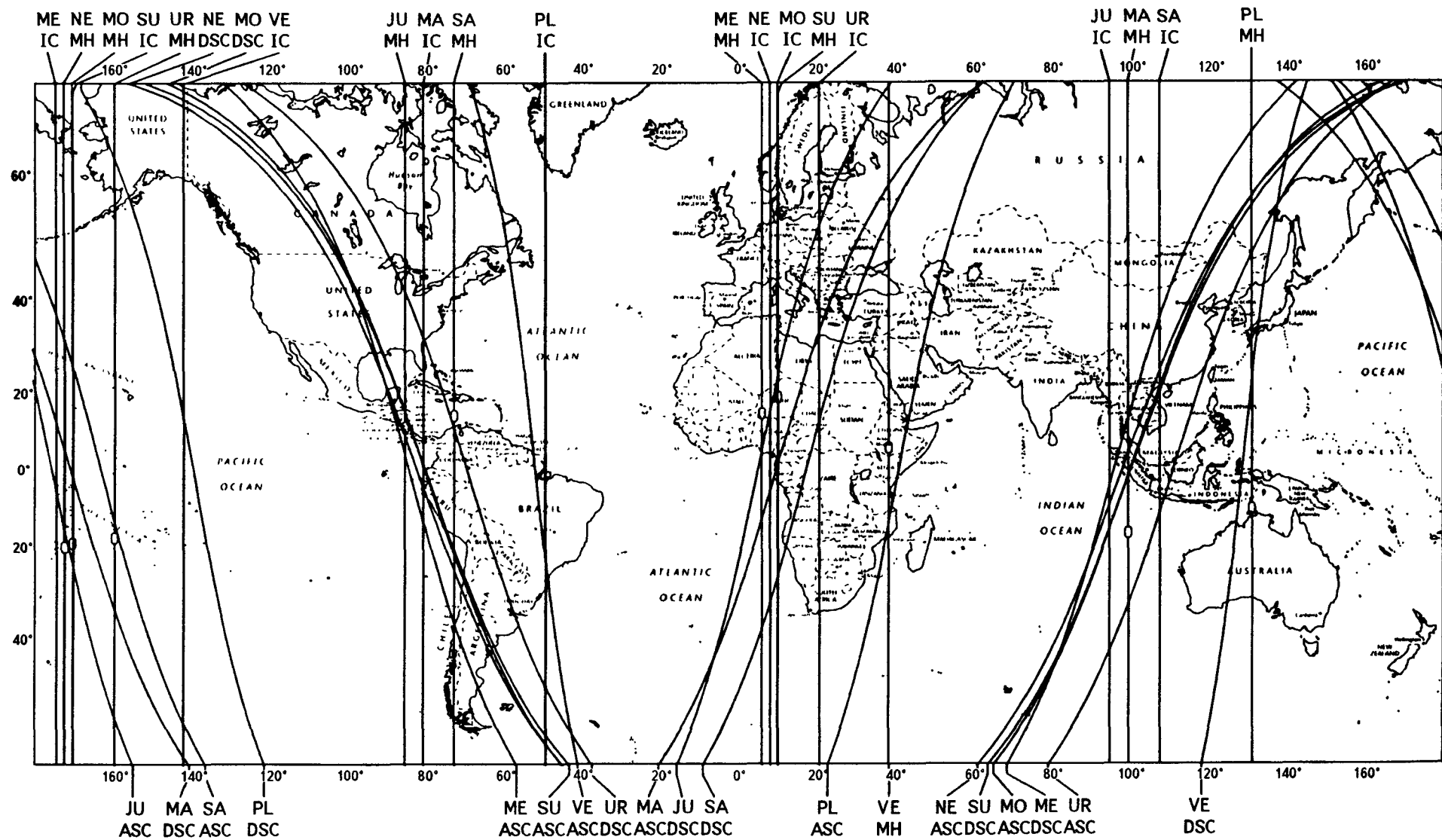
Затмение в полнолуние 28 июля 1999 года (4°58' Льва/Водолея) формирует соединение с осью Асцендент/Десцендент (5°57' Водолея) и Луной (3°10' Водолея) Китая. Это важно для Китая, так как линии SU DSC и MO ASC карты затмения проходят точно через Пекин вместе с линией NE ASC.

Затмение в новолуние 11 августа 1999 года (18°21' Льва) формирует соединение с Плутоном (17°39' Льва) Китая. Она также активизирует тау-квадрат российской революции (включающий Сатурн, Уран, Солнце и Меркурий). Несмотря на развал СССР в 1991 году, эту карту все еще важно рассматривать.

Линия UR ASC (14°40' Водолея) в карте этого затмения формирует аспект к Марсу (14°53' Льва) Китая, активируя соединение Марса с Плутоном (седьмой дом) и акцентируя отношения с другими странами.

В 1999 году транзитный Плутон проходит через ядерную ось (7-11° Близнецов/Стрельца), что может быть потенциально опасным для человечества. В то же время транзитный Плутон будет формировать оппозицию к Урану США.

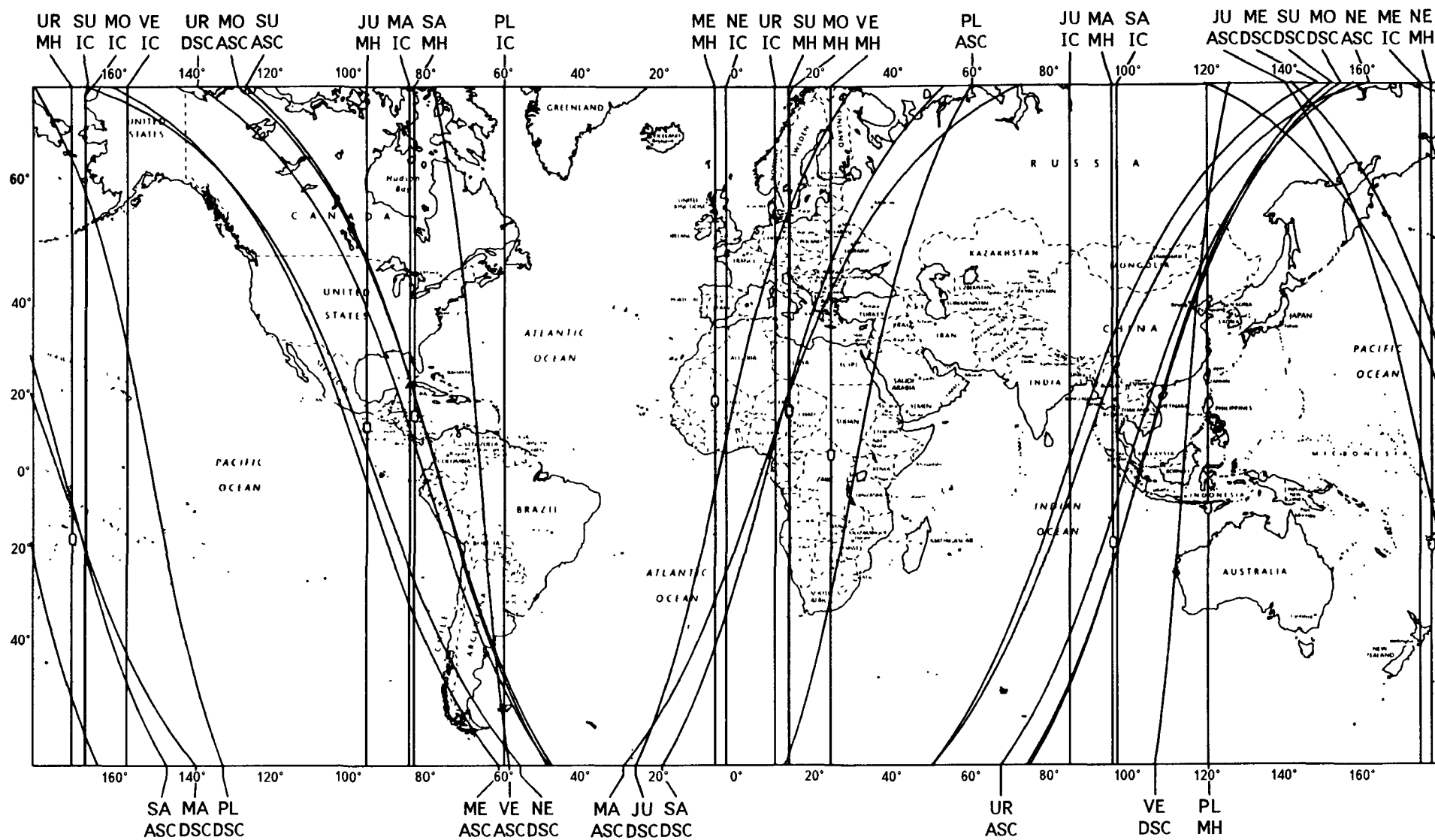
Два затмения указывают, что между Китаем и США возможен какой-то конфликт, возможно связанный с ядерной энергией. Россия будет пытаться примирить его, но переговоры, вероятно, потерпят неудачу и Россия будет втянута в конфликт (линия MA ASC в карте затмения в новолуние проходит точно через Москву).



Lunar Eclipse

July 28, 1999 11:25 AM GMT

04/16/96



Solar Eclipse

04/16/96

August 11, 1999 11:09 AM GMT

Спор может возникнуть в результате обманчивых действий китайского правительства, которые разозлят США. Во время затмения 11 августа 1999 года есть сильное указание на военные действия Китая.

Ключевая дата находится вблизи 11 августа 1999 года, когда затмение активирует соединение Марса с Плутоном Китая. Карта затмения также важна для Китая, так как пять планетарных линий оказывают мощное влияние в Пекине.

Удивительно, что лунное затмение 31 января 1999 года показывает повторение тем для Вашингтона и Пекина, что может быть началом спора.

Вашингтон	MA DSC	SA ASC		
Пекин	MA ASC (точный)	NE IC	ME IC	MO MH
	SU IC	SA DSC	UR IC	

Ось лунного затмения (11°20' Водолея/Льва) находится в соединении с Ураном (12°41' Водолея) и Меркурием (8°50' Водолея), все из которых мы видим в Пекине. Это затмение будет оказывать мощное влияние на Китай, так как семь планетарных линий проходят вблизи Пекина.

Линия лунного затмения VE DSC в Москве повторяет миротворческую роль России, пытающейся разрешить спор между Китаем и США.

В карте солнечного затмения 16 февраля 1999 года линия PL ASC проходит через Вашингтон, что может усилить спор с Китаем. Линии SA ASC и MA DSC проходят через Москву, указывая на трудности, которые будет испытывать Россия при выработке мирного соглашения. Линия JU MH в Пекине может указывать на какой-то успех Китая.

На 1999 год приходится четыре затмения, три из которых оказывают очень мощное влияние на США и Китай. Если предсказание Нострадамуса верно, то это будет война между Китаем и США. При Плуtone, проходящем через ядерную ось, есть большая вероятность задействования ядерной энергии.

Затмения, формирующие большой крест, обычно проявляются как значимые мировые события. Затмение 6 августа 1990 года формировало большой крест (Солнце, Луна, Марс, Плутон), и семь планетарных линий проходило через Средний Восток. Это затмение произошло вскоре после вторжения Ирака в Кувейт.

В 1999 году два затмения формировали большой крест, так что где-то в мире можно ожидать важного события. При пяти планетарных линиях в Пекине в астрокартографической карте затмения 11 августа 1999 года это может проявиться как значимое событие для Китая.

В астрокартографической карте оппозиции Марс/Плутон 2 июня 1998 года линии MA ASC и SU ASC находятся в пределах орба Вашингтона. Это еще одно указание на то, что Америка будет вовлечена в войну.

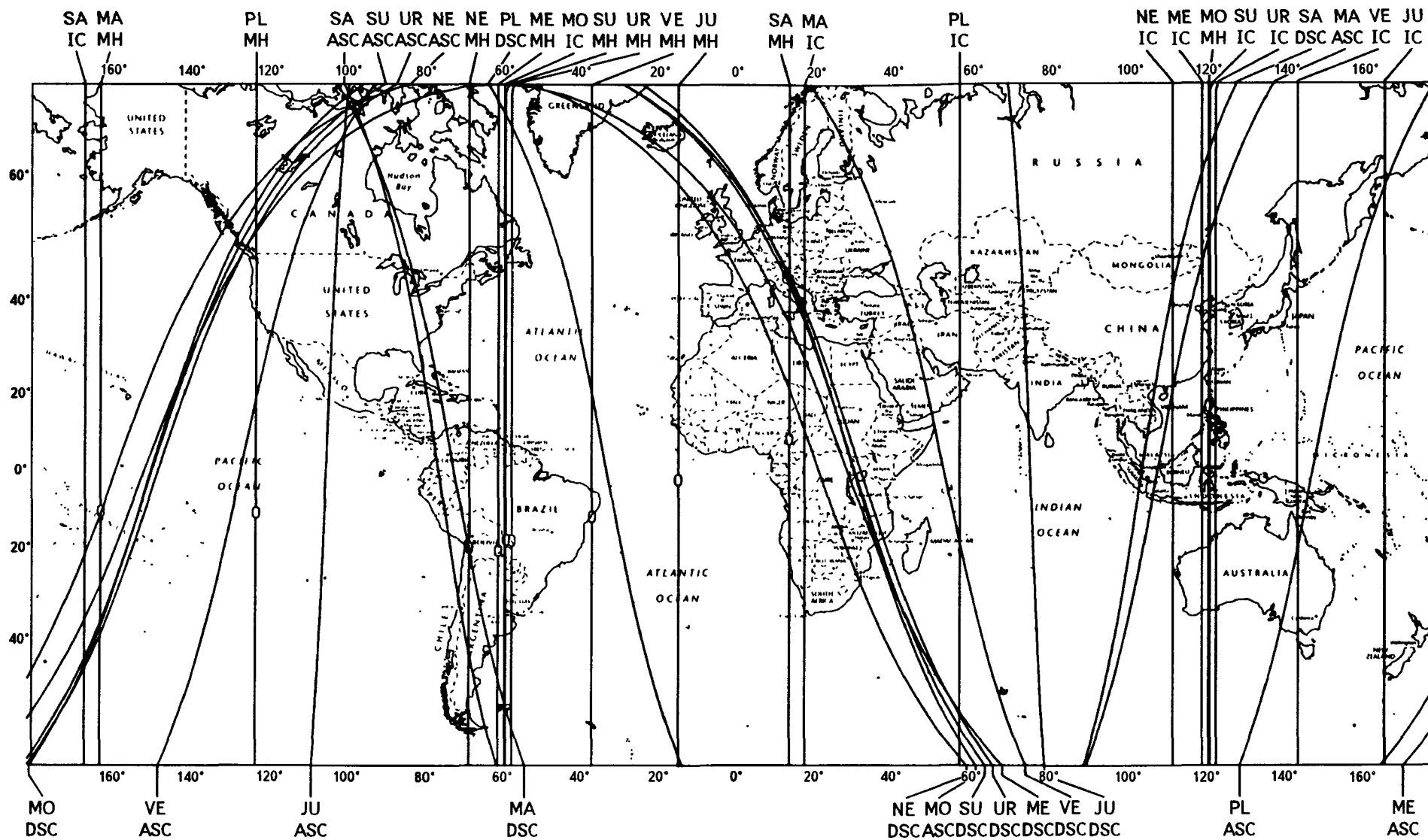
Летнее солнцестояние происходит 21 июня 1999 года в 7:49 pm GMT. Астрокартографическая карта этой ингрессии дает следующую информацию:

Вашингтон	NE IC	MA ASC	JU DSC
Москва	PL MH	ME DSC	NE ASC
Пекин	PL DSC	UR MH	VE IC

Эта карта оказывает эффект за несколько недель до двух затмений с большими крестами. Сама по себе карта ингрессии в знак Рака имеет небольшой эффект, но при рассмотрении с двумя картами затмений с большими крестами она оказывает мощное воздействие.

До исследования предсказания Нострадамуса с помощью Астрокартографии я считал, что вероятна война на Среднем Востоке. Это основывалось на том факте, что оба затмения 6 августа 1990 года и 11 августа 1999 года приходятся на середину фиксированных знаков. Но Астрокартография не акцентирует Средний Восток в 1999 году. Невероятно, что Нострадамус делал свои предсказания более 400 лет назад. Он редко давал точные даты в своих предсказаниях, так что «седьмой месяц 1999 года» значим.

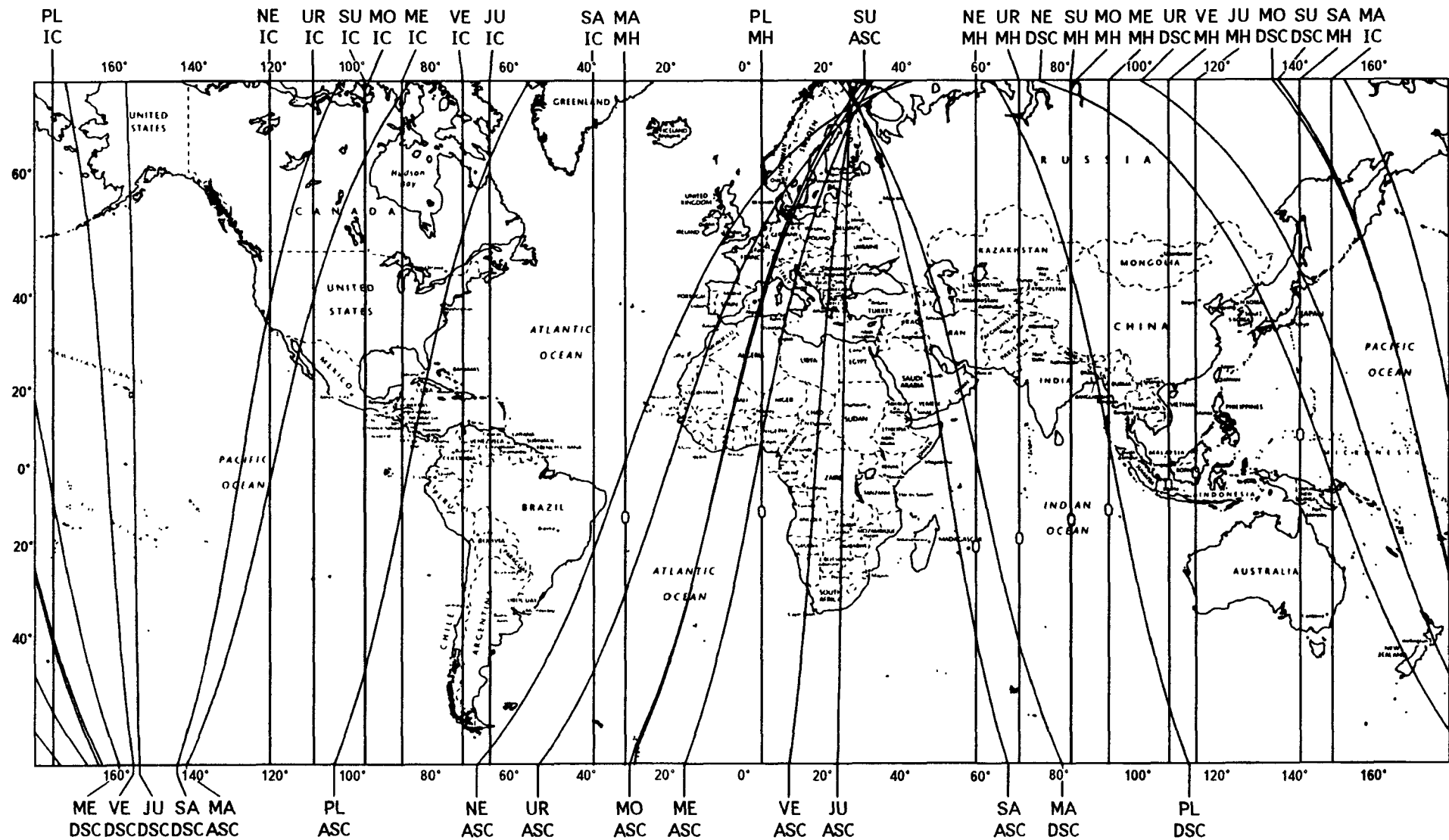
Использование Астрокартографии в мунданной астрологии предлагает огромные возможности для определения мест, где вероятны события. Это, несомненно, ветвь астрологии, в которой Астрокартография может быть использована очень эффективно.



Lunar Eclipse

04/16/96

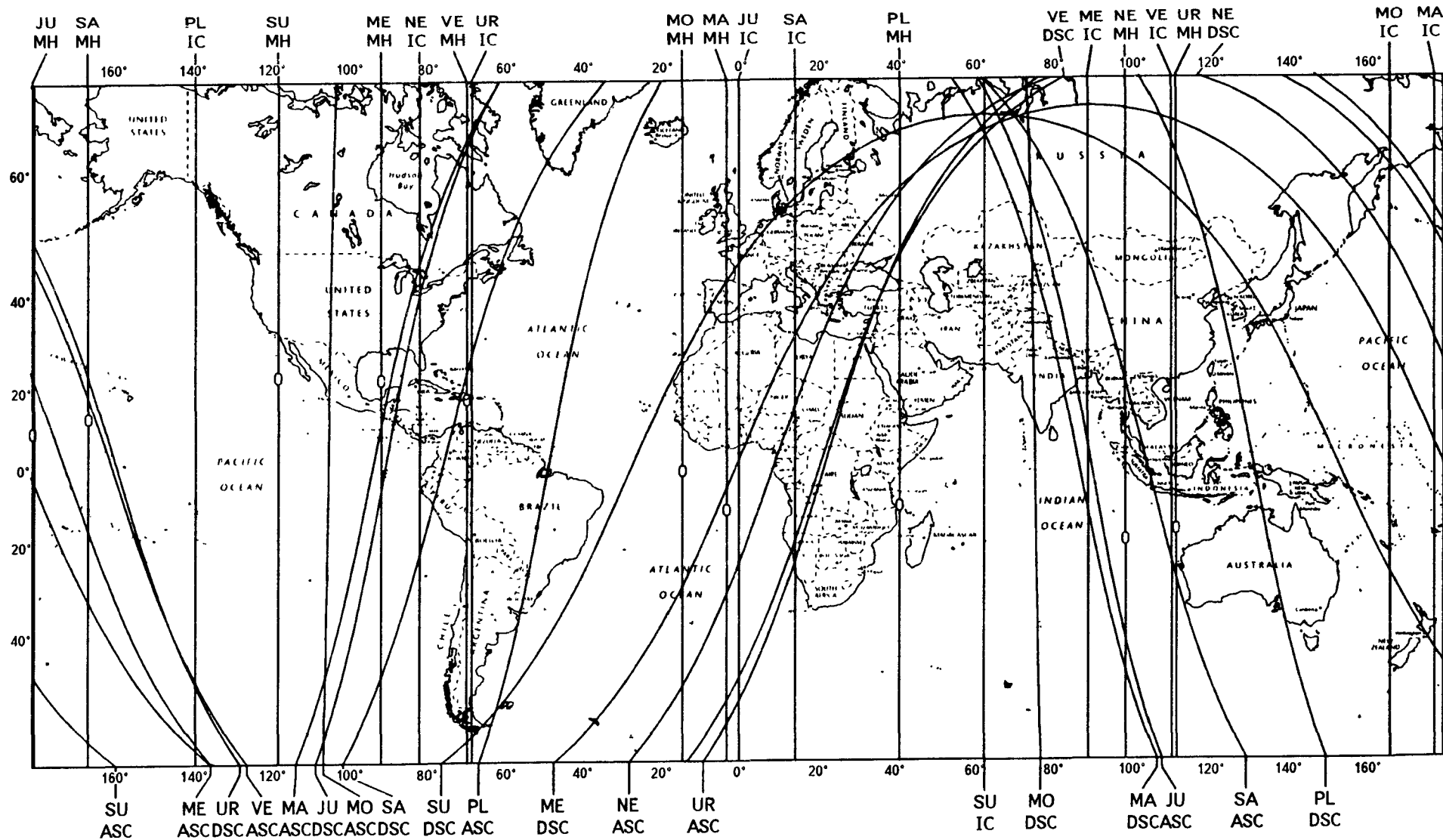
January 31, 1999 4:07 PM GMT



Solar Eclipse

February 16, 1999 6:39 AM GMT

05/21/97



Summer Solstice

June 21, 1999 7:49 PM GMT

04/16/96

Глава 10

Астрокартография и ректификация

Астрокартографическая карта может быть построена только в том случае, если известно точное время рождения. Если время рождения точно в пределах 15 минут, астрокартографическая карта будет по-прежнему давать достаточно точную информацию.

Астрокартографические линии сдвигаются на один градус за каждые четыре минуты. Если время рождения известно в пределах часа, линии сдвигаются следующим образом:

4 минуты	1 градус	8 минут	2 градуса	12 минут	3 градуса
16 минут	4 градуса	20 минут	5 градусов	24 минуты	6 градусов
28 минут	7 градусов	32 минуты	8 градусов	36 минут	9 градусов
40 минут	10 градусов	44 минуты	11 градусов	48 минут	12 градусов
52 минуты	13 градусов	56 минут	14 градусов	60 минут	15 градусов

Этот список показывает, что астрокартографическая карта не будет давать правильную информацию, если время рождения отличается от точного более чем на 30 минут.

Многие люди не знают, в какое время они родились, поэтому они не могут извлечь пользу из Астрокартографии. В Великобритании и ряде других стран время рождения не фиксируется в свидетельстве о рождении. Обычным источником для получения сведений о времени рождения служит мать или другие родственники, но иногда мать может только помнить, что это было рано утром или в пределах какого-то временного интервала. Основываясь на этой информации, астролог может попытаться ректифицировать время рождения, изучая важные события и находя соответствующие астрологические сигнификаторы.

Трудность ректификации

Ректификация трудна, особенно когда неизвестны временные рамки, и астрологи используют различные технические приемы, чтобы найти тот, который дает точные результаты. Только точное время рождения даст правильную информацию в случае ректификации натальной карты. Если вы просите пятерых астрологов ректифицировать одну и ту же натальную карту, то можете получить пять совершенно различных значений времени рождения.

В астрологических книгах сказано, что можно определить Асцендент человека, исходя из его внешности. На словах это звучит просто, но в действительности этот подход дает неудовлетворительные результаты. Вы никогда не можете сказать, проявляется ли во внешности человека знак Солнца, Асцендента или Луны; а также очень трудно посмотреть на человека и определить, какой знак выражен.

В астрологическом журнале «*Consideration*» был опубликован обзор различных технических приемов, которые используются для ректификации натальной карты. Журнал регулярно проводит конкурсы по ректификации, давая астрологам возможность определить точное время рождения. Исследования типа этого покажут, какая техника ректификации дает наиболее точные результаты.

Цель этой главы — изучить возможность использования Астрокартографии для ректификации карты рождения. Очевидно, что, если человек никогда много не путешествовал в течение жизни, нет смысла использовать Астрокартографию для ректификации времени рождения.

Если человек испытал важные события, связанные с различными местами, тогда можно использовать Астрокартографию. Если точное время рождения неизвестно, то для ректификации карты рождения с помощью Астрокартографии нужна следующая информация:

- а) Тип события — основываясь на том, какое событие произошло, можно решить, какие планетарные влияния будут наиболее уместными.

- б) Место события — поиск времени, при котором выбранные планетарные влияния приходятся на данное место.
- с) Дата события — отыскав возможное время рождения, нужно рассмотреть временные влияния, чтобы удостовериться, что событие точно описано.

При изучении более чем одного события становится ясно, работает ли ректифицированное время рождения для других мест. Чем больше мест рассматривается, тем лучше можно ректифицировать время рождения. Если известно приблизительное время рождения, то будет проще использовать Астрокартографию для ректификации натальной карты, при условии, что человек испытал события в разных местах.

Сначала нужно построить астрокартографическую карту для приблизительно известного времени рождения, потом изучить планетарные влияния в соответствующих местах, чтобы выяснить, является ли информация точной. Возможно, что планетарные влияния удалены на несколько градусов от какого-то места. Если планетарная линия удалена на 8 градусов от какого-то места, это может указывать на то, что время рождения следует ректифицировать.

Планетарные линии смещаются на один градус за каждые четыре минуты. Это означает, что смещение планетарной линии на 8 градусов изменит время рождения на 32 минуты. 32 минуты нужно прибавить к используемому приблизительному времени или вычесть из него. Тогда на это ректифицированное время можно построить новую астрокартографическую карту.

Важно знать, когда разницу во времени нужно прибавлять, а когда вычитать.

Планетарная линия смещается на запад = плюс	
Приблизительное время	10:00 am
Линии сдвигаются на 8° на запад	+ 0:32
Ректифицированное время	10:32 am

Планетарная линия смещается на восток = минус	
Приблизительное время	10:00 am
Линии сдвигаются на 8° на восток	- 0:32
Ректифицированное время	9:28 am

Техника полудня

Когда никаких сведений о времени рождения нет, для ректификации натальной карты с помощью Астрокартографии используется другой подход.

На полдень, т.е. на середину суток, рассчитывается натальная карта. Вместо построения обычной астрокартографической карты, планетарные линии наносятся на прозрачную пленку. Эта пленка может быть наложена на карту мира, чтобы показать планетарные влияния в полдень. Размеры карты мира и астрокартографической пленки, конечно же, должны в точности совпадать.

С помощью астрокартографической пленки на полдень, наложенной на карту мира, можно попытаться ректифицировать натальную карту. Пленка медленно смещается на запад или на восток вдоль карты мира, и по мере этого внимательно изучаются изменяющиеся планетарные влияния в соответствующих местах. Процесс продолжается до тех пор, пока в данном месте не появится соответствующее планетарное влияние. Тогда при таком положении пленки изучаются другие места. Если планетарные влияния в других местах не являются соответствующими, значит, ректификация неверна. Только когда планетарные влияния во всех соответствующих местах будут согласовываться с известными событиями и опытом, ректификация будет надежной.

По словам Джима Льюиса, при использовании этой техники все внезапно встает на свои места. Нужно только смещать пленку на запад и восток, пока вы не найдете правильную комбинацию.

Техника карт релокации

Не имея астрокартографической пленки, невозможно использовать технику полудня для ректификации времени рождения. Но есть и другой способ.

Составьте список мест, где отмечались события или какой-то опыт. Потом обдумайте, какие планетарные влияния лучше всего описывают произошедшее. Рассчитайте карты релокации, чтобы эти планетарные влияния оказались угловыми. Это даст четыре разных значения времени рождения для натальной карты, так как еще неизвестно, какой угол вовлечен. Эти четыре значения времени потом используются для других мест, чтобы выяснить, какое из них дает наилучшие результаты.

Когда наиболее подходящее время рождения будет найдено, нужно построить астрокартографическую карту, чтобы убедиться, что получена правильная информация. Наконец, ректифицированное время используется для рассмотрения временных влияний, чтобы убедиться, что отсутствуют противоречия.

Компьютерная программа *Chartwheels* очень полезна при проведении ректификации. В ней легко определить время, когда любая планета оказывается угловой, что избавляет от множества расчетов.

Пример 1. Мартин Лютер Кинг

По утверждению матери время рождения Мартина Лютера Кинга «близко к полудню». Наличие приблизительного времени рождения упрощает ректификацию.

Джим Льюис рассчитал астрокартографическую карту на это время. Когда планетарные линии были нанесены на карту мира, он рассмотрел места, значимые для Мартина Лютера Кинга. После изучения этих мест Джиму Льюису не потребовалось много времени, чтобы ректифицировать время рождения.

Планетарные линии, сдвинутые примерно на 10 градусов на восток, точно описывали то, что происходило в разных местах. В результате этой корректировки Джим Льюис пришел к выводу, что ректифицированное время составляет 11:21 am. Новая астрокартографическая карта показывает следующие планетарные влияния:

PL IC в Мемфисе

Это соответствует покушению в 1968 году. (У Джона Ф.Кеннеди линия PL MH проходила через Даллас, где он встретил такую же судьбу.)

В данное время, «близкое к полудню», линия PL IC является единственной планетарной линией, объясняющей, почему Мартин Лютер Кинг погиб в Мемфисе.

JU ASC в Атланте

В Атланте, штат Джорджия, он стал баптистским пастором и вскоре стал лидером движения борьбы за гражданские права.

SU MH в Вашингтоне

В 1963 году в Вашингтоне он произнес свою знаменитую речь «У меня есть мечта». Более 200 000 человек принимало участие в этой мирной демонстрации. Через несколько лет конгресс решил сделать день рождения Мартина Лютера Кинга национальным праздником США.

JU MH в Стокгольме

В Стокгольме он был награжден Нобелевской премией Мира как лидер мирной борьбы за гражданские права.

Пример 2. Рональд Рейган

Время рождения Рональда Рейгана неизвестно, поэтому в течение многих лет астрологи пытались ректифицировать его натальную карту, получив более 30 значений его ректифицированного времени рождения. Это показывает серьезность проблемы, с которой сталкиваются астрологи, пытаясь найти точное время рождения, когда данные о времени рождении отсутствуют.

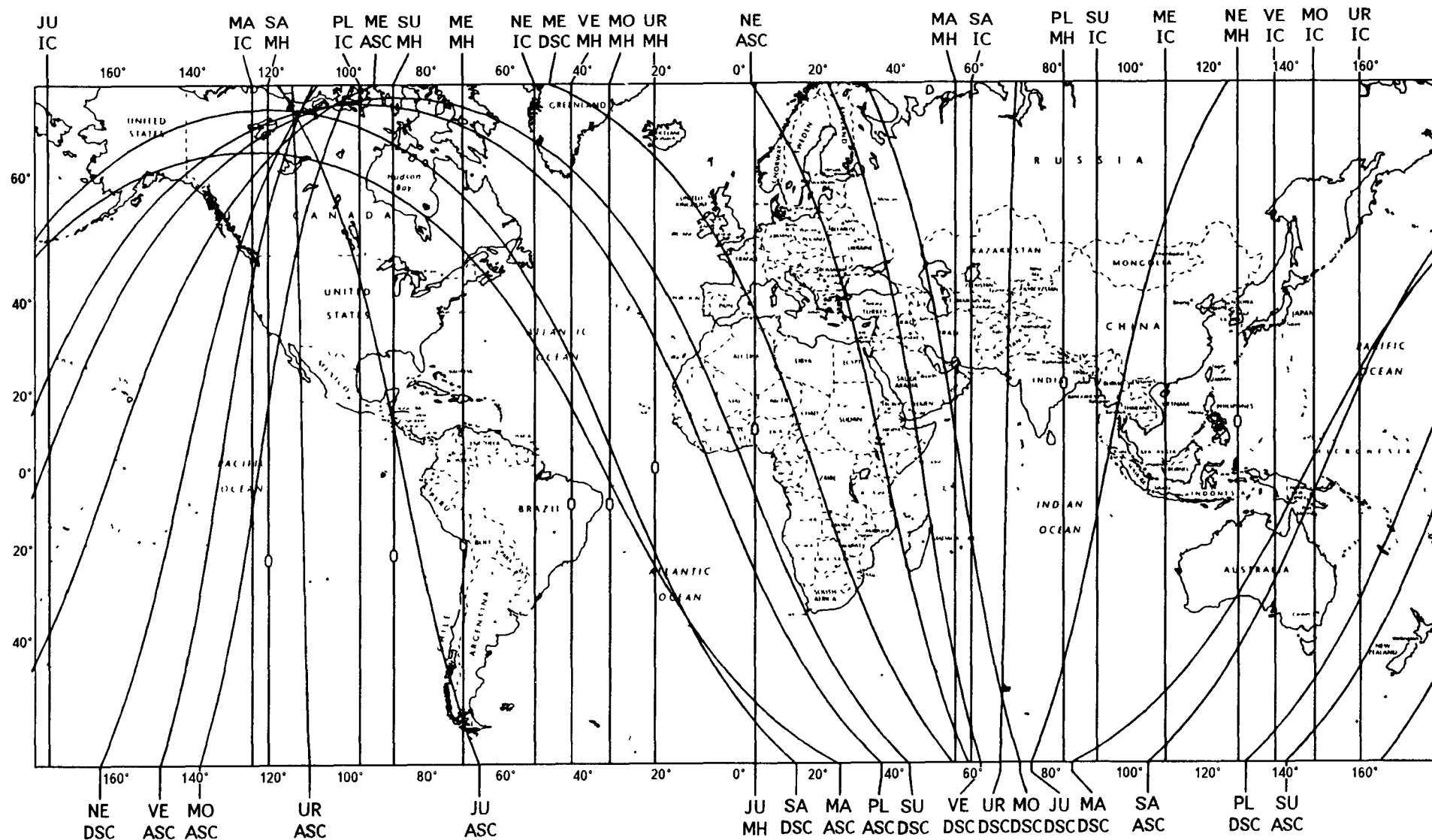
Несколько лет назад Джим Льюис прислал мне копию астрокартографической карты, которую он ректифицировал для Рональда Рейгана. Он опробовал карты для каждого возможного значения; карта на 8:25 am CST оказалась поразительно точной.

Линия SU ASC — ближайшая к Лос-Анджелесу планетарная линия, что указывает на актерскую деятельность. Он был президентом гильдии киноактеров там. Линия MA MH проходит через Вашингтон, где он пережил попытку покушения. В Вашингтоне он также перенес две хирургические операции.

Во время своего президентства Рональд Рейган поддерживал никарагуанских контрабандистов, пытающихся свергнуть правительство, что представлено линией PL IC в Никарагуа. У Рейгана есть планетарные линии JU IC, MO MH и SU DSC, проходящие через Иран и говорящие о благоприятной возможности. Избранию Рейгана способствовал кризис с заложниками в Иране, который не мог разрешить Картер.

В 1986 году всплыл на поверхность скандал «Ирангейт», связывая Иран и Никарагуа. Он начался, когда американские заложники были освобождены после 18-месячного пребывания в плену, а американские журналы опубликовали информацию о том, что США договорились о сделке оружие-заложники с Ираном. Более 30 млн. долларов было получено от продажи оружия Ирану, которые были переведены никарагуанским контрабандистам.

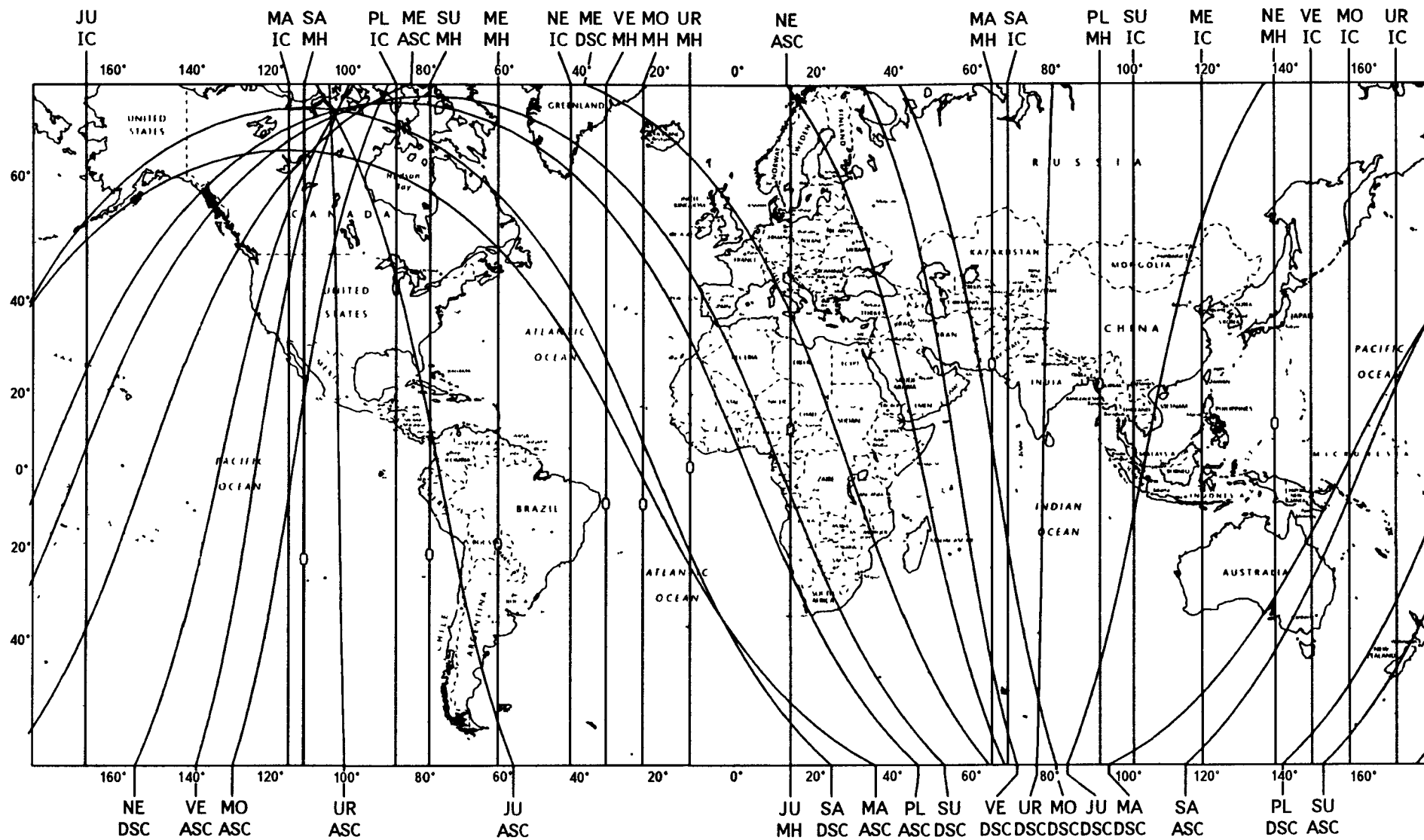
Когда разразился скандал «Ирангейт», у Рейгана была циклокартографическая линия PL IC в Иране. Астрокартографическая линия PL IC проходит через Никарагуа. Таким образом, астрокартографическая



Martin Luther King Jr

January 15, 1929 12 00 PM CST

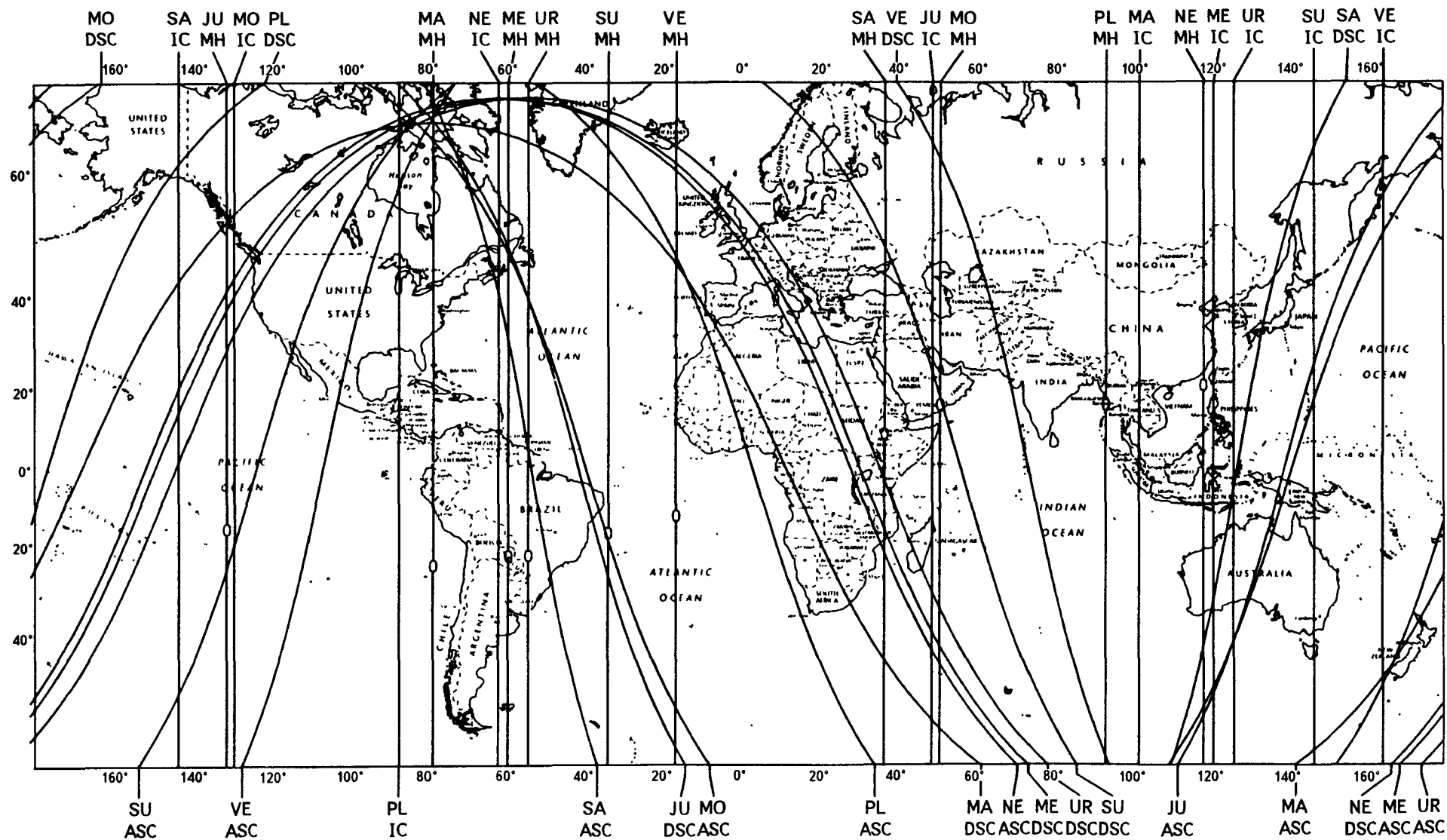
04/16/96



Martin Luther King Jr

January 15, 1929 11 21 AM CST

04/16/96



Ronald Reagan

04/16/96

February 6, 1996 8:25 AM CST

линия PL IC (Никарагуа) и циклокартографическая линия PL IC (Иран) показывают связь этих двух стран.

Линия SA MH Рональда Рейгана проходит через Москву, показывая его линию жесткого курса во время переговоров с Горбачевым. Другие места для Рональда Рейгана рассмотрены в книге «*The Astro*Carto*Graphy Book of Maps*». Ректификация Джима Льюиса впечатляет, особенно связь между Никарагуа и Ираном.

Пример 3. Салман Рушди.

Читая в 1990 году лекции в Лондоне, Джим Льюис объяснял выполненную им ректификацию карты Салмана Рушди. Рушди родился 19 июня 1947 года в Бомбее, время рождения неизвестно. Его книга «Сатанинские стихи» вызвала огромное недовольство в мусульманском мире.

14 февраля 1989 года аятолла Хомейни объявил о том, что Салман Рушди приговорен к смерти. После этого заявления Салман Рушди был вынужден скрываться.

Джим Льюис пришел к выводу, что ректифицированное время составляет 11:57 pm GMT 18 июня 1947 г. Астрокартографическая карта на это время и дату показывает следующие планетарные влияния:

SU IC в Лондоне

Именно в Лондоне Салман Рушди упрочил свою литературную репутацию. Его внезапное восхождение к славе в результате угрозы смерти представлено другими планетарными влияниями, находящимися в пределах орба Лондона: MO IC, UR IC и PL DSC.

PL IC в Тегеране

Эта планетарная линия соответствует заявлению иранского религиозного лидера.

UR ASC в Бомбее

С линией UR ASC, проходящей через место рождения, его рассматривали как отличающегося от других мусульман.

JU ASC в Лос-Анджелесе

Джим Льюис считал, что Лос-Анджелес мог бы быть хорошим убежищем для Рушди.

В тот день, когда Хомейни приговорил Рушди к смерти, отмечались два важных циклокартографических аспекта. С*С*G линия PL DSC проходила через Тегеран, активируя постоянное влияние PL IC. С*С*G линия MA ASC была вблизи Бомбея, что могло иметь общемировой эффект. Все это показывает, что это могло быть опасным временем для него.

Через два года после заявления Хомейни циклокартографический Марс был в соединении с астрокартографическим Ураном. Это был потенциально очень опасный период для Рушди, особенно в случае любых публичных выступлений.

Пример 4. Джон Мэйджор

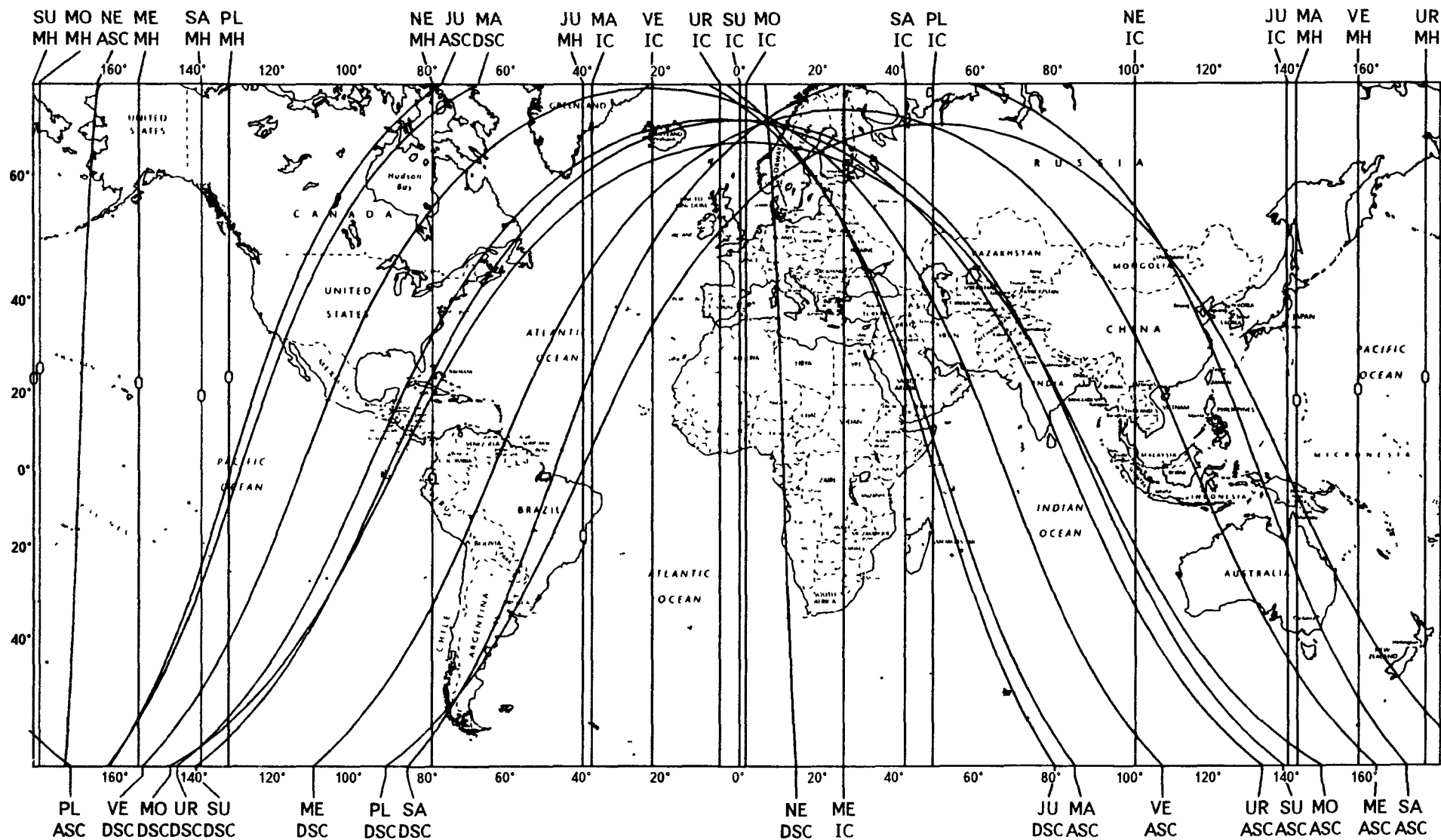
Британский астролог Рассел Грант выяснил, что Джон Мэйджор родился между 2:00 am и 4:30 am BST 29 марта 1943 года в Южном Лондоне. Джон Мэйджор стал премьер-министром Великобритании 27 ноября 1990 года. Помимо исторического объявления ИРА о прекращении огня 31 августа 1994 года, мало с чем можно работать, чтобы осуществить ректификацию. Но, поскольку время рождения известно в пределах двух с половиной часов, имеет смысл попытаться ректифицировать его.

Сначала были рассчитаны гороскопы на Лондон на 2:00 am и 4:30 am. Из них стало ясно, что MH и ASC должны быть где-то между следующих позиций:

	2:00 am	4:30 am
MH	22°40' Весов	00°11' Стрельца
ASC	19°06' Стрельца	27°40' Козерога

Рассматривая транзиты, когда Джон Мэйджор стал премьер-министром, можно отметить, что Уран находился в 7°43' Козерога, а Плутон в 18°22' Скорпиона. Это говорит о том, что его Асцендент находится приблизительно в 7-8° Козерога, а MH в 18-19° Скорпиона.

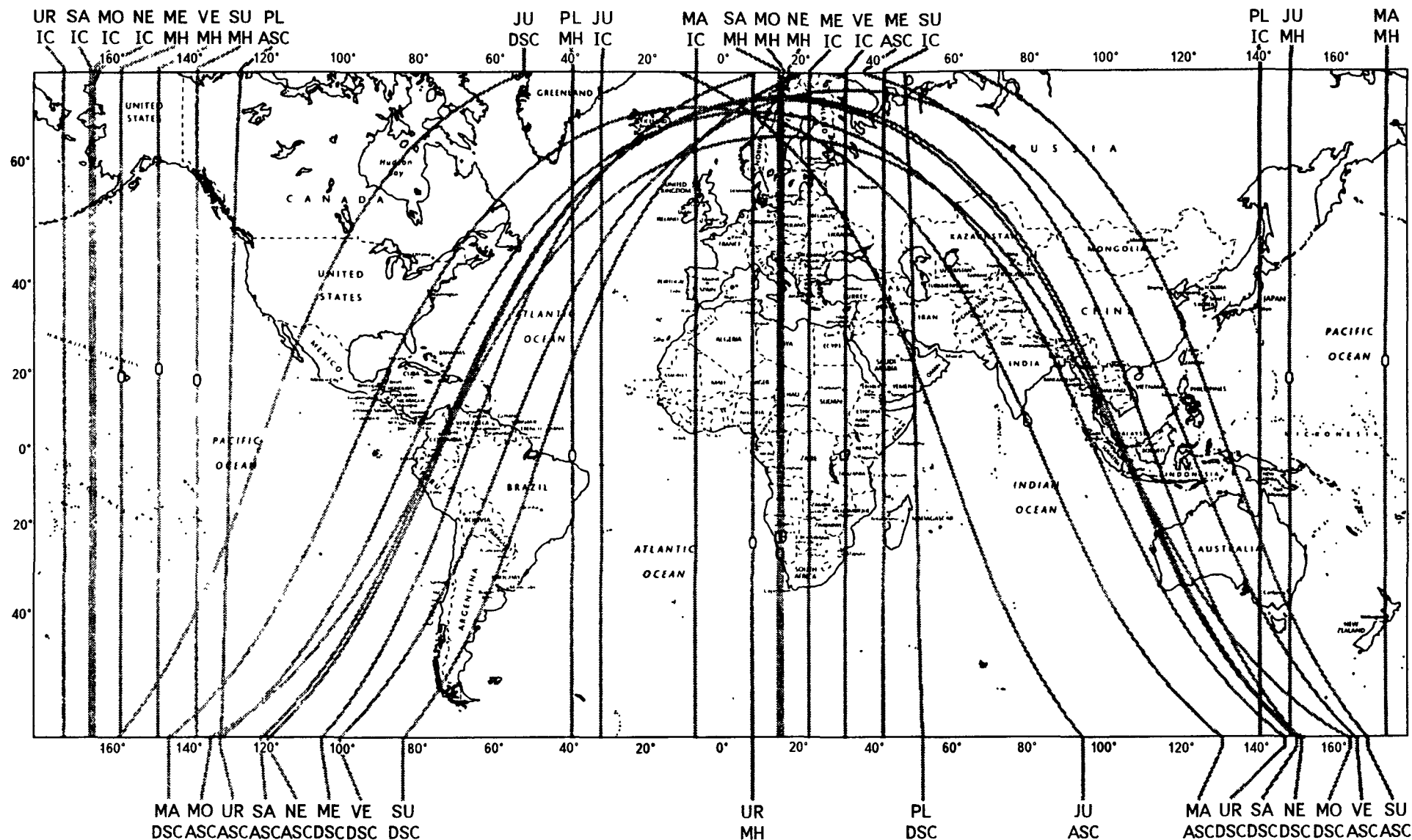
Джон Мэйджор должен иметь значимые планетарные влияния в Северной Ирландии, чтобы объяснить его усилия по достижению мирного соглашения. Возможно, что через Северную Ирландию проходит линия VE IC. Используя координаты Белфаста, в 3:25 am BST Венера оказывается точно на IC. Линия MO ASC тоже оказывается вблизи Северной Ирландии, а эти планетарные линии кажутся подходящими для попыток положить конец конфликту.



Salman Rushdie

04/16/96

June 18, 1947 11 57 PM GMT



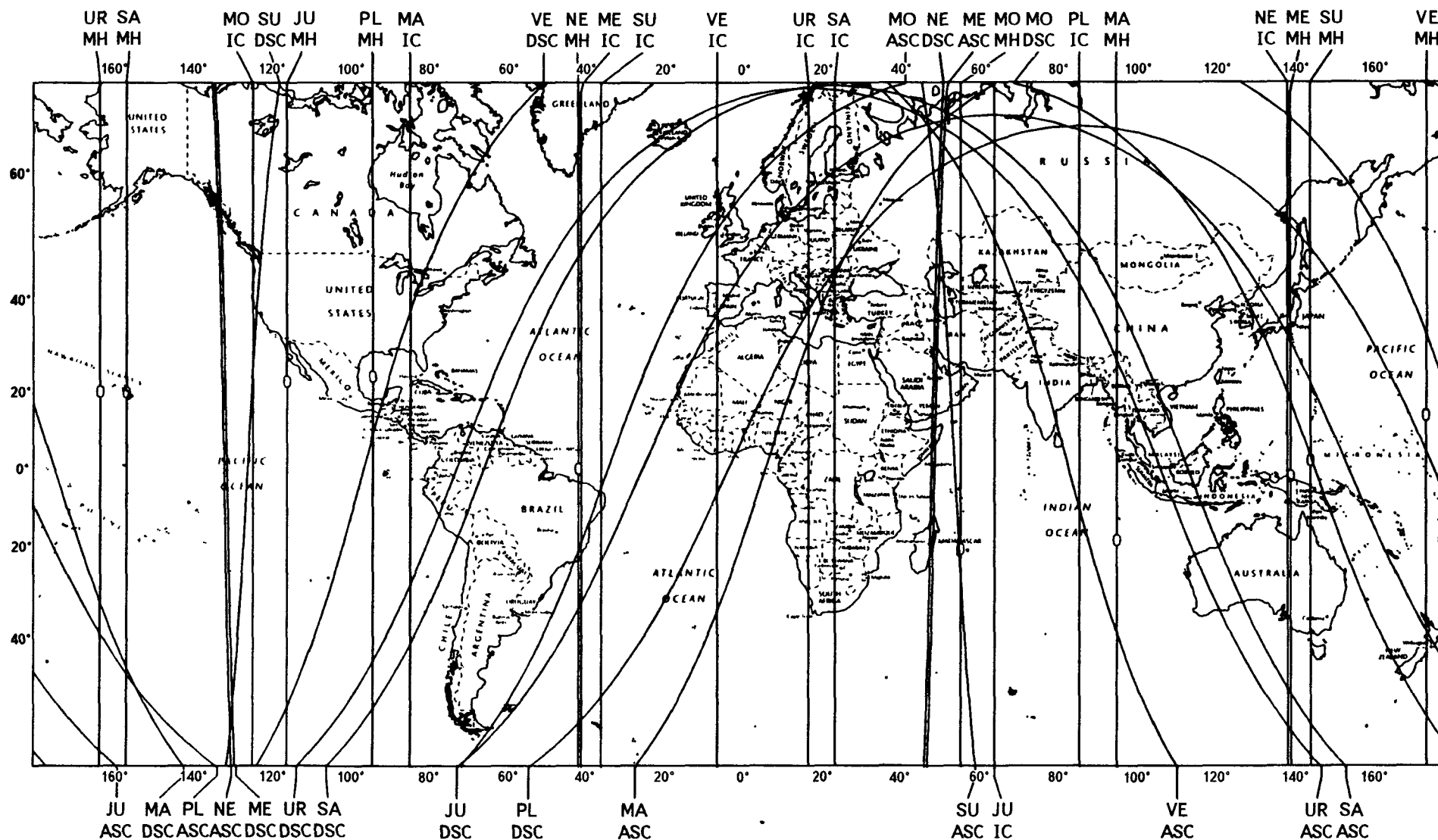
CYCLO*CARTO*GRAPHY

04/17/96

SU, MO, ME, VE, MA ARE PROGRESSED
JU, SA, UR, NE, PL ARE TRANSITING

Salman Rushdie

PROG	7	30	47	15:52	GMT
TRANSIT	2	14	89	0:00	GMT
NATAL	6	18	47	23:57	GMT



John Major

March 29, 1943 3:28 AM GDT

05/21/97

Используя время 3:25 am, программа AstroMaps Hi-Res обеспечила точную подстройку. Рассматривались прогрессии и транзиты на то время, когда Д.Мэйжор стал премьер-министром и когда ИРА объявила о прекращении огня.

27 ноября 1990 года циклокартографические линии Мэйджора VE DSC и UR ASC проходили через Лондон. Он испытал быстрый рост и стал премьер-министром, войдя в правительство только в 1987 году. Это представлено линией C*C*G UR ASC в Лондоне. Мир и единство были важны для Джона Мэйджора, как указано циклокартографической линией VE DSC, проходящей точно через Лондон.

31 августа 1994 года ИРА объявила о прекращении огня — важный прорыв для Джона Мэйджора. Его циклокартографическая линия JU MH проходила в этот день через Великобританию.

Я ректифицировал его время рождения как 3:28 am BST, чтобы C*C*G линия JU MH была в пределах 1-градусного орба от Белфаста. Она показывает огромный успех, которого он достиг, принес мир в Северную Ирландию. Время 3:28 am сохраняет C*C*G линии VE DSC и UR ASC в пределах орба Лондона 27 ноября 1990 года.

Используя ректифицированное время 3:28 am BST, были проверены другие места на его астрокартографической карте. Линия JU DSC, проходящая через Европу, не кажется соответствующей, т.к. Британия испытала много трудностей в Европейском Союзе. Линия UR IC проходит рядом с Берлином, указывая, что Великобритания протестовала против ведущей роли Германии в Европейском Союзе. Великобритания ощущала угрозу потери независимости из-за сильного нажима германского правительства по вопросу введения единой валюты.

Когда Джон Мэйджор стал премьер-министром, циклокартографическая линия PL MH проходила через Бонн, а SA ASC рядом с Берлином. Это показывает, что он испытал много трудностей в результате доминирующей роли Германии в Европейском Союзе.

В 1991 году его циклокартографические линии UR ASC и NE ASC проходили через Брюссель — важные влияния для роли Британии в Европе. Во время соединений Урана и Нептуна в 1993 году его C*C*G PL MH линия проходила через Берлин, а C*C*G UR ASC и NE ASC линии проходили через Германию. Эти временные влияния повторяют тему трудностей, которые испытывал Джон Мэйджор из-за доминирующей роли Германии.

Хотя через Европу проходит астрокартографическая JU DSC линия, долгосрочные циклокартографические влияния PL MH, UR ASC и NE ASC, по-видимому, более влиятельны.

Пример 5. Михаил Горбачев

Есть по крайней мере 5 значений времени рождения Михаила Горбачева и, чтобы усложнить дело, в качестве его места рождения приводятся разные места. Существует также проблема с часовыми поясами в бывшем СССР. Ректификация натальной карты Горбачева при таких условиях становится крайне трудной задачей, поэтому здесь нужен был другой подход. Из-за существующих проблем лучше не рассматривать место рождения, часовые пояса и изменения времени, а использовать гринвичское время.

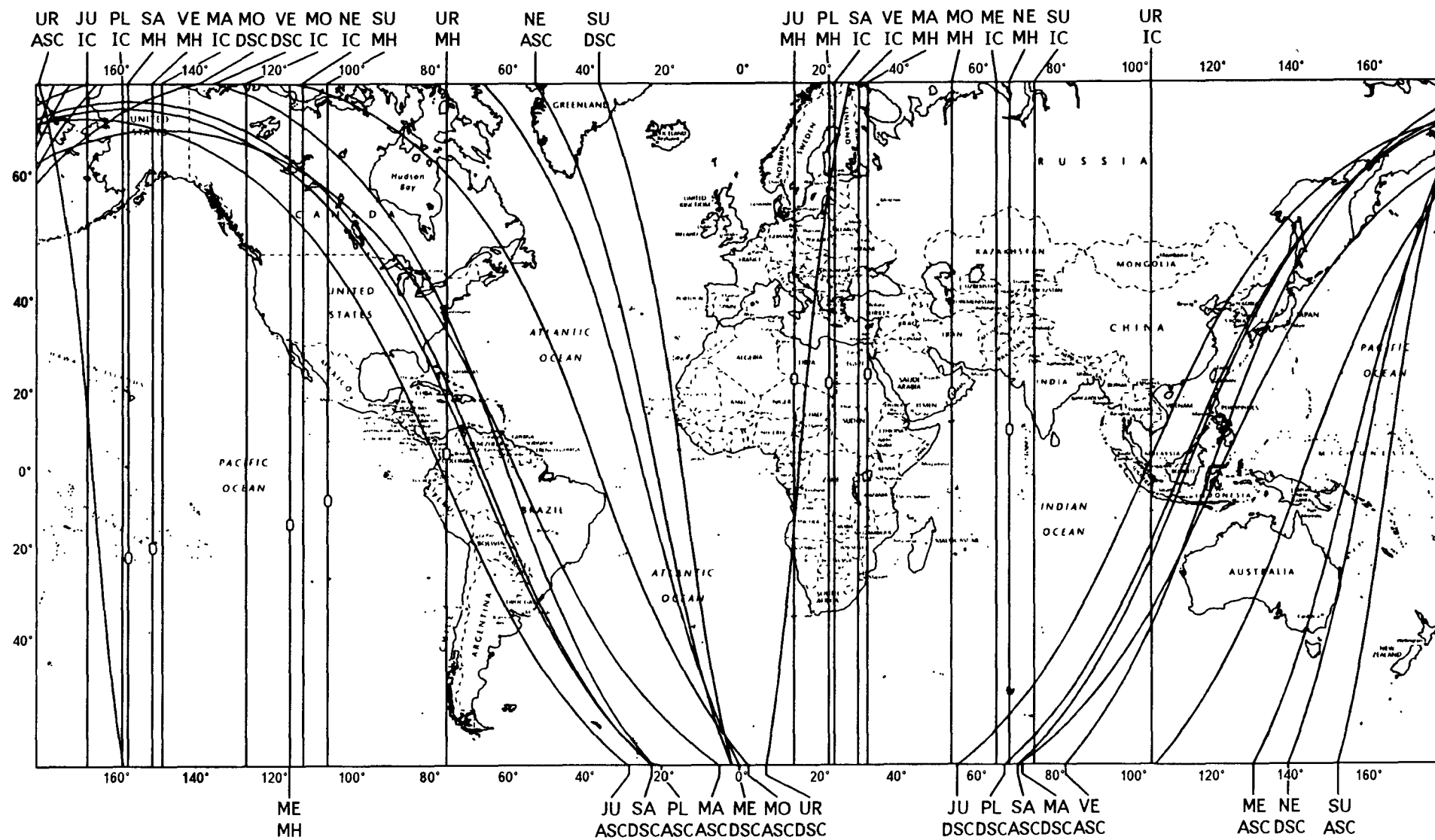
В то время, когда Горбачев был у власти, в Европе произошли важные события. Падение Берлинской стены и развал социалистической системы в Восточной Европе привели к завершению холодной войны.

Сначала были опробованы различные карты релокации на Берлин, чтобы определить время, когда различные планеты находились в соединении с углами. Эти значения были отмечены и была использована AstroMaps Hi-Res программа для построения астрокартографических карт. Одно из значений времени давало поразительно точную информацию в различных местах. Потом для точной подстройки времени рождения была использована Циклокартография.

Ректифицированное мной время рождения Горбачева равно 7:12 pm GMT, что дает впечатляющую астрокартографическую карту.

Линия JU MH проходит через Берлин и очень близко от Праги. Одним из его величайших успехов было падение Берлинской стены и воссоединение Восточной и Западной Германии. В июне 1989 года Горбачев прибыл с визитом в Западную Германию, где ему был оказан необычайно радушный прием. Вокруг него всегда возникала «Горби-мания». Во время этого визита он объявил, что однажды Берлинская стена исчезнет.

Эта линия JU MH проходит близко от Мальты, где Горбачев и Буш объявили о начале эры новых взаимоотношений между двумя супердержавами. Именно на Мальте было провозглашено окончание холодной войны. Это было еще одним успехом Горбачева.



Mikhail Gorbachev

March 2, 1931 7:12 PM GMT

04/16/96

В 1990 году Горбачев был награжден Нобелевской премией Мира. Об этом объявили в столице Норвегии, Осло, рядом с которой проходит линия JU MH Горбачева. Такая же линия была у Мартина Лютера Кинга, когда он был награжден Нобелевской премией Мира.

Линии JU MH и UR DSC оказывают влияние в бывшей Югославии, где Словения, Хорватия и Босния-Герцеговина объявили себя независимыми государствами. Объявление независимости было встречено сербами с неодобрением, что привело к гражданской войне. Это показано линиями PL MH и SA IC, проходящими вблизи Белграда.

Линии PL MH, SA IC и UR DSC сильны в районе Балтики. Горбачев пытался предотвратить выход балтийский республик из Советского Союза, послав туда советские войска. Первой балтийской республикой, объявившей о независимости, была Литва, линия UR DSC проходит точно через нее.

Линия MA MH проходит вблизи Москвы, где Горбачев с большой решимостью старался привести свои планы в действие. Он столкнулся с оппозицией сторонников прежнего курса, не привыкших к тому, чтобы советский лидер производил радикальные перемены. Советские сторонники старого курса не соглашались с политикой Горбачева, поэтому они начали планировать переворот.

Линии UR MH, VE DSC и MA ASC Горбачева проходят вблизи Вашингтона. Америка быстро поняла, что Горбачев радикально отличается от других советских лидеров. Она видела в нем лидера, решившего реформировать Советский Союз и готового добиться мира с Америкой после долгих лет холодной войны.

Линия JU DSC Горбачева проходит через Пекин, куда он нанес исторический визит в мае 1989 года. Он был встречен населением с восторгом и вдохновил полмиллиона человек выйти на площадь Тяньаньмынь, призывая к демократии.

Рассмотрение временных циклокартографических влияний для этих событий подкрепляет ректифицированное время рождения.

В тот день, когда пала Берлинская стена, циклокартографические линии Горбачева JU MH, SA IC и NE IC проходили через Берлин. Это показывает исчезновение (NE) барьеров (SA) эффективным (JU) образом. Эти три циклокартографические планеты были значимы на астрокартографической карте для падения Берлинской стены.

15 октября 1990 года в Осло было объявлено, что Горбачев получил Нобелевскую премию Мира. В этот день C*S*G линия Горбачева VE DSC проходила точно через Осло.

Когда Горбачев стал советским лидером, его C*S*G линия PL DSC проходила в пределах двух градусов от Москвы. Это длительное временное влияние, показывающее, что во время своего правления он будет пытаться трансформировать Советский Союз.

Попытка переворота имела место, когда C*S*G линия Горбачева SA IC проходила через Москву. Хотя положение Горбачева было быстро восстановлено, его власть как президента СССР сократилась, и через четыре месяца он сложил с себя полномочия.

3 декабря 1989 года Горбачев и Буш встретились на Мальте, чтобы обсудить широкомасштабное сокращение вооружения. В этот день было также объявлено об окончании холодной войны. C*S*G линия Горбачева NE IC проходила точно через Мальту во время этой встречи. Это может указывать на то, что Горбачеву пришлось пойти на некоторые жертвы, чтобы подписать соглашение.

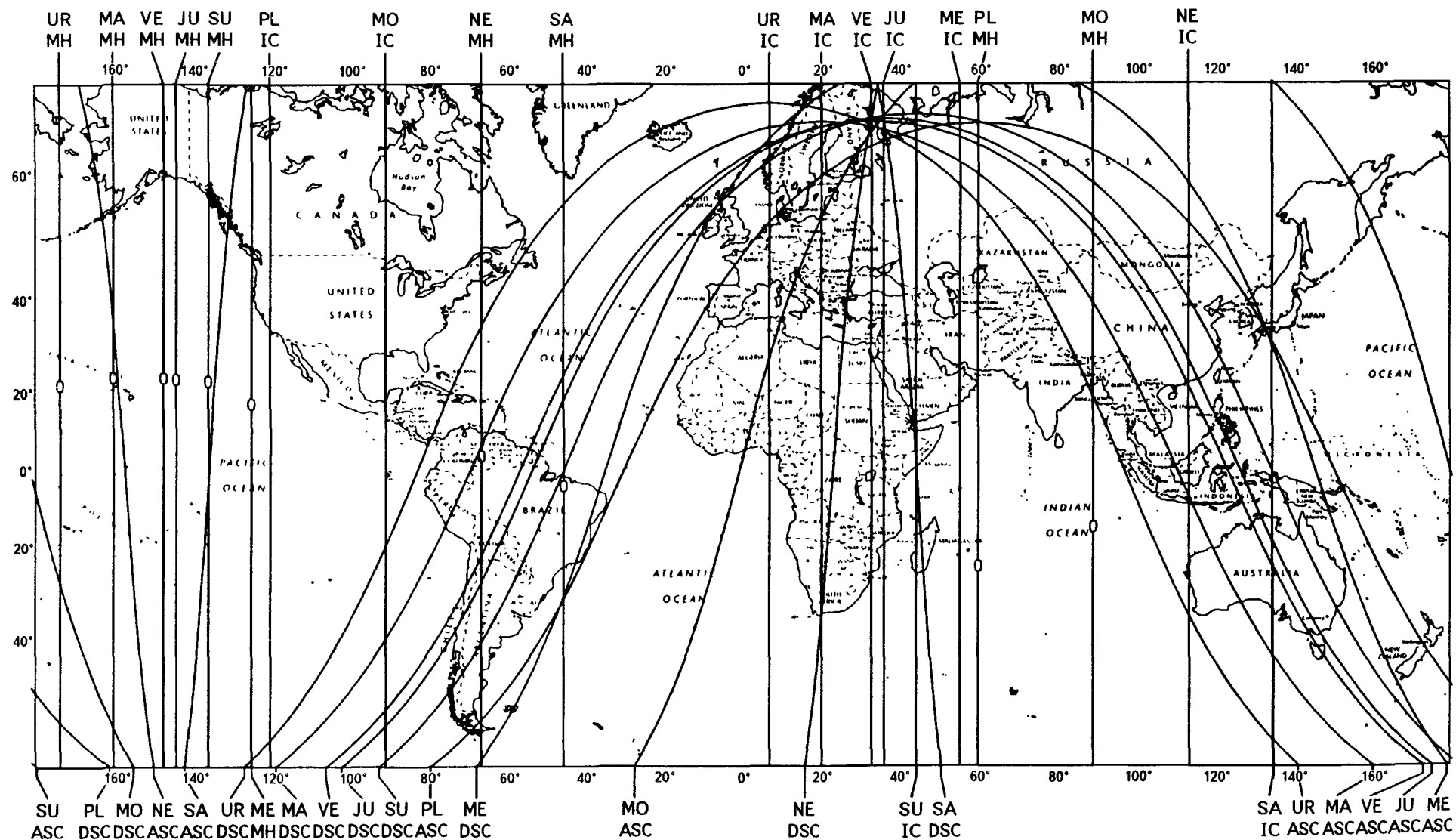
Визит Горбачева в Пекин в мае 1989 года совпал со студенческими демонстрациями, призывающими к демократизации общества. После визита Горбачева его C*S*G линия UR DSC переместилась в пределы орба Пекина, где движение за демократию получило новый толчок.

Пример 6. Декларация независимости США

Время этой карты постоянно вызывает споры у астрологов. К излюбленным значениям относятся 4:47 pm LMT и 2:13 am LMT. Джим Льюис использовал другую карту для США — на 11:00 am LMT 6 июля 1775 года, когда была объявлена война. Эта карта приведена в «*Astro*Carto*Graphy Book of Maps*», показывая внешние связи США, особенно те, которые связаны с военной активностью.

Ник Кэмпбелл в своей книге «*The Book of World Horoscopes*» посвятил много страниц карте Декларации независимости. После изучения всех документальных свидетельств он предположил, что время 5:10 pm является наилучшим из всех возможных для национального гороскопа США.

При всех этих противоречиях возникает хорошая возможность для использования Астрокартографии, чтобы попытаться ректифицировать карту Декларации независимости США. После расчета многочисленных карт релокации для различных мест я получил время, которое дает точную информацию. Это 4:05 pm LMT 4 июля 1776 года. Астрокартографическая карта показывает следующие планетарные влияния:



USA Dec. of Indep

July 4, 1776 4:05 PM LMT

04/16/96

Линия PL IC проходит через Калифорнию, где многочисленные землетрясения вызывали массовые разрушения. Этот регион подвержен землетрясениям, так как он лежит на разломе Сан-Андреас.

В Южной Америке линии NE MH и MA DSC проходят вблизи Колумбии. В последние годы американское правительство ведет войну (Марс) против наркобизнеса (Нептун) в этой части мира.

На Среднем Востоке линии PL MH и ME IC проходят через Иран. Комбинация этих планетарных линий указывает на терроризм и диктаторский режим, с которым Америке пришлось разбираться в Иране.

Линии SU IC и SA DSC проходят через Ирак, где Америка показала свой авторитет и власть. Это также указывает на то, что у США будут непростые отношения с Ираком.

Линии VE IC и JU IC проходят рядом с Израилем. Эти планетарные влияния соответствуют активной роли США в достижении мира на Ближнем Востоке.

Линии SA IC, ME ASC и PL DSC находятся в пределах орбы Хиросимы. За несколько дней до того, как атомная бомба была сброшена на Хиросиму, Японии было предложено капитулировать или столкнуться с полным разрушением. Та же самая линия PL DSC проходит через Пхеньян, столицу Северной Кореи. Недавно между США и Северной Кореей возник кризис из-за использования наработанного плутония для изготовления атомной бомбы.

Линии MA ASC и NE IC проходят вблизи Вьетнама, места ведения трудной для США войны. Более 45 тысяч американцев погибло на этой войне, которая стоила порядка 100 миллиардов долларов.

Линии SA DSC, JU IC и VE IC проходят через Москву. В течение многих лет линия SA DSC была наиболее мощным влиянием в Москве, показывая страх американцев перед Советским Союзом. После распада социалистической системы в Восточной Европе внешние отношения между США и Россией улучшились. Этому в значительной мере способствовала экономическая помощь, оказываемая США.

В день первого испытания атомной бомбы в Нью-Мексико циклокартографическая линия PL MH проходила точно через Аламогордо.

17 января 1991 года началась война в Заливе, ставшая большим военным успехом США. Когда была приведена в действие операция «Буря в Пустыне», циклокартографическая линия MA DSC проходила точно через Багдад. Циклокартографическая линия NE MH проходила рядом с Кувейтом, следовательно, война (Марс) с Ираком связана с нефтью (Нептун).

Эти временные влияния убедительно свидетельствуют в пользу ректифицированного времени 4:05 pm LMT, но нужно провести более широкое исследование, чтобы подтвердить это.

При рассмотрении шести примеров, представленных в этой главе, ректификация с помощью Астрокартографии выглядит довольно простой, но она не столь проста, как кажется. Эта работа включает в себя множество проверок, чтобы найти время рождения, соответствующее всем фактам. Она похожа на работу детектива, использующего улики и имеющуюся информацию, чтобы решить загадку.

После нахождения приемлемого времени рождения необходимо использовать Циклокартографию, чтобы рассмотреть важные события. Она показывает, где нужно внести небольшие корректировки.

Обычно ректификация с помощью Астрокартографии дает приблизительное время рождения, а для точной подстройки используется Циклокартография. Если Циклокартография не дает дополнительную информацию для какого-либо события, возможно, что на астрокартографической карте использованы неверные углы.

Если вы уверены в том, что линия Венеры должна проходить через данное место, найдите значения времени, когда Венера находится на каждом из углов. Постройте астрокартографические карты для этих значений времени, а затем проверьте планетарные влияния в других местах.

Если не удастся найти подходящее время рождения с помощью Астрокартографии, то возможно, что здесь сильно задействована Циклокартография.

Ректификация натальной карты с помощью Астрокартографии не является безошибочным методом. Но, овладев этой техникой, вы получите интересный способ использования событий для ректификации времени рождения.

Глава 11

Личный опыт

Всякий раз, когда я читаю о новой астрологической технике, я опробую ее на собственной карте, чтобы увидеть, дает ли она правильную информацию. Астрокартография крайне поразила меня, так как она точно описывала то, что я испытал в разных местах.

Читая лекции по Астрокартографии, я ссылался на случаи из собственной жизни, так как они были впечатляющими. Позднее астрологи говорили мне, что именно эти случаи были наиболее интересной частью моих лекций. Из-за этой позитивной обратной связи я подумал, что их стоит включить в эту книгу.

Как я начал изучать астрологию

В 1982 году моя мать купила книгу по астрологии, в которой объяснялось, как рассчитывать и интерпретировать гороскоп, но она не могла разобраться с необходимой для этого математикой. Поскольку математика была моим любимым предметом в школе, я решил прочесть эту книгу, чтобы понять, могу ли я разобраться в этом. Мне потребовалось несколько часов, чтобы рассчитать свой гороскоп.

Потом я проинтерпретировал его и был поражен результатами. Я проделал то же самое для моей матери и сестры, и они подтвердили, что интерпретация оказалась точной. Рассматривая свою карту, я увидел, что могу начать новую работу в январе или феврале 1983 года. В это время я был без работы, поэтому мне было очень интересно узнать, реализуется ли эта возможность. К моему удивлению, я получил новую работу 4 февраля 1983 года. Именно тогда я решил, что хочу побольше узнать об астрологии.

Через месяц я вступил в астрологическое общество Лестера. На первых встречах я почти ничего не понимал, мне казалось, что все разговаривали на иностранном языке! Один из членов общества порекомендовал мне пройти курс обучения на факультете астрологических исследований, и в апреле 1983 года я записался на заочные курсы. Одно из достоинств факультета астрологических исследований заключается в том, что там учат многим различным способам использования астрологии.

Как я заинтересовался Астрокартографией

В 1982 году я две недели отдыхал в г. Феникс, штат Аризона. В течение этого времени я чувствовал себя совершенно другим человеком, но не мог понять, по какой причине. После возвращения из Феникса я чувствовал себя подавленным и не переставал думать о том фантастическом времени, которое я провел там, и о том, как чувствую себя дома. В это время я не имел работы и решил, что если не получу работу в начале 1983 года, то перееду в США и буду жить в Фениксе. Даже начав работать, я строил планы насчет того, чтобы со временем переехать в Феникс.

В сентябре 1983 года, увидев рекламу, я приобрел собственную астрокартографическую карту. Я был потрясен, когда она показала, что Феникс является одним из лучших мест в мире для меня! Через два года я приобрел собственную циклокартографическую пленку, но, поскольку пленка была на 1986 год, она подтвердила свою точность позже.

В марте 1986 года я посетил семинар по Астрокартографии, который проводил Джим Льюис. То, что я узнал за эти выходные, полностью изменило мою жизнь. После семинара я прошел экзамен по Астрокартографии у Джима Льюиса и через несколько недель стал первым сертифицированным специалистом в Великобритании по Астрокартографии.

В 1987 году Джим Льюис предложил мне стать его представителем в Великобритании и я с радостью согласился, особенно потому, что использование Астрокартографии благотворно повлияло на мою жизнь. Вскоре после этого я начал читать лекции по этой теме, путешествуя по всей Великобритании и посетив более тридцати астрологических групп.

В качестве представителя я постоянно имел обратную связь с удовлетворенными заказчиками, которые писали мне о своем опыте в разных местах. Я также интерпретировал астрокартографические карты для многих клиентов, которые нуждались в специализированном совете насчет переезда. Именно это вовлечение в Астрокартографию способствовало развитию моего интереса.

Пример 1. Отдых в Фениксе

В течение двухнедельного пребывания в Фениксе я чувствовал себя невероятно счастливым. Я обнаружил, что мне, как никогда раньше, легко ладить с людьми. После возвращения домой я не переставал думать о Фениксе. Я был убежден, что был бы удачлив и счастлив в жизни, если бы жил там.

Я связался с американским посольством в Лондоне, чтобы узнать о необходимых анкетах. Но, поскольку моя финансовая ситуация была довольно плохой, я решил немного подождать, прежде чем эмигрировать в Америку. Хотя я получил новую работу в феврале 1983 года, я решил, что будут работать там только до тех пор, пока не скоплю достаточно денег.

Все это происходило в то время, когда я не имел никакого представления об Астрокартографии. Все, что я знал о Фениксе, — это то, что это место, где я буду счастлив. Через несколько месяцев я приобрел собственную астрокартографическую карту и был поражен увиденным.

Линия JU MH проходила точно через Феникс! В интерпретационной брошюре, прилагавшейся к карте, было сказано, что места, через которые проходит линия JU MH, являются наилучшими для меня. У меня также была линия UR MH, проходящая вблизи Феникса, где я мог выразить свою индивидуальность в карьере и общественном положении. Комбинация Урана и Юпитера говорила о том, что Феникс должен быть волнующим местом для меня, где я буду испытывать необычайную удачу. Узнав это, я решил, что несомненно перееду в Феникс. Но все завершилось тем, что я переехал в Мюнхен!

Почему я не переехал в Феникс после приобретения собственной астрокартографической карты? Дело в том, что спустя два года произошло событие, которое полностью изменило мою жизнь.

Во время пребывания в Фениксе со мной произошел ужасный случай, и мне потребовалось порядка двух недель, чтобы оправиться после этого. Я ехал на лошади по пустыне, когда она неожиданно понесла. Будучи новичком, я не мог ничего сделать, чтобы вернуть себе контроль над лошадью. Я подскакивал в седле, с трудом удерживаясь на лошади. В конце концов я слетел с лошади, но моя нога застряла в стремях. В течение некоторого времени лошадь волочила меня по земле, пока я не ухитрился освободить ногу. Мне было трудно ходить после этого, и по возвращении домой я все еще восстанавливался после этого случая. В Фениксе у меня есть следующие широтные пересечения:

Пересечения: MO DSC/ME DSC MA MH/PL ASC PL MH/SA ASC

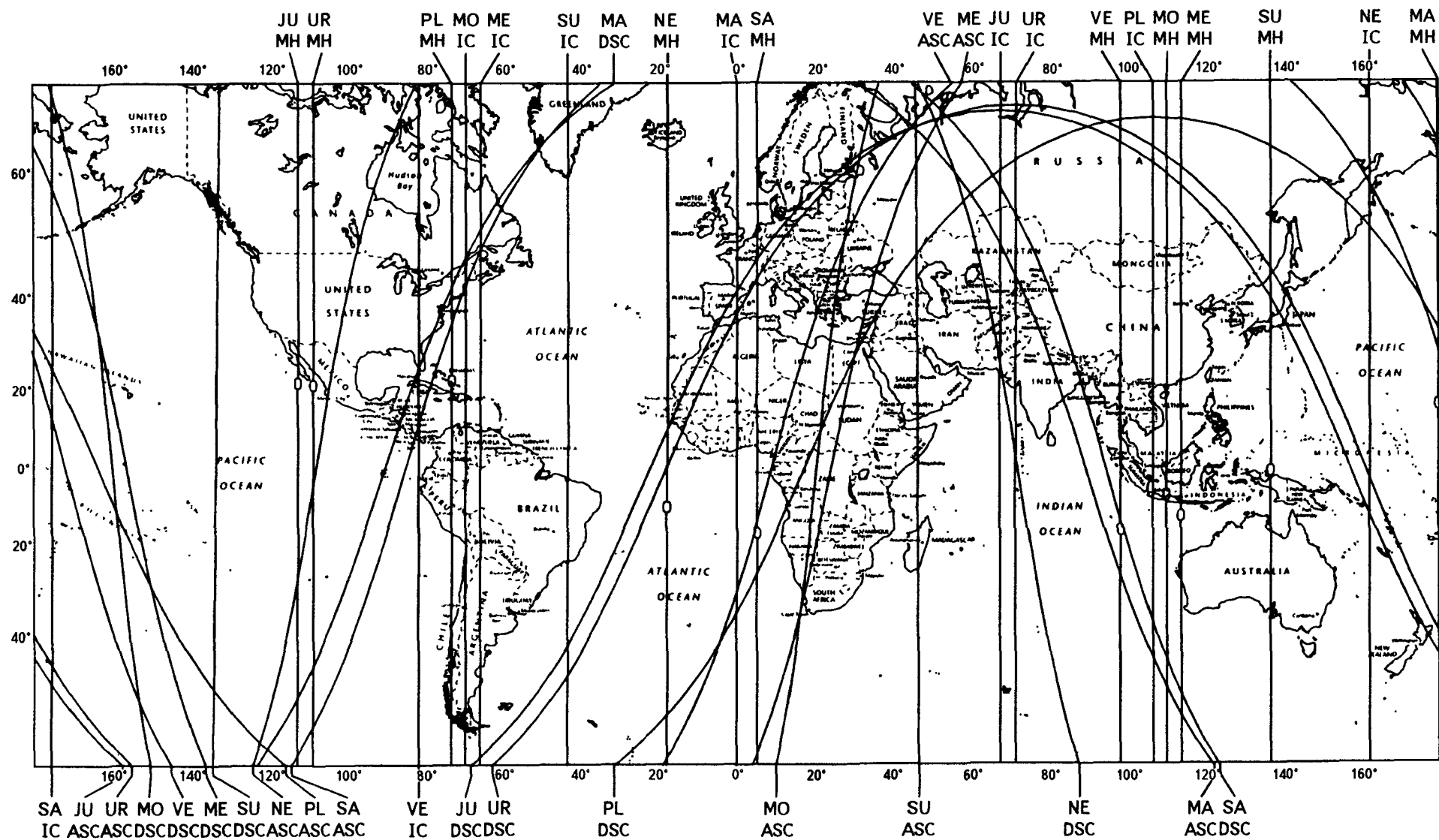
Пересечение Марс/Плутон кажется соответствующим для этого случая и показывает, что мне нужно было быть осторожным в том, как использовать избыточную энергию.

Временные влияния, которые я испытывал в то время, когда хотел переехать в Феникс, показывают, почему я не эмигрировал.

	A*C*G	27 лет		C*C*G
Солнце	00°40' Овна		Луна	02°11' Рыб
Плутон	00°51' Девы		Марс	02°54' Близнецов
Луна	04°23' Рыб		Сатурн	15°16' Весов
Меркурий	08°10' Рыб		Меркурий	20°59' Овна
Марс	13°49' Тельца		Венера	23°39' Рыб
Сатурн	19°02' Скорпиона		Нептун	25°20' Стрельца
Юпитер	21°37' Рака		Солнце	25°34' Овна
Венера	22°33' Водолея		Плутон	28°45' Весов
Уран	25°36' Рака		Юпитер	28°58' Весов
Нептун	26°14' Весов		Уран	29°35' Скорпиона

1. C*C*G ME EQU A*C*G JU
2. C*C*G SU EQU A*C*G UR (орб 2')
3. C*C*G SU = A*C*G NE (сходящийся)

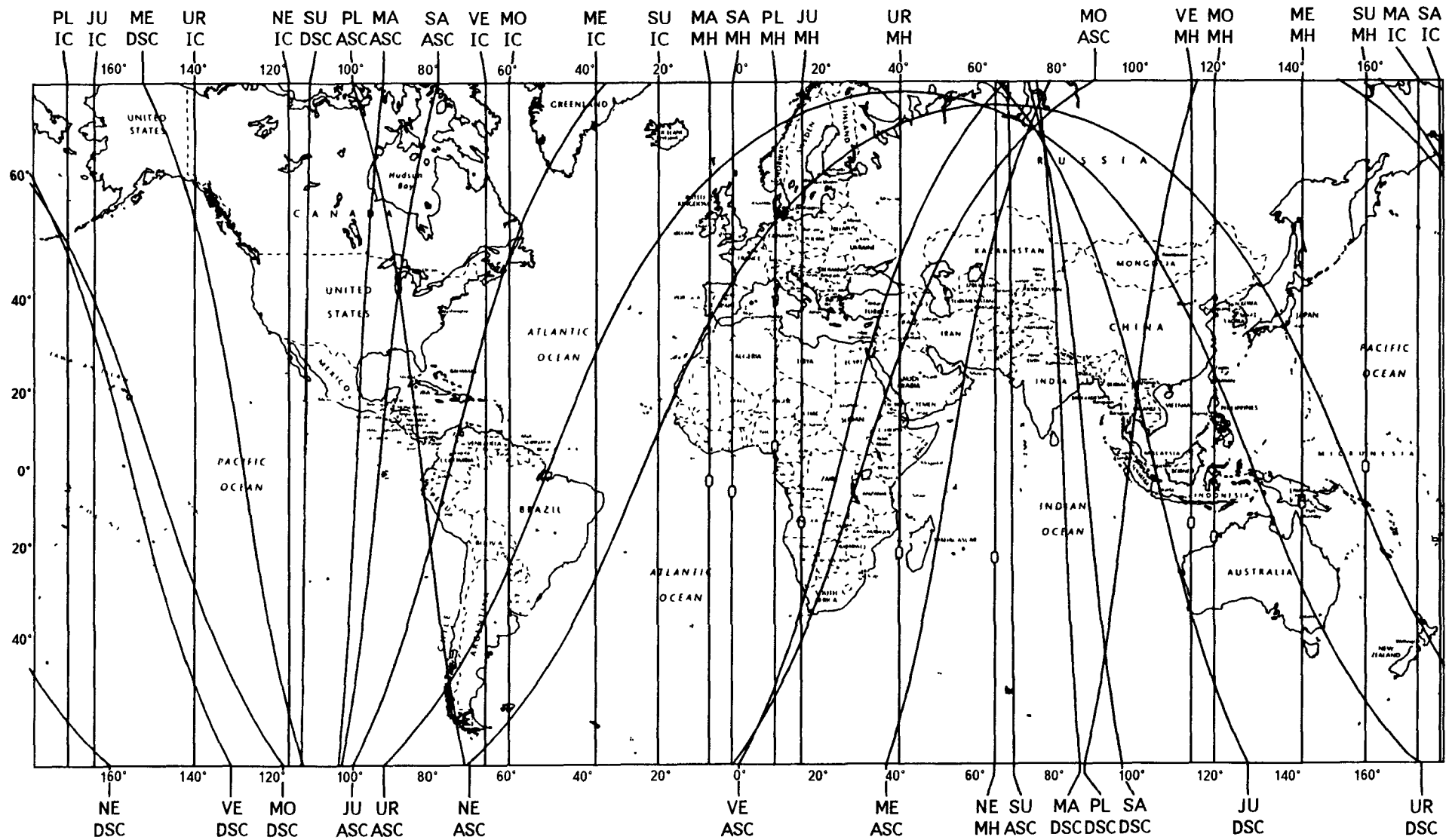
	A*C*G	(24°54')	смещенные C*C*G
Солнце	00°40' Овна		Нептун 00°26' Стрельца
Плутон	00°51' Девы		Плутон 03°51' Весов
Луна	04°23' Рыб		Юпитер 04°04' Весов
Меркурий	08°10' Рыб		Уран 04°41' Скорпиона



David Meadows

March 22, 1955 3.00 AM GMT

05/21/97



David Meadows SR

March 22, 1982 127 AM GMT

04/16/96

Марс	13°49' Тельца	Луна	07°17' Водолея
Сатурн	19°02' Скорпиона	Марс	08°00' Тельца
Юпитер	21°37' Рака	Сатурн	20°22' Девы
Венера	22°33' Водолея	Меркурий	26°05' Рыб
Уран	25°36' Рака	Венера	28°45' Водолея
Нептун	26°14' Весов		
	A*C*G (24°54')	дирекционные	A*C*G
Солнце	00°40' Овна	Меркурий	03°04' Овна
Плутон	00°51' Девы	Марс	08°43' Близнецов
Луна	04°23' Рыб	Сатурн	13°56' Стрельца
Меркурий	08°10' Рыб	Юпитер	16°31' Льва
Марс	13°49' Тельца	Венера	17°27' Рыб
Сатурн	19°02' Скорпиона	Уран	20°30' Льва
Юпитер	21°37' Рака	Нептун	21°08' Скорпиона
Венера	22°33' Водолея	Плутон	25°45' Девы
Уран	25°36' Рака	Луна	29°17' Рыб
Нептун	26°14' Весов		

4. дирекционный МА EQU A*C*G ME

Эти временные влияния рассчитаны на 17 июня 1982 года, когда со мной произошел этот случай в Фениксе.

Аспект C*C*G SU EQU A*C*G UR был точным, подтверждая, что я испытал что-то новое в жизни. Этот аспект также имеет связь с несчастными случаями (Эбертин). Аспект C*C*G SU = A*C*G NE является сильным указанием на то, что я не знал, в каком направлении пойдет моя жизнь. Это был наиболее смущающий период в моей жизни; я пребывал в нерешительности в отношении будущего. Поскольку это сходящийся аспект, он стал более мощным, когда я вернулся из Феникса. Аспект C*C*G ME EQU A*C*G JU указывает на то, что я был чрезмерно оптимистичным в отношении планов переезда в Феникс.

Астрокартографическая карта солнечного возвращения на тот год, когда я посетил Феникс, удивительна, так как она повторяет информацию, полученную с помощью Циклокартографии.

Линия SA MH проходит точно через Лестер, показывая проблемы с моей карьерой. В пределах орба Лестера также находятся линии MA MH и NE ASC, подтверждая, что мои планы эмиграции не материализуются.

Рядом с Фениксом проходят линии NE IC и SU DSC, повторяя тему аспекта C*C*G SU = A*C*G NE. Смятение и неопределенность в это время были ясно связаны с Фениксом.

Нет сомнений в том, что Феникс является благоприятным местом для меня, как показано моей астрокартографической картой. Но, планируя важный переезд, необходимо рассмотреть временные влияния, чтобы найти подходящее время.

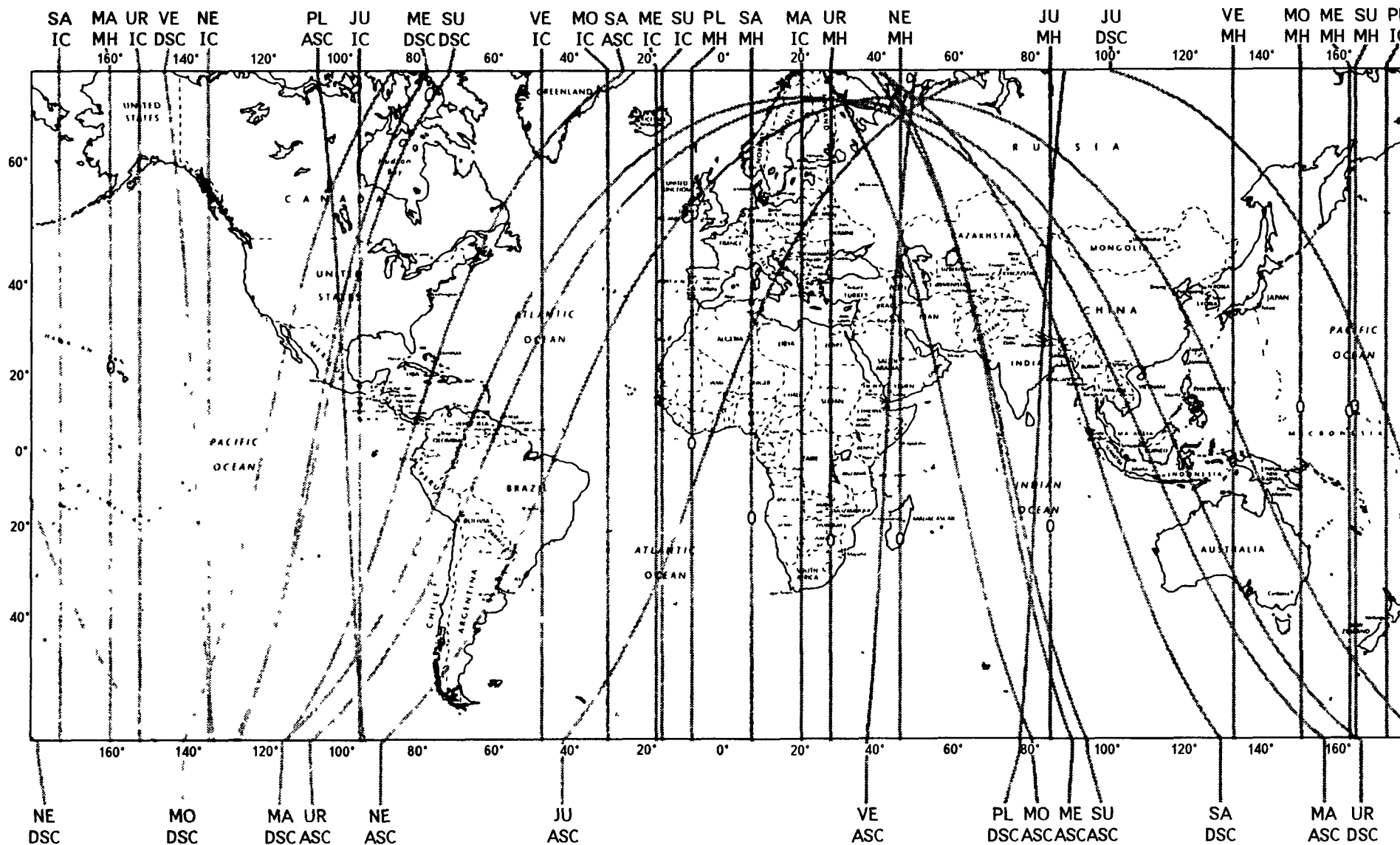
Пример 2. Посещение Дрездена

В 1970 году я вступил в клуб друзей по переписке и начал переписываться с тремя людьми из Германии. Через несколько лет число моих друзей по переписке увеличилось до двадцати. Мне было интересно переписываться с людьми из различных частей света, но через некоторое время некоторые адресаты переставали писать, возможно, потеряв к этому интерес.

Из моих друзей, с которыми я начал переписываться в 1970 году, остался только один. Эта девушка жила в Дрездене, Восточная Германия, она хорошо писала по-английски. В 1985 году она пригласила меня посетить Дрезден, поскольку, живя в Восточной Германии, она не могла приехать в Англию. Я решил, что визит в социалистическую страну будет весьма необычным, и начал собирать бумаги для получения визы.

В то время я не думал о том, что посещение Дрездена изменит мою жизнь. Для меня это было возможностью узнать, как на самом деле живут люди в Восточной Германии. Во время посещения Дрездена мы с моей подругой по переписке довольно хорошо ладили друг с другом. Хотя общение иногда бывало трудным, это не было проблемой. Общение с помощью англо-немецкого словаря было весьма необычным! Мне было хорошо с этой девушкой из Дрездена. Только вернувшись домой, я осознал, насколько мне не хватает ее.

Изучив свою астрокартографическую карту, я был изумлен планетарными влияниями в Дрездене — в пределах орба этого города проходили линии JU DSC и UR DSC. Эти планетарные влияния указывают на необычные и благоприятные отношения в Дрездене.



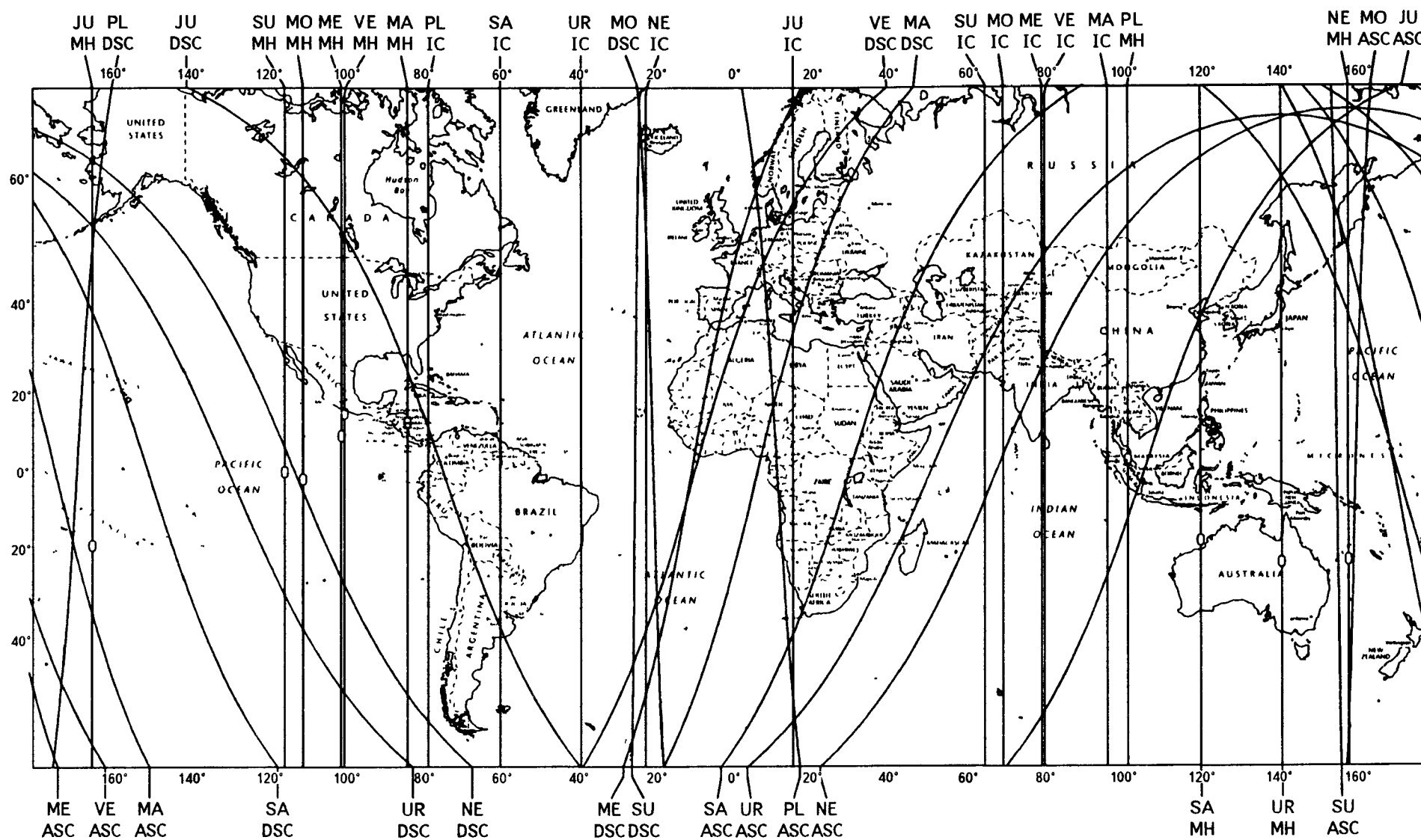
CYCLO*CATO*GRAPHY

04/17/96

SU, MO, ME, VE, MA ARE PROGRESSED
JU, SA, UR, NE, PL ARE TRANSITING

David Meadows

PROG	4	21	55	15:05	GMT
TRANSIT	9	21	85	0:00	GMT
NATAL	3	22	55	3:00	GMT



David Meadows SR

04/16/96

March 21, 1985 7 46 PM GMT

Дрезден расположен на широте 51N03. На широте 51N04 у меня есть широтное пересечение MO ASC/VE ASC, оказывающее мощный эффект в Дрездене. В интерпретационной брошюре я прочитал, что пересечение Луна/Венера указывает на место, где мужчина может найти очаровательную жену. Вы можете представить, что я думал, читая это!

Изучив наши синастрии, я тоже был поражен. Многочисленные гармоничные аспекты между двумя картами показывали, что мы можем хорошо ладить друг с другом. Астрология говорила о том, что я нашел будущую жену в Дрездене, но я был не уверен, можем ли мы пожениться, так как она жила за «железным занавесом». Я также не знал, испытывает ли моя подруга аналогичные чувства ко мне. Временные влияния, действовавшие во время визита в Дрезден, объясняют, что я испытывал.

	A*C*G	30 лет		C*C*G
Солнце	00°40' Овна		Нептун	00°57' Козерога
Плутон	00°51' Девы		Марс	05°13' Близнецов
Луна	04°23' Рыб		Плутон	06°31' Скорпиона
Меркурий	08°10' Рыб		Юпитер	10°00' Водолея
Марс	13°49' Тельца		Уран	13°00' Стрельца
Сатурн	19°02' Скорпиона		Луна	14°43' Овна
Юпитер	21°37' Рака		Сатурн	22°09' Скорпиона
Венера	22°33' Водолея		Меркурий	27°11' Овна
Уран	25°36' Рака		Венера	27°17' Рыб
Нептун	26°14' Весов		Солнце	28°37' Овна

1. C*C*G NE EQU A*C*G SU
2. C*C*G MA EQU A*C*G MO
3. C*C*G SA EQU A*C*G VE
4. C*C*G ME = A*C*G NE
5. прог. место рождения = A*C*G VE ASC (точный)

А*С*G		(27°57')	смещенные С*С*G	
Солнце	00°40' Овна		Нептун	03°00' Стрельца
Плутон	00°51' Девы		Марс	07°16' Тельца
Луна	04°23' Рыб		Плутон	08°34' Весов
Меркурий	08°10' Рыб		Юпитер	12°03' Рыб
Марс	13°49' Тельца		Уран	15°03' Скорпиона
Сатурн	19°02' Скорпиона		Луна	16°46' Рыб
Юпитер	21°37' Рака		Сатурн	24°12' Весов
Венера	22°33' Водолея		Меркурий	29°14' Рыб
Уран	25°36' Рака		Венера	29°20' Водолея
Нептун	26°14' Весов			

Тело	A*C*G	(27°57')	дирекционные	A*C*G
Солнце	00°40' Овна		Луна	02°20' Овна
Плутон	00°51' Девы		Меркурий	06°07' Овна
Луна	04°23' Рыб		Марс	11°46' Близнецов
Меркурий	08°10' Рыб		Сатурн	16°59' Стрельца
Марс	13°49' Тельца		Юпитер	19°34' Скорпиона
Сатурн	19°02' Скорпиона		Венера	20°30' Рыб
Юпитер	21°37' Рака		Уран	23°33' Льва
Венера	22°33' Водолея		Нептун	24°11' Скорпиона
Уран	25°36' Рака		Плутон	28°48' Девы
Нептун	26°14' Весов			

6. дирекционный JU = A*C*G SA
7. дирекционный UR EQU A*C*G VE

Прогрессивное место рождения приходилось точно на мою астрокартографическую линию VE ASC, указывая на начало взаимоотношений. Хотя мы переписывались в течение многих лет, это была первая наша встреча. Тему новых взаимоотношений повторяет аспект дирекционный UR EQU A*C*G VE. Но аспект C*C*G SA EQU A*C*G VE говорит о том, что взаимоотношения не будут легкими. Мне пришлось преодолеть много препятствий и трудностей, чтобы взаимоотношения развивались.

Аспекты C*C*G NE EQU A*C*G SU и C*C*G ME = A*C*G NE объясняют, почему я не хотел принимать какие-либо обязательства во взаимоотношениях. Это было непросто, так как аспект C*C*G MA EQU A*C*G MO указывает на нетерпение и желание быстро принять решения.

Моя карта солнечного возвращения на тот год, когда я посетил Дрезден, вполне уместна. Линии JU IC и VE DSC вблизи Дрездена указывают на успешное партнерство. Линия PL ASC тоже находится в пределах орба Дрездена, говоря о том, что партнерство изменит мою жизнь.

Мне потребовалось полтора года, чтобы прийти к решению, что я хочу жениться на моей подруге по переписке, живущей в Дрездене. Знание Астрокартографии помогло мне принять это решение.

Пример 3. Ужасный отдых в Польше

После посещения Дрездена у меня появилась возможность принять еще одно приглашение — на этот раз навестить мою подругу по переписке в Польше. Поскольку у меня было двое друзей по переписке в Польше, я решил посетить их обоих.

В 1985 году я приобрел свою первую циклокартографическую пленку, рассчитанную на 1 января 1986 года. Хотя у меня нет астрокартографических планетарных линий в пределах орба Польши, циклокартографическая пленка давала важную информацию. Циклокартографические линии MA IC и SA MH проходили точно через Варшаву. После чернойбыльской аварии министерство иностранных дел в Лондоне рекомендовало воздержаться от посещения Польши, и только за шесть недель до моего планируемого визита министерство иностранных дел объявило, что сейчас можно отправляться туда. Я подумал, что эти циклокартографические планетарные влияния указывали на проблемы с организацией визита в Польшу.

Поскольку я планировал посетить Познань и Зелена-Гуру, я предположил, что циклокартографические линии MA IC и SA MH не так важны. У меня был билет на самолет до Варшавы, так что, возможно, рейс будет задержан. Я прибыл в Варшаву точно по расписанию; моя подруга по переписке из Познани встречала меня. Она решила, что перед поездкой в Познань мне стоит немного посмотреть Варшаву, и предложила задержаться там на день.

На следующий день мы пошли смотреть Варшаву, начав с памятника Шопену в парковом комплексе Лазенки и красивого дворца. Когда мы вернулись к ее машине, я увидел разбитое стекло. Моего багажа не было, я остался только с тем, что было на мне. К счастью, паспорт, документы и бумажник лежали у меня в кармане, иначе я оказался бы в очень серьезной ситуации.

Мы обратились в полицейское управление, чтобы сообщить о краже, но никто там не говорил по-английски. Моя подруга по переписке тоже плохо знала английский.

В британском посольстве в Варшаве мне сказали, что я должен связаться с туристической страховой компанией и попросить, чтобы они выслали мне деньги на покупку какой-то одежды. Мне также сказали, что я должен настаивать на том, чтобы мне выслали либо фунты, либо американские доллары.

Польское правительство не разрешило моей туристической страховой компании выслать деньги в твердой валюте. Я мог получить только польские деньги, но они немного стоили. Я не знаю, как я ухитрился пережить две недели в Польше в таких условиях. Это был худший отдых из всех в моей жизни, и я был счастлив вернуться в Англию.

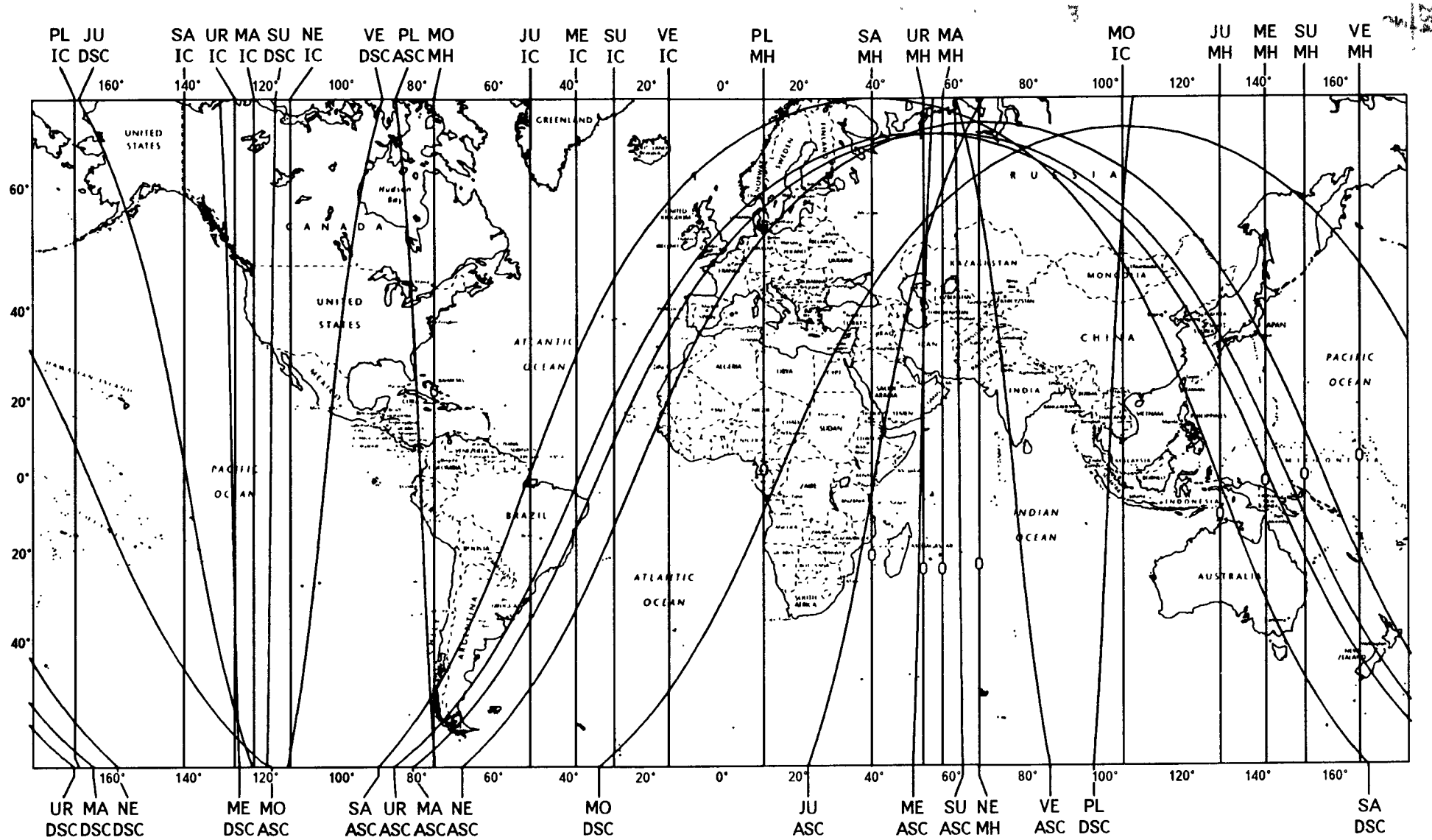
Я думал, что обстоятельства улучшатся, когда я поеду в г. Зелена-Гура, чтобы навестить другого друга по переписке, но он жил с родителями на ферме, где жизненные условия напоминали те, которые существовали полвека назад. По крайней мере, этот друг по переписке довольно хорошо говорил по-английски. Мы посетили город Вроцлав, остановившись в молодежной гостинице. Там он познакомил меня с одной из своих знакомых.

Это было невероятным событием для меня. Встреча с ней была похоже на то, что я испытал в Дрездене. Моему другу по переписке пришлось работать в качестве переводчика, так как его знакомая не знала английского. Хотя мы сразу же ощутили притяжение друг к другу, между нами ничего не возникло, возможно, из-за невозможности общаться.

Я был убежден в том, что между Дрезденом и Вроцлавом есть какая-то связь. Посмотрев в атлас, я увидел, что Вроцлав расположен на широте 51N06, в точности совпадающей с широтой Дрездена. Это означало, что мое широтное пересечение MO ASC/VE ASC на широте 51N04 проявлялось и во Вроцлаве. Тогда я подумал, что если бы я путешествовал вдоль этой параллели, то встретил бы много различных очаровательных женщин!

В тот день, когда у меня украли все вещи в Варшаве, действовали следующие временные влияния:

	A*C*G	31 год		C*C*G
Солнце	00°40' Овна		Сатурн	01°30' Стрельца
Плутон	00°51' Девы		Нептун	03°30' Козерога
Луна	04°23' Рыб		Марс	05°22' Близнецов



David Meadows SR

March 22, 1986 1:56 AM GMT

04/16/96

Меркурий	08°10' Рыб	Плутон	08°00' Скорпиона
Марс	13°49' Тельца	Уран	17°22' Стрельца
Сатурн	19°02' Скорпиона	Юпитер	22°03' Рыб
Юпитер	21°37' Рака	Луна	27°49' Овна
Венера	22°33' Водолея	Венера	28°17' Рыб
Уран	25°36' Рака	Меркурий	28°58' Овна
Нептун	26°14' Весов	Солнце	29°28' Овна

1. C*C*G SA EQU A*C*G PL
2. прог. Варшава = A*C*G PL DSC
3. C*C*G MA EQU A*C*G MO
4. C*C*G MA IC = Варшава
5. C*C*G SA MH = Познань
6. прог. Варшава = C*C*G NE MH

	A*C*G	(28°48')	смещенные C*C*G
Солнце	00°40' Овна		Меркурий 00°10' Овна
Плутон	00°51' Девы		Сатурн 02°42' Скорпиона
Луна	04°23' Рыб		Нептун 04°42' Стрельца
Меркурий	08°10' Рыб		Марс 06°34' Тельца
Марс	13°49' Тельца		Плутон 09°12' Весов
Сатурн	19°02' Скорпиона		Уран 18°34' Скорпиона
Юпитер	21°37' Рака		Юпитер 23°15' Водолея
Венера	22°33' Водолея		Луна 29°01' Рыб
Уран	25°36' Рака		Венера 29°29' Водолея
Нептун	26°14' Весов		

7. смещ. C*C*G ME = A*C*G SU
8. смещ. C*C*G UR = A*C*G SA
9. смещ. C*C*G JU = A*C*G VE

	A*C*G	(28°48')	дирекционные A*C*G
Солнце	00°40' Овна		Луна 03°11' Овна
Плутон	00°51' Девы		Меркурий 06°58' Овна
Луна	04°23' Рыб		Марс 12°37' Близнецов
Меркурий	08°10' Рыб		Сатурн 17°50' Стрельца
Марс	13°49' Тельца		Юпитер 20°25' Льва
Сатурн	19°02' Скорпиона		Венера 21°21' Рыб
Юпитер	21°37' Рака		Уран 24°24' Льва
Венера	22°33' Водолея		Нептун 25°02' Скорпиона
Уран	25°36' Рака		Плутон 29°39' Девы
Нептун	26°14' Весов		

Хотя циклокартографическая линия SA MH сдвинулась от Варшавы, она проходила точно через Познань! Моя подруга по переписке жила в Познани, а мой багаж был украден из ее машины.

Циклокартографическая линия MA IC проходила через Варшаву, когда я приехал туда, и вскоре я испытал трудную ситуацию. Мне потребовалась вся сила воли и решительность, чтобы выдержать борьбу за выживание.

Чтобы еще больше усилить ситуацию, прогрессивная Варшава оказалась на моей астрокартографической линии PL DSC и циклокартографической линии NE MH. Это комбинированное планетарное влияние показывает трудности и травму, которую я испытал в результате кражи.

Аспект C*C*G SA EQU A*C*G PL повторяет тему временных влияний, которые доминировали в Польше. Аспект смещ. C*C*G UR = A*C*G SA тоже указывает на то, что не все шло гладко в моей жизни.

Аспект смещ. C*C*G JU = A*C*G VE соответствует визиту в Вроцлав, где было приведено в действие мое широтное пересечение MO ASC/VE ASC. При всех других временных влияниях в Польше легко увидеть, почему ничего не развилось из этого знакомства.

В карте солнечного возвращения линии PL MH и NE ASC были в пределах орба Польши. Эти планетарные линии были более влиятельными в Познани и г. Зелена-Гура, где я останавливался.

Линии PL MH и NE ASC в карте солнечного возвращения повторяют тему аспектов прог. Варшава = A*C*G PL DSC и C*C*G NE MH. В результате эти планетарные влияния оказывали мощный эффект, когда я находился в Варшаве.

Пример 4. Визит в Венгрию

Теперь, когда я был уверен насчет женитьбы на моей подруге по переписке из Дрездена, я предложил ей отдохнуть вместе в Венгрии. У нее существовали ограничения в отношении зарубежных поездок, но двухнедельная поездка в Венгрию не была проблемой. Мы провели одну неделю на озере Балатон, а другую — в Будапеште.

К концу отдыха мы обручились, не зная, когда нам разрешат вступить в брак. Нам нужно было получить разрешение от властей Восточной Германии, что было нелегко.

На моей астрокартографической карте линия VE ASC проходит рядом с Будапештом, он казался хорошим местом для помолвки.

	A*C*G	32 года		C*C*G
Солнце	00°40' Овна		Солнце	00°25' Тельца
Плутон	00°51' Девы		Меркурий	00°59' Тельца
Луна	04°23' Рыб		Нептун	05°46' Козерога
Меркурий	08°10' Рыб		Марс	06°36' Близнецов
Марс	13°49' Тельца		Плутон	10°24' Скорпиона
Сатурн	19°02' Скорпиона		Луна	13°25' Тельца
Юпитер	21°37' Рака		Сатурн	13°27' Стрельца
Венера	22°33' Водолея		Уран	22°04' Стрельца
Уран	25°36' Рака		Юпитер	28°04' Овна
Нептун	26°14' Весов		Венера	29°25' Рыб

1. C*C*G MO = A*C*G MA

2. прог. Будапешт = C*C*G VE ASC

	A*С*G	(29°45')	смещенные С*С*G
Солнце	00°40' Овна		Меркурий 01°14' Овна
Плутон	00°51' Девы		Нептун 06°01' Стрельца
Луна	04°23' Рыб		Марс 06°51' Тельца
Меркурий	08°10' Рыб		Плутон 10°39' Весов
Марс	13°49' Тельца		Луна 13°40' Овна
Сатурн	19°02' Скорпиона		Сатурн 13°42' Скорпиона
Юпитер	21°37' Рака		Уран 22°19' Скорпиона
Венера	22°33' Водолея		Юпитер 28°19' Рыб
Уран	25°36' Рака		Венера 29°40' Водолея
Нептун	26°14' Весов		

3. смещ. C*C*G ME = A*C*G SU

4. смещ. C*C*G SA = A*C*G MA

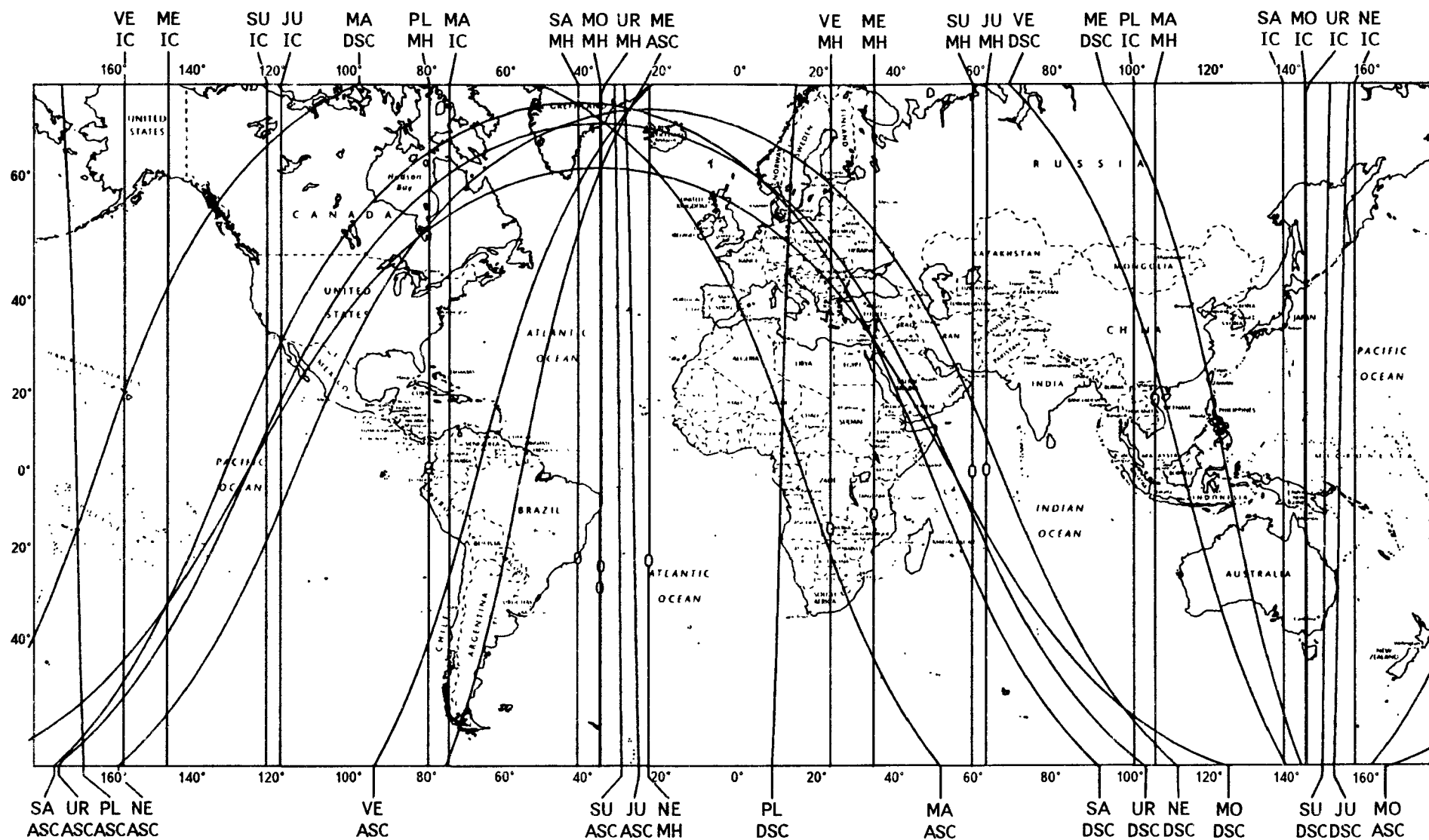
5. смещ. C*C*G UR = A*C*G VE

	A*С*G	(29°45')	дирекционные	A*С*G
Солнце	00°40' Овна		Плутон	00°36' Весов
Плутон	00°51' Девы		Луна	04°08' Овна
Луна	04°23' Рыб		Меркурий	07°55' Овна
Меркурий	08°10' Рыб		Марс	13°34' Близнецов
Марс	13°49' Тельца		Сатурн	18°47' Стрельца
Сатурн	19°02' Скорпиона		Юпитер	21°22' Льва
Юпитер	21°37' Рака		Венера	22°28' Рыб
Венера	22°33' Водолея		Уран	25°21' Льва
Уран	25°36' Рака		Нептун	25°59' Скорпиона
Нептун	26°14' Весов			

6. дирекционный PL = A*C*G SU

В день нашей помолвки прог. Будапешт = C*C*G VE ASC, т.е. это было хорошим временем для этого события. Аспект C*C*G MO = A*C*G MA указывает на то, что мне было легче выражать свои чувства, когда я был в Венгрии. Аспект смещ. C*C*G UR = A*C*G VE показывает на изменение в наших взаимоотношениях. После пятнадцатилетней переписки мы больше не были просто друзьями по переписке.

Аспект смещ. C*C*G SA = A*C*G MA указывает на то, что я должен был преодолеть множество препятствий, прежде чем мы смогли пожениться. Дирекционный PL = A*C*G SU говорит о том, что моя жизнь изменится в результате помолвки.



David Meadows SR

04/16/96

March 22, 1987 8:05 AM GMT

Карта солнечного возвращения на год помолвки является впечатляющей, так как она объясняет, что я испытывал. Линии MO DSC, VE MH, SA DSC и PL DSC находятся в пределах орба Будапешта.

Линии VE MH и SA DSC акцентированы, так как они пересекаются на широте Будапешта.

Эти планетарные энергии в Будапеште служат ясным указанием на нашу помолвку и незнание того, когда мы сможем пожениться. Нас ожидала битва с властями (PL DSC), а также преодоление множества препятствий (SA DSC), прежде чем мы смогли пожениться (MO DSC и VE MH). Эмоциональная борьба с властями Восточной Германии показана линиями MO DSC и PL DSC, проходящими точно через Дрезден.

Пример 5. Свадьба в Дрездене

Как мы и ожидали, власти Восточной Германии старались сделать все возможное, чтобы не дать нам пожениться. Британское посольство в Восточном Берлине делало все от него зависящее, чтобы помочь мне получить разрешение, министерство иностранных дел в Лондоне тоже оказывало давление на власти Восточной Германии.

В марте 1988 года я рассчитал астрокартографическую карту солнечного возвращения для моей 33-й годовщины рождения. На основе этой карты я предсказал, что мы поженимся до моего следующего дня рождения. Планетарные линии MO MH, VE MH и PL IC проходили рядом с Дрезденом, и я был убежден, что это указывает на брак. Линия PL IC проходила точно через Восточный Берлин, где рассматривалось наше заявление о регистрации брака. Я не мог не думать, что в Восточном Берлине произойдет какое-то чудо. Я сообщил эту информацию моей невесте, и она подумала, что такое быстрое заключение брака невозможно.

Я приехал в Дрезден на Рождество 1988 года, как раз после того, как власти Восточной Германии опять отказали нам в просьбе о регистрации брака. До моего дня рождения оставалось только три месяца, и я не представлял, как мое предсказание может сбыться. Мы решили написать письмо Эриху Хонеккеру. Я решил напечатать письмо в Англии, чтобы я смог сделать несколько копий.

Когда я возвращался домой, меня остановили на восточногерманской границе. На контрольно-пропускном пункте мне велели пройти в небольшую комнату и предъявить содержимое карманов. Сотрудник пропускного пункта увидел черновик письма Эриху Хонеккеру и вышел из комнаты вместе с ним. Через какое-то время — мне показалось, что оно длилось очень долго — он вернулся и мне сказали, что я могу идти. Он несомненно сделал копию письма и передал его дальше.

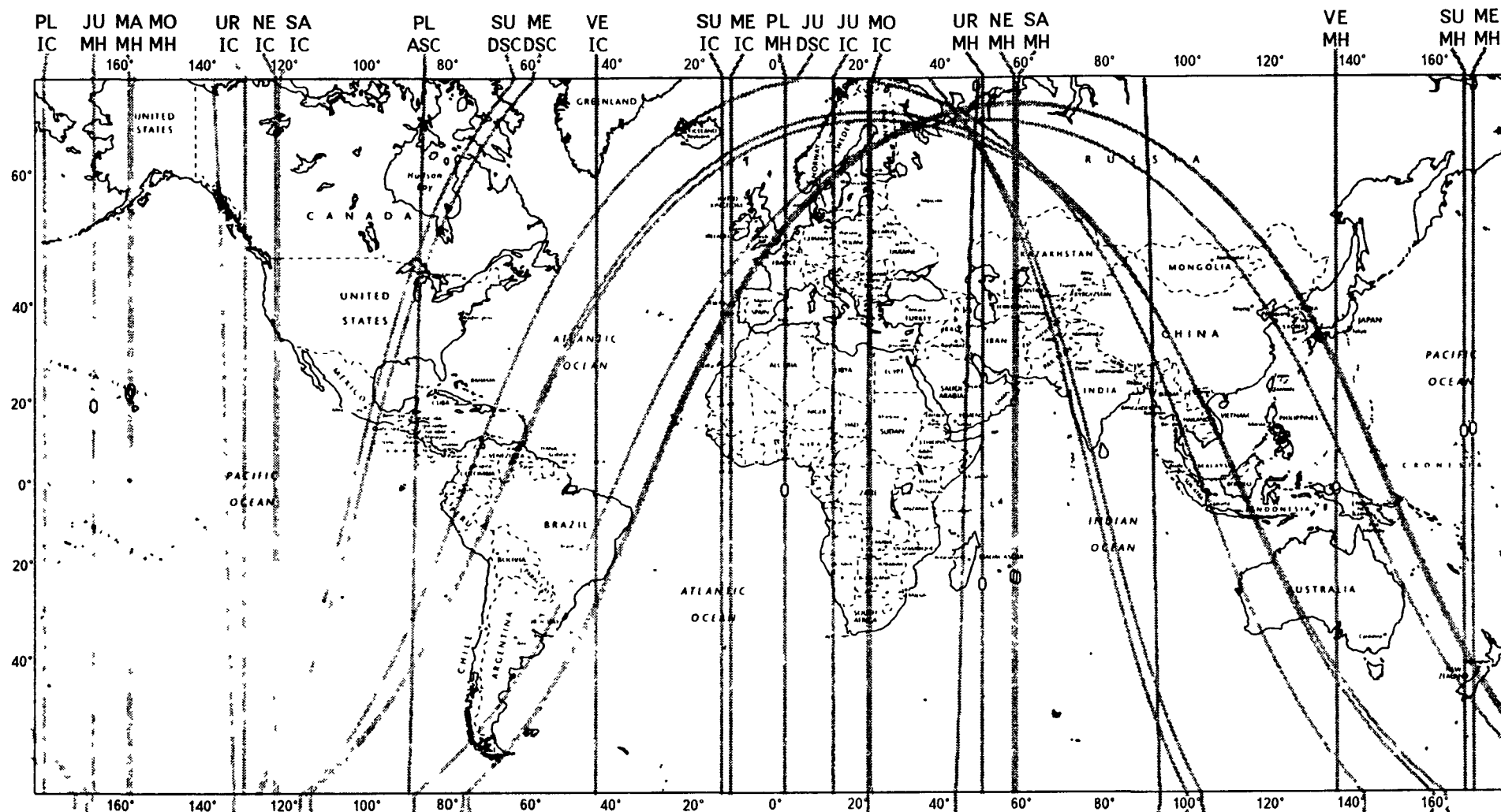
К моему немалому изумлению 18 января 1989 года мы получили разрешение зарегистрировать брак, но все мои документы нужно было обновить, так как они были шестимесячной давности. Пока вся эта работа не была выполнена, никакой даты свадьбы назначить было нельзя. Я сказал родственникам, что им стоит начать оформлять визы для посещения Восточной Германии, но они не могли понять, зачем делать это, если дата свадьбы еще не назначена. На получение визы для посещения Восточной Германии обычно уходит четыре-пять недель, и она действительна в течение шести месяцев. Все еще был шанс, что я могу вступить в брак до 34-го дня рождения.

28 января моей невесте сообщили, что она может прийти в ЗАГС, чтобы определить дату свадьбы. Там ей сообщили, что возможен только один день — 18 марта 1989 года. Можно было выбрать только время: 9:00 утра или 10:00 утра. Поскольку я и мои родственники получили восточногерманскую визу заранее, у нас не возникло проблем из-за такого короткого срока.

Свадьба состоялась за четыре дня до моего 34-го дня рождения. Однако за три месяца до этого трудно было поверить, что мое предсказание осуществится.

	A*C*G	33 года		C*C*G
Солнце	00°40' Овна		Венера	01°09' Овна
Плутон	00°51' Девы		Солнце	01°53' Тельца
Луна	04°23' Рыб		Меркурий	04°06' Тельца
Меркурий	08°10' Рыб		Уран	05°36' Козерога
Марс	13°49' Тельца		Марс	07°43' Близнецов
Сатурн	19°02' Скорпиона		Луна	08°20' Близнецов
Юпитер	21°37' Рака		Нептун	13°10' Козерога
Венера	22°33' Водолея		Сатурн	13°57' Козерога
Уран	25°36' Рака		Плутон	17°09' Скорпиона
Нептун	26°14' Весов		Юпитер	29°06' Тельца

1. C*C*G VE = A*C*G SU
2. C*C*G MA EQU A*C*G ME



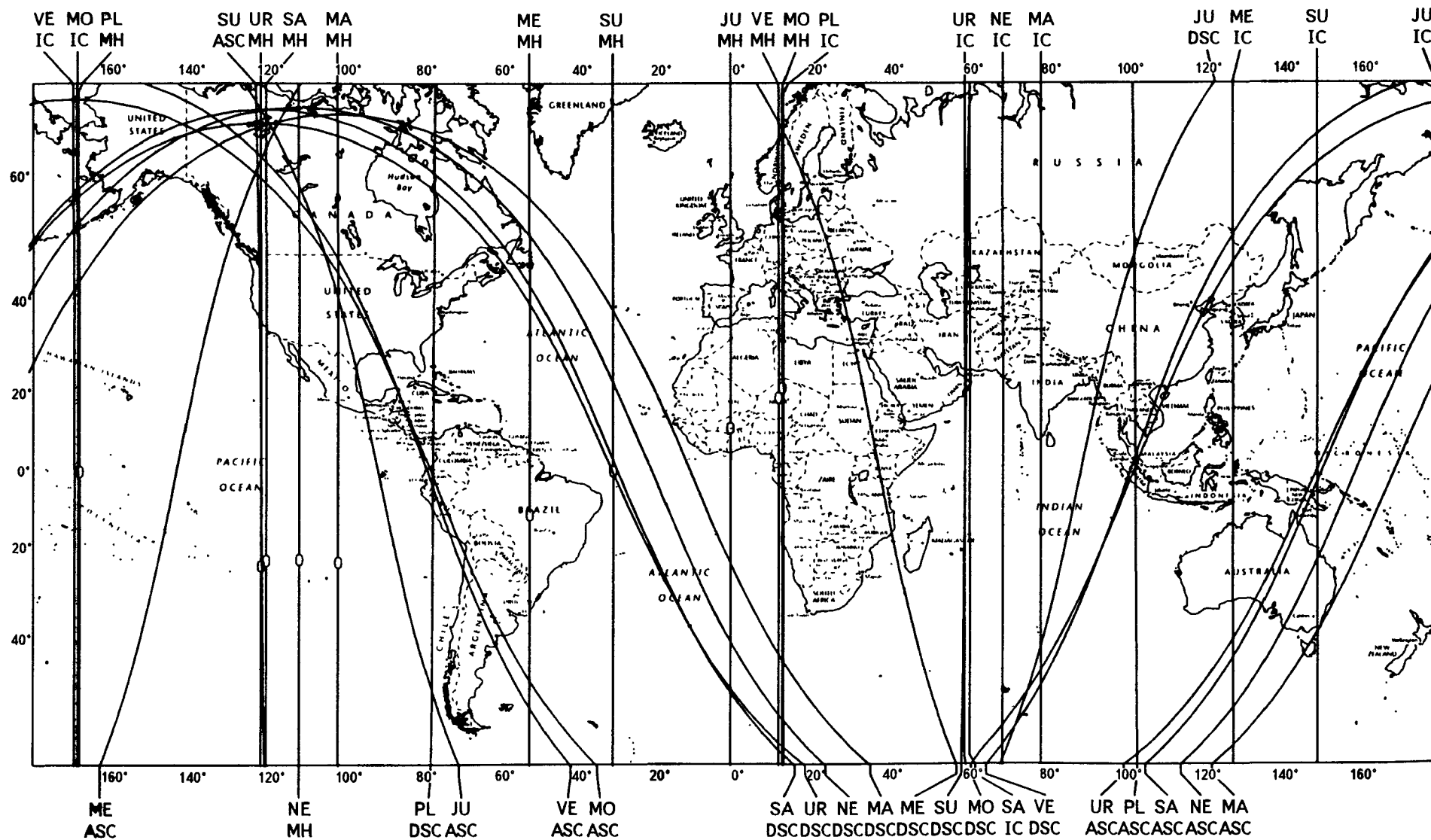
CYCLO*CARTO*GRAPHY

04/17/96

SU, MO, ME, VE, MA ARE PROGRESSED
JU, SA, UR, NE, PL ARE TRANSITING

David Meadows

PROG	4	25	55	2:48	GMT
TRANSIT	3	18	89	0:00	GMT
NATAL	3	22	55	3:00	GMT



David Meadows SR

March 21, 1988 2:11 PM GMT

04/16/96

3. C*C*G MO EQU A*C*G ME

4. C*C*G JU IC в Дрездене (орб 1 1/2°)

	A*C*G	(31°13')	смещенные C*C*G
Солнце	00°40' Овна		Меркурий 02°53' Овна
Плутон	00°51' Девы		Уран 04°23' Стрельца
Луна	04°23' Рыб		Марс 06°30' Тельца
Меркурий	08°10' Рыб		Луна 07°07' Тельца
Марс	13°49' Тельца		Нептун 11°57' Стрельца
Сатурн	19°02' Скорпиона		Сатурн 12°44' Стрельца
Юпитер	21°37' Рака		Плутон 15°56' Весов
Венера	22°33' Водолея		Юпитер 27°53' Овна
Уран	25°36' Рака		Венера 29°56' Водолея
Нептун	26°14' Весов		

5. смещ. C*C*G VE = A*C*G PL

	A*C*G	(31°13')	дирекционные A*C*G
Солнце	00°40' Овна		Плутон 02°04' Весов
Плутон	00°51' Девы		Луна 05°36' Овна
Луна	04°23' Рыб		Меркурий 09°23' Овна
Меркурий	08°10' Рыб		Марс 15°02' Близнецов
Марс	13°49' Тельца		Сатурн 20°15' Стрельца
Сатурн	19°02' Скорпиона		Юпитер 22°50' Льва
Юпитер	21°37' Рака		Венера 23°46' Рыб
Венера	22°33' Водолея		Уран 26°49' Льва
Уран	25°36' Рака		Нептун 27°27' Скорпиона
Нептун	26°14' Весов		

6. дирекц. NE MH = Дрезден

7. дирекц. JU = A*C*G VE

Другие временные влияния показывали, что я вступлю в брак в это время. Аспект C*C*G VE = A*C*G SU — это классический аспект брака.

Циклокартографическая линия JU IC проходила рядом с Дрезденом в день нашей свадьбы. Это показывает, что я был счастлив, что смог вступить в брак в этот день. Эту же тему повторяет аспект дирекц. JU = A*C*G VE.

Дирекц. NE MH = Дрезден говорит о том, что это было похоже на сон, оказавшийся явью. После долгого и томительного ожидания, чтобы получить разрешение, трудно было поверить, что все осуществилось. О невероятном браке также говорит аспект смещ. C*C*G VE = A*C*G PL.

Аспекты C*C*G MA EQU A*C*G ME и C*C*G MO EQU A*C*G ME соответствовали моему гневу и решимости достичь того, чего я хотел. В случае неудачи следующим шагом было бы обращение в ООН.

Линия JU MH в Лестере в карте солнечного возвращения указывала на то, что этот год будет удачным для меня. В этом году я также начал ездить по Великобритании, читая лекции по Астрокартографии.

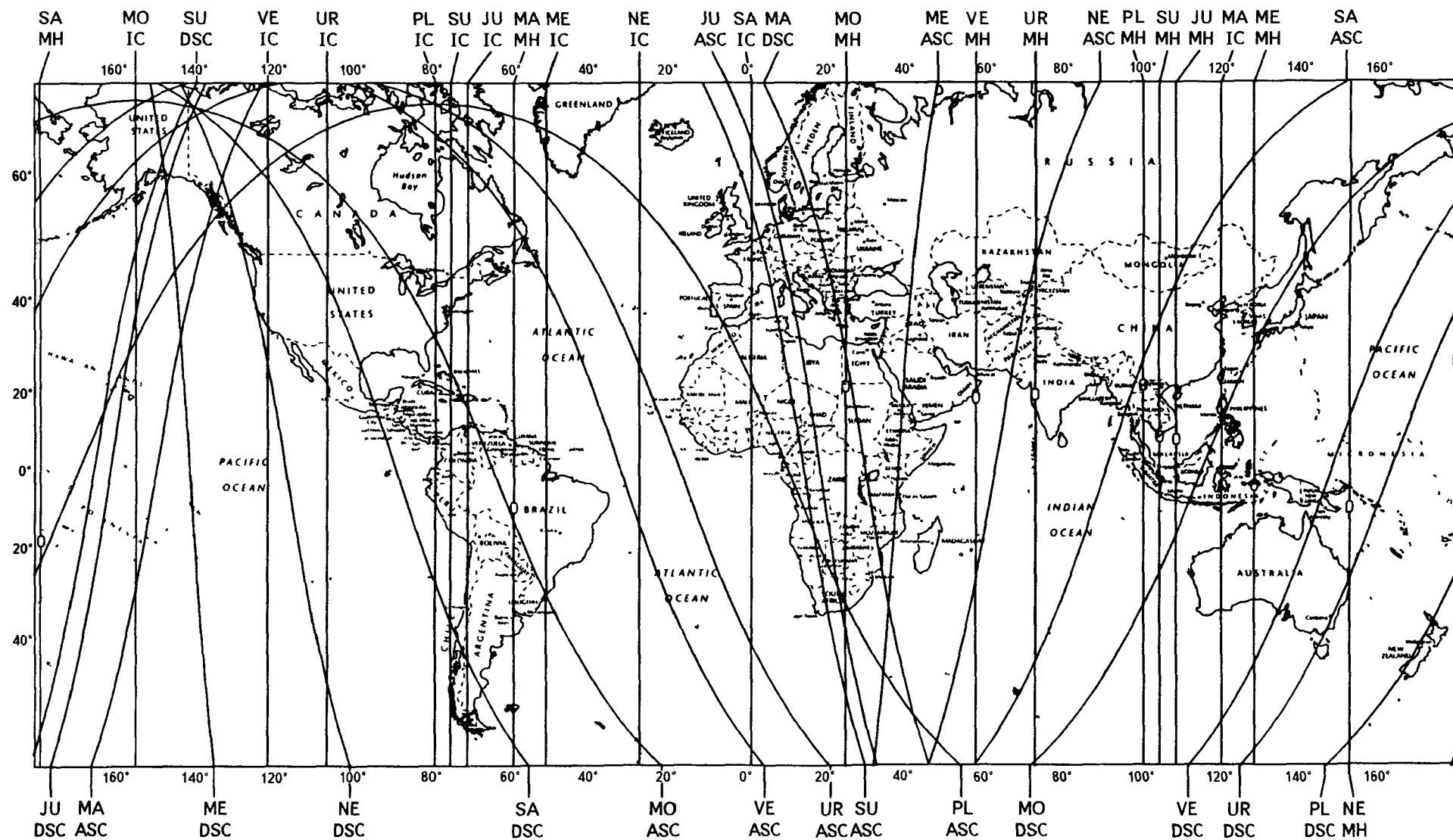
Пример 6. Мартина покидает Дрезден

Мне пришлось вернуться в Англию одному. Моя жена должна была дожидаться получения выездной визы, чтобы покинуть Восточную Германию, не зная, сколько времени на это уйдет.

После того как мое предсказание о браке оказалось верным, моя жена убедилась в действенности Астрокартографии. Она спросила меня, когда лучше обращаться за выездной визой, чтобы покинуть Восточную Германию. Я рассмотрел ее циклокартографические влияния и, увидев, что линия JU MH проходит через Дрезден в конце апреля 1989 года, сказал ей, чтобы она сообщила властям, что она хочет покинуть страну в это время.

Нужно было завершить множество формальностей, но 25 апреля 1989 года моей жене выдали выездную визу, действительную до конца месяца. На следующий день она пошла в британское посольство в Восточном Берлине, чтобы получить въездную визу.

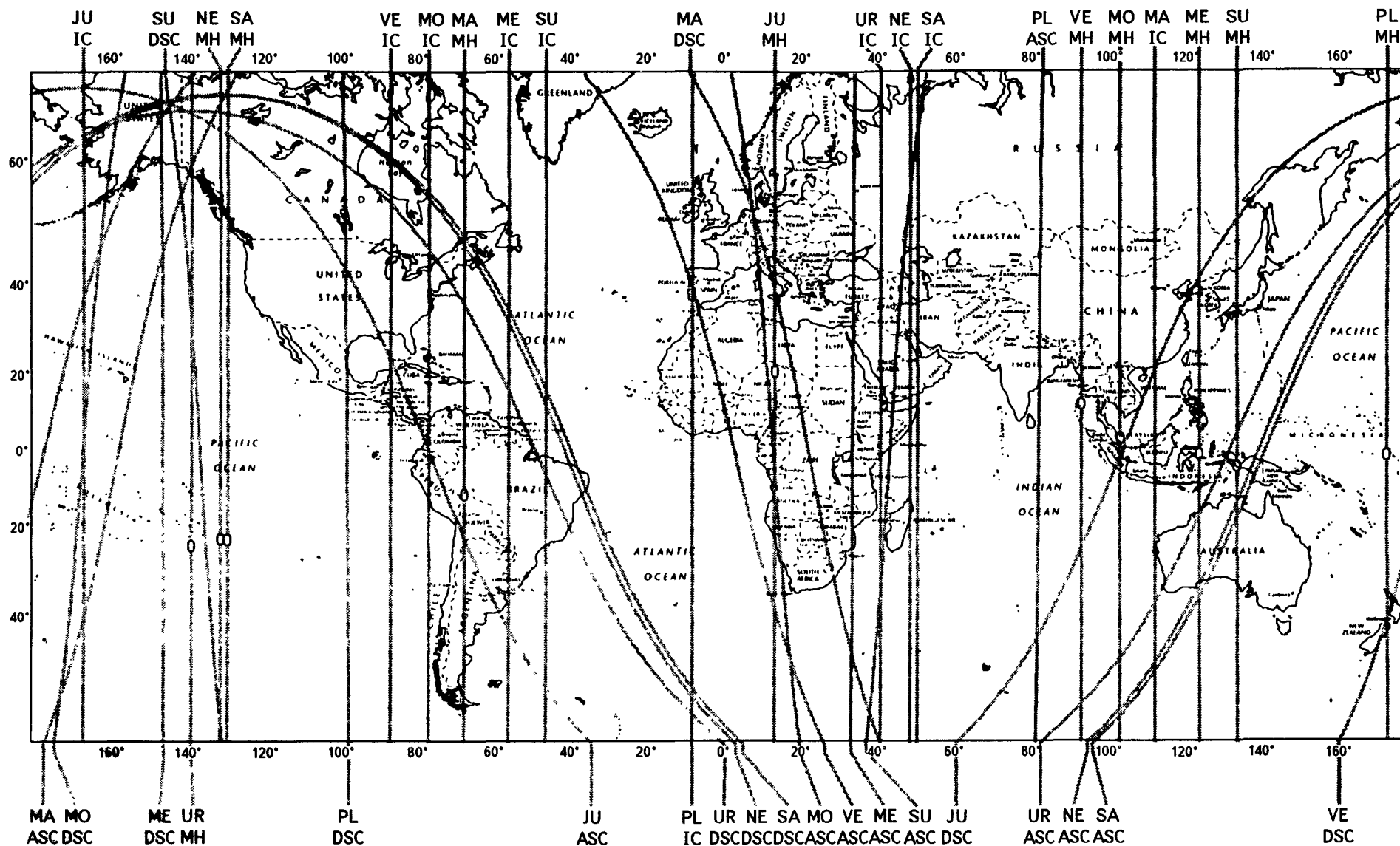
	A*C*G	32 года	C*C*G
Меркурий	02°43' Весов		Уран 05°37' Козерога
Плутон	04°41' Девы		Луна 07°26' Девы
Уран	07°13' Льва		Юпитер 07°44' Близнецов
Солнце	08°31' Девы		Солнце 07°56' Весов



Martina Meadows

05/21/97

August 30, 1956 6 00 AM CET



CYCLO*CARTO*GRAPHY

04/17/96

SU, MO, ME, VE, MA ARE PROGRESSED
JU, SA, UR, NE, PL ARE TRANSITING

Martina Meadows

PROG	10	1	56	20:59	GMT
TRANSIT	4	30	89	0:00	GMT
NATAL	8	30	56	5:00	GMT

Юпитер	12°45' Девы
Луна	19°19' Близнецов
Венера	22°11' Рака
Марс	24°26' Рыб
Сатурн	25°04' Скорпиона
Нептун	26°57' Весов

Нептун	13°17' Козерога
Сатурн	15°00' Козерога
Плутон	16°16' Скорпиона
Марс	16°43' Рыб
Венера	27°25' Льва
Меркурий	28°15' Девы

1. C*C*G JU MH = Дрезден
2. прог. Дрезден = C*C*G UR IC
3. C*C*G JU EQU A*C*G SU
4. C*C*G MO = A*C*G SU (сходящ.)

A*C*G (29°25')

Меркурий	02°43' Весов
Плутон	04°41' Девы
Уран	07°13' Льва
Солнце	08°31' Девы
Юпитер	12°45' Девы
Луна	19°19' Близнецов
Венера	22°11' Рака
Марс	24°26' Рыб
Сатурн	25°04' Скорпиона
Нептун	26°57' Весов

смещенные C*C*G

Уран	06°12' Стрельца
Луна	08°01' Рака
Юпитер	08°19' Тельца
Нептун	13°52' Стрельца
Сатурн	15°35' Стрельца
Плутон	16°51' Весов
Марс	17°18' Водолея
Венера	28°00' Рака
Меркурий	28°50' Льва

A*C*G (29°25') дирекционные A*C*G

Меркурий	02°43' Весов
Плутон	04°41' Девы
Уран	07°13' Льва
Солнце	08°31' Девы
Юпитер	12°45' Девы
Луна	19°19' Близнецов
Венера	22°11' Рака
Марс	24°26' Рыб
Сатурн	25°04' Скорпиона
Нептун	26°57' Весов

Меркурий	02°08' Скорпиона
Плутон	04°06' Весов
Уран	06°38' Девы
Юпитер	12°10' Весов
Луна	18°44' Рака
Венера	21°36' Льва
Марс	23°51' Овна
Сатурн	24°29' Стрельца
Нептун	26°22' Скорпиона

5. дирекц. SA EQU A*C*G* MA

Моя жена покинула Восточную Германию 29 апреля, когда циклокартографическая линия JU MH проходила точно через Дрезден. Еще одним указанием на отъезд из Восточной Германии было попадание прогрессивного Дрездена на циклокартографическую линию UR IC.

Новое начало в ее жизни представлено сходящимся аспектом C*C*G MO = A*C*G SU. Аспект C*C*G JU EQU A*C*G SU указывает на оптимизм, который у нее вызывало начало жизни на Западе.

В карте солнечного возвращения линия PL DSC находится в пределах орба Дрездена и Лестера. Это ясное указание на то, что ее жизнь будет трансформирована в результате переезда из Дрездена в Лестер.

Моя жена с трудом добралась до Англии, так как у нее не было транзитной визы для пересечения Голландии. Вблизи границы Западная Германия/Голландия ей едва не пришлось сойти с поезда. Западно-германский пограничник сказал ей, что ей лучше сойти с поезда, пока он не достиг Голландии, тогда она сможет жить в Западной Германии как беженка.

Голландский пограничник сказал, что человек, состоящий в браке с иностранцем, имеет двойное гражданство. Когда моя жена рассказала ему, что я жду ее в Гааге, он решил дать ей бесплатную транзитную визу.

Линия PL ASC в карте солнечного возвращения проходила точно через границу Западная Германия/Голландия, где ее путешествие почти завершилось. Восточногерманские власти были больше обеспокоены тем, чтобы у моей жены была въездная британская виза. Они ничего не упомянули насчет транзитной визы через Голландию. Возможно, они предположили, что она полетит самолетом.

Пример 7. Мартина в Лестере

Прежде чем моя жена покинула Дрезден, я сказал ей, что ей, возможно, будет трудно жить в Англии. На ее астрокартографической карте линии SA IC и SU ASC проходят вблизи Лестера, так что я знал, что ей будет нелегко жить там. Я был готов помочь ей пройти через трудную адаптацию.

Мартина сказала, что в любом месте должно быть лучше, чем в Восточной Германии и что, живя в Англии, у нее будет больше свободы.

Аспект дирекц. SA EQU A*C*G MA тоже указывал на то, что она будет испытывать некоторые трудности, живя в Англии.

Мартина прожила в Англии только несколько дней, когда она осознала, что ей потребуется долгое время, чтобы приспособиться к новой жизни. Жизнь в Англии значительно отличалась от того, что она ожидала.

Когда Мартина получила первое письмо от родителей, она разразилась слезами. Она не знала, когда сможет снова увидеть свою семью в Дрездене, так как ей не разрешили посещать Восточную Германию. Когда слезы начали появляться каждый день, это стало серьезно тревожить меня.

В карте солнечного возвращения Мартины линии PL ASC и MO DSC проходят в пределах орба Лестера. Это объясняет травматичный период, который она переживала.

Пример 8. Мартина едет в Мюнхен

В январе 1990 года Мартина начала работать в немецкой компании в Лестере и почувствовала себя счастливой. Это была хорошая возможность для нее начать обосновываться в Англии. Я был безработным, поиски работы ничего не давали. Мы боролись с финансовой ситуацией несмотря на то, что у Мартины была работа. Мы продолжали надеяться, что ситуация улучшится, а тем временем мы все больше залезали в долги. Мартина все еще не могла полностью приспособиться к жизни в Англии, так как не ощущала уверенности в жизни. Она также чувствовала себя одинокой, так как ей было трудно общаться с людьми.

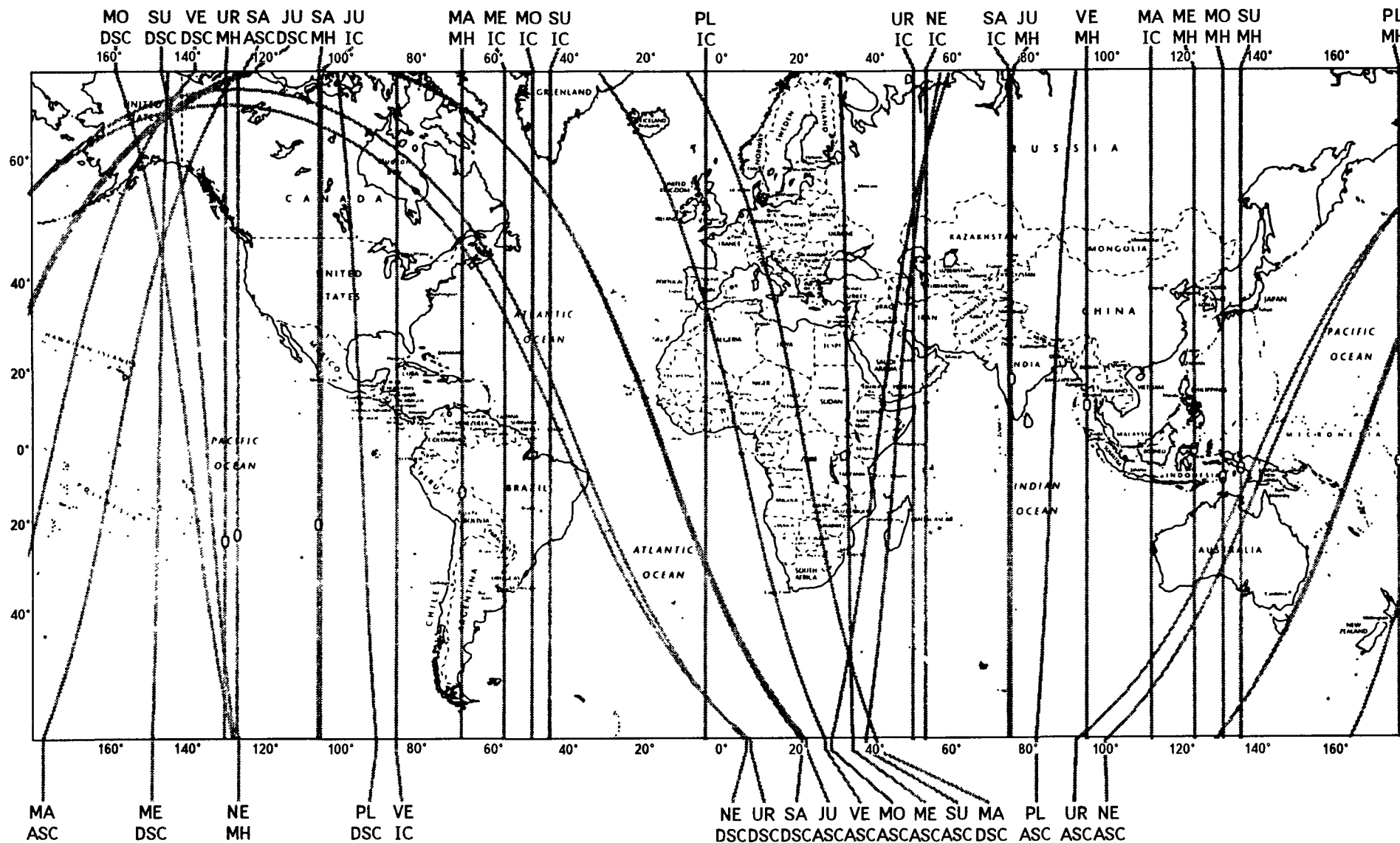
11 апреля 1991 года произошло событие, от которого Мартина никогда не оправилась. Как раз перед окончанием рабочего дня начальник сказал ей, что у него для нее плохие новости. Компания должна была уволить восьмерых человек, и ее имя было в списке. Увольнение произошло немедленно, так что она вернулась домой, уже не имея работы. Мартина была потрясена тем, что она потеряла работу так неожиданно и что это произошло за пять минут. С ней никогда раньше не происходило ничего подобного. Поскольку она не проработала в Англии три года, она не могла рассчитывать на пособие по безработице. Мартина впала в состояние подавленности, она не могла представить, как мы сможем выкрутиться из этой финансовой ситуации.

Было ясно, что Мартина никогда не будет счастлива, живя в Англии. Наилучшим выходом для нее было удаление от мощного влияния планетарной линии SA IC. Я понимал, что при планетарной линии JU ASC, проходящей через Германию, Мартина будет гораздо более счастлива там. Я осознавал, что такой переезд будет серьезной переменой для меня, но не видел другого выбора.

Мы решили переехать в Мюнхен по двум причинам. Во-первых, Астрокартография показывала, что Мюнхен является хорошим местом для нас обоих. У Мартины есть планетарная линия JU ASC вблизи Мюнхена, линия SU ASC тоже находится в пределах орба. У меня вблизи Мюнхена проходят линии UR DSC и JU DSC. Во-вторых, в Мюнхене жила сестра Мартины, которая могла помочь нам. Мы решили, что Мартина поедет в Мюнхен и будет жить с сестрой. Когда она обустроится, я присоединюсь к ней.

Линия JU ASC оказала немедленный эффект, когда Мартина приехала в Мюнхен. Через несколько дней у нее была работа, а вскоре и вторая. Наибольшей проблемой было найти жилье в Мюнхене, но Мартина дала объявление в местной газете и вскоре нашла жилье. Она не могла поверить, что добилась такой удачи за короткий период времени. Она привыкла к влиянию SA IC в Англии и думала, что ей потребуется много времени, чтобы восстановить уверенность в себе.

A*C*G		34 года	C*C*G	
Меркурий	02°43' Весов		Луна	05°06' Весов
Плутон	04°41' Девы		Сатурн	09°19' Водолея
Уран	07°13' Льва		Солнце	09°48' Весов
Солнце	08°31' Девы		Юпитер	09°58' Льва
Юпитер	12°45' Девы		Уран	14°34' Козерога
Луна	19°19' Близнецов		Марс	16°27' Рыб
Венера	22°11' Рака		Нептун	17°47' Козерога
Марс	24°26' Рыб		Плутон	20°28' Скорпиона
Сатурн	25°04' Скорпиона		Меркурий	27°38' Девы
Нептун	26°57' Весов		Венера	29°42' Льва
1. C*C*G MA DSC = Мюнхен				
A*C*G		(31°17')	смещенные C*C*G	
Меркурий	02°43' Весов		Луна	03°49' Девы



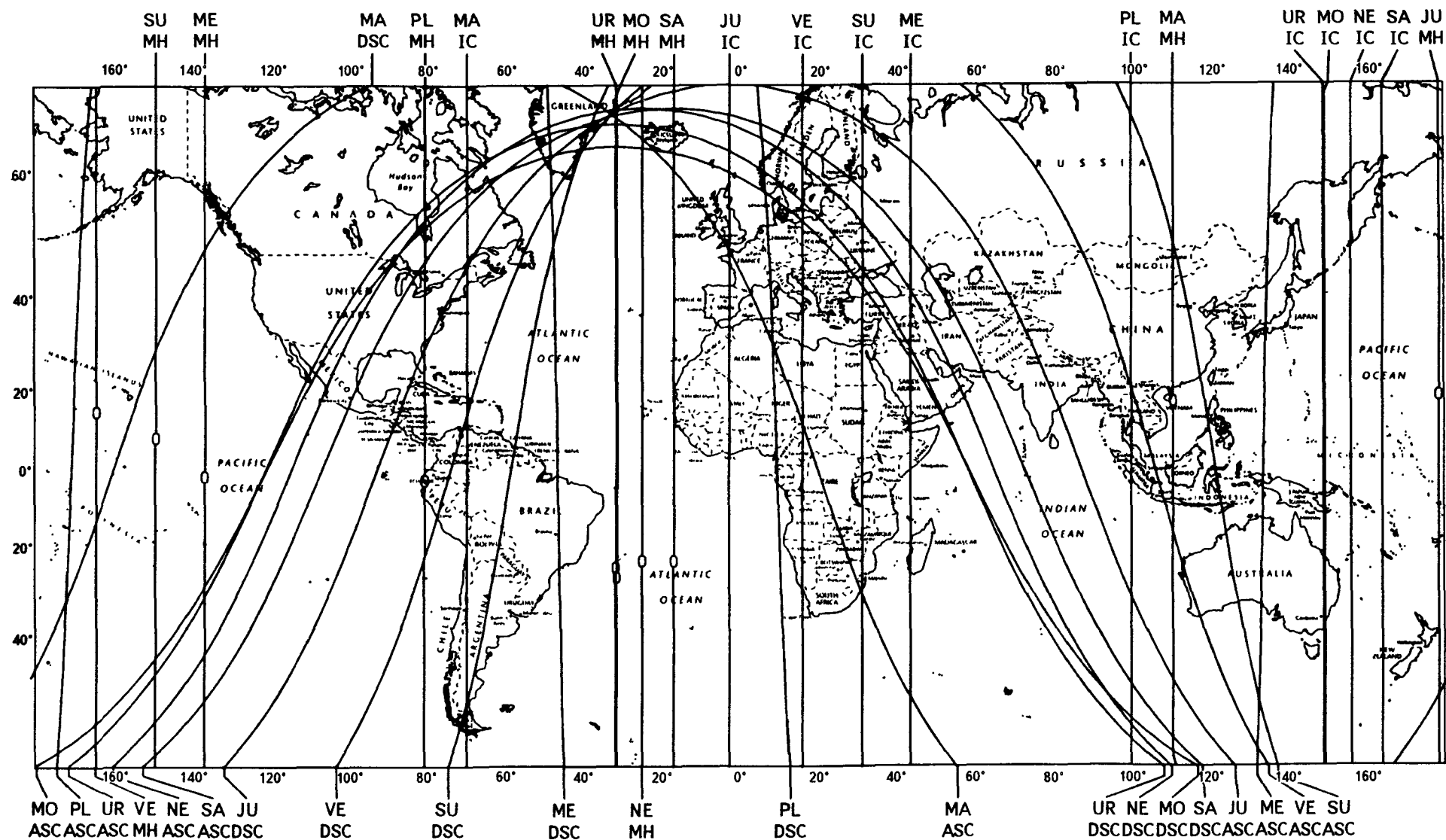
CYCLO*CARTO*GRAPHY

SU, MO, ME, VE, MA ARE PROGRESSED
JU, SA, UR, NE, PL ARE TRANSITING

Martina Meadows

PROG	10	3	56	22:20	GMT
TRANSIT	5	21	91	0:00	GMT
NATAL	8	30	56	5:00	GMT

04/17/96



Martina Meadows SR

04/16/96

August 30, 1990 9:53 PM GMT

Плутон	04°41' Девы
Уран	07°13' Льва
Солнце	08°31' Девы
Юпитер	12°45' Девы
Луна	19°19' Близнецов
Венера	22°11' Рака
Марс	24°26' Рыб
Сатурн	25°04' Скорпиона
Нептун	26°57' Весов

Сатурн	08°02' Козерога
Юпитер	08°41' Рака
Уран	13°17' Стрельца
Марс	15°10' Водолея
Нептун	16°30' Стрельца
Плутон	19°11' Весов
Меркурий	26°21' Льва
Венера	28°25' Рака

2. смещ. C^*C^*G MO = A^*C^*G PL

	A^*C^*G	(31°17')
Меркурий	02°43' Весов	
Плутон	04°41' Девы	
Уран	07°13' Льва	
Солнце	08°31' Девы	
Юпитер	12°45' Девы	
Луна	19°19' Близнецов	
Венера	22°11' Рака	
Марс	24°26' Рыб	
Сатурн	25°04' Скорпиона	
Нептун	26°57' Весов	

	дирекционные A^*C^*G
Меркурий	04°00' Скорпиона
Плутон	05°58' Весов
Уран	08°30' Девы
Юпитер	14°02' Девы
Луна	20°36' Рака
Венера	23°28' Льва
Марс	25°43' Овна
Сатурн	26°21' Стрельца
Нептун	28°14' Скорпиона

3. дирекционный UR = A^*C^*G SU

В день приезда Мартины в Мюнхен дирекционный UR = A^*C^*G SU с орбом в 1 минуту. Этот аспект показывает, что это было хорошим временем для перемен в жизни Мартины.

Циклокартографическая линия MA DSC в Мюнхене давала ей энергию и решимость для достижения того, к чему она стремилась. Она полностью выкладывалась на двух работах, чтобы отложить как можно больше денег.

Аспект смещ. C^*C^*G MO = A^*C^*G PL также эмоционально мотивировал ее добиться цели, связанной с нахождением собственного жилья. Она знала, что, когда она добьется этого, я перееду в Мюнхен.

Линии PL DSC и VE IC в карте солнечного возвращения находились в пределах орба Мюнхена, пребывание в котором трансформировало ее жизнь. Живя в Мюнхене одна, она очень скучала по мне.

Линии JU IC и MA ASC в карте солнечного возвращения находились в пределах орба Лестера. Эти планетарные линии активировали астрокартографическую линию SA IC, которая всегда была в Лестере, но у Мартины больше не было силы воли, чтобы вести борьбу за выживание в Англии.

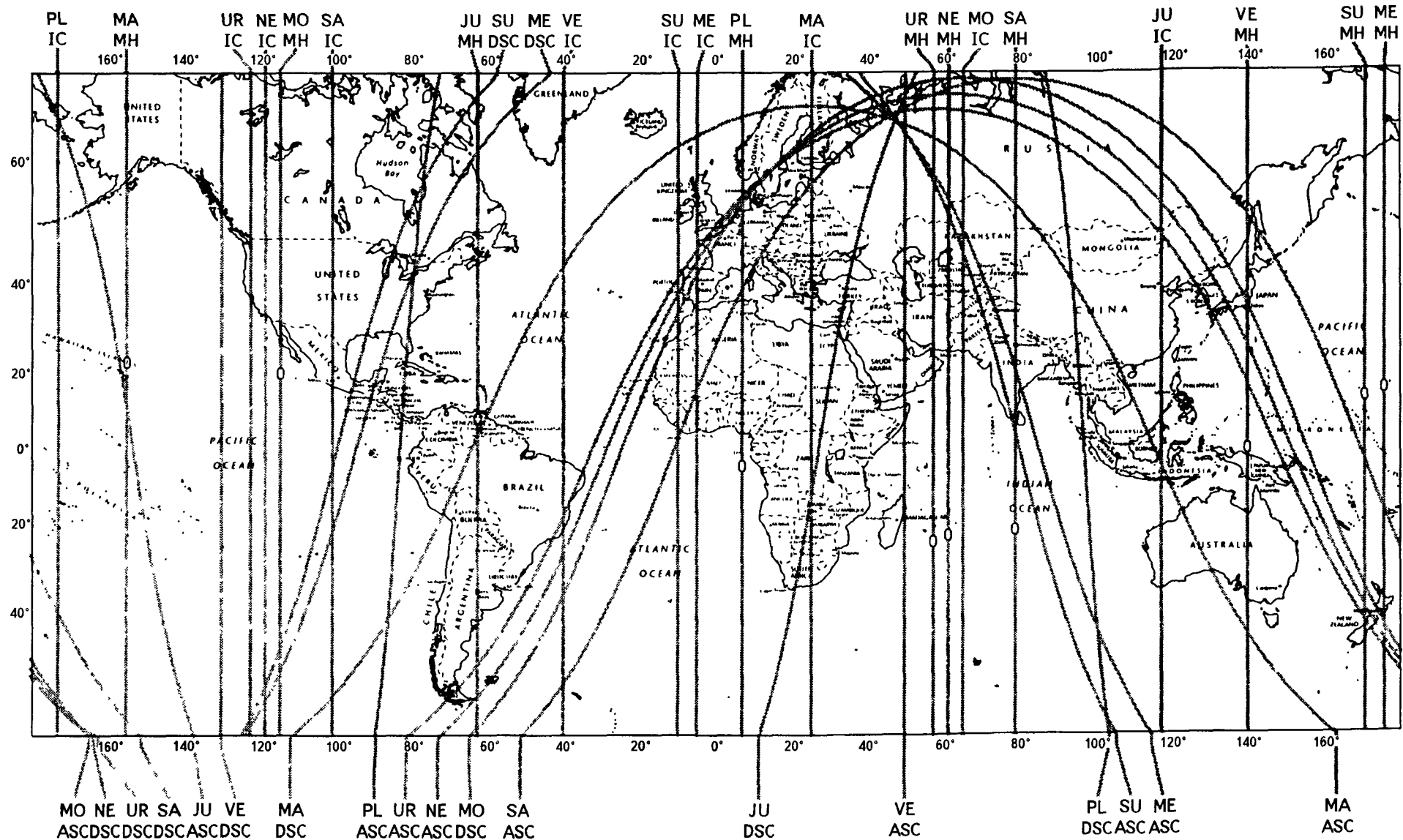
Этот пример показывает, как быстро может измениться жизнь с переездом в новое место. Важно также учитывать временные влияния в это время, чтобы удостовериться, что переезд будет успешным.

Пример 9. Дэвид приезжает в Мюнхен

Пробыв в Мюнхене чуть более пяти месяцев, Мартина смогла переехать в собственное жилье. Половина этого времени ушла на ожидание, чтобы арендованное жилье можно было использовать.

	A^*C^*G	36 лет
Солнце	00°40' Овна	
Плутон	00°51' Девы	
Луна	04°23' Рыб	
Меркурий	08°10' Рыб	
Марс	13°49' Тельца	
Сатурн	19°02' Скорпиона	
Юпитер	21°37' Рака	
Венера	22°33' Водолея	
Уран	25°36' Рака	
Нептун	26°14' Весов	
	A^*C^*G	(33°41')
Солнце	00°40' Овна	
Плутон	00°51' Девы	
Луна	04°23' Рыб	
Меркурий	08°10' Рыб	

	C^*C^*G
Сатурн	03°08' Водолея
Венера	04°03' Овна
Солнце	04°21' Тельца
Меркурий	09°27' Тельца
Марс	09°36' Близнецов
Юпитер	11°22' Девы
Уран	11°33' Козерога
Нептун	15°29' Козерога
Луна	19°26' Рака
Плутон	21°14' Скорпиона
	смещенные C^*C^*G
Венера	00°22' Рыб
Меркурий	05°46' Овна
Марс	05°55' Тельца
Юпитер	07°41' Льва



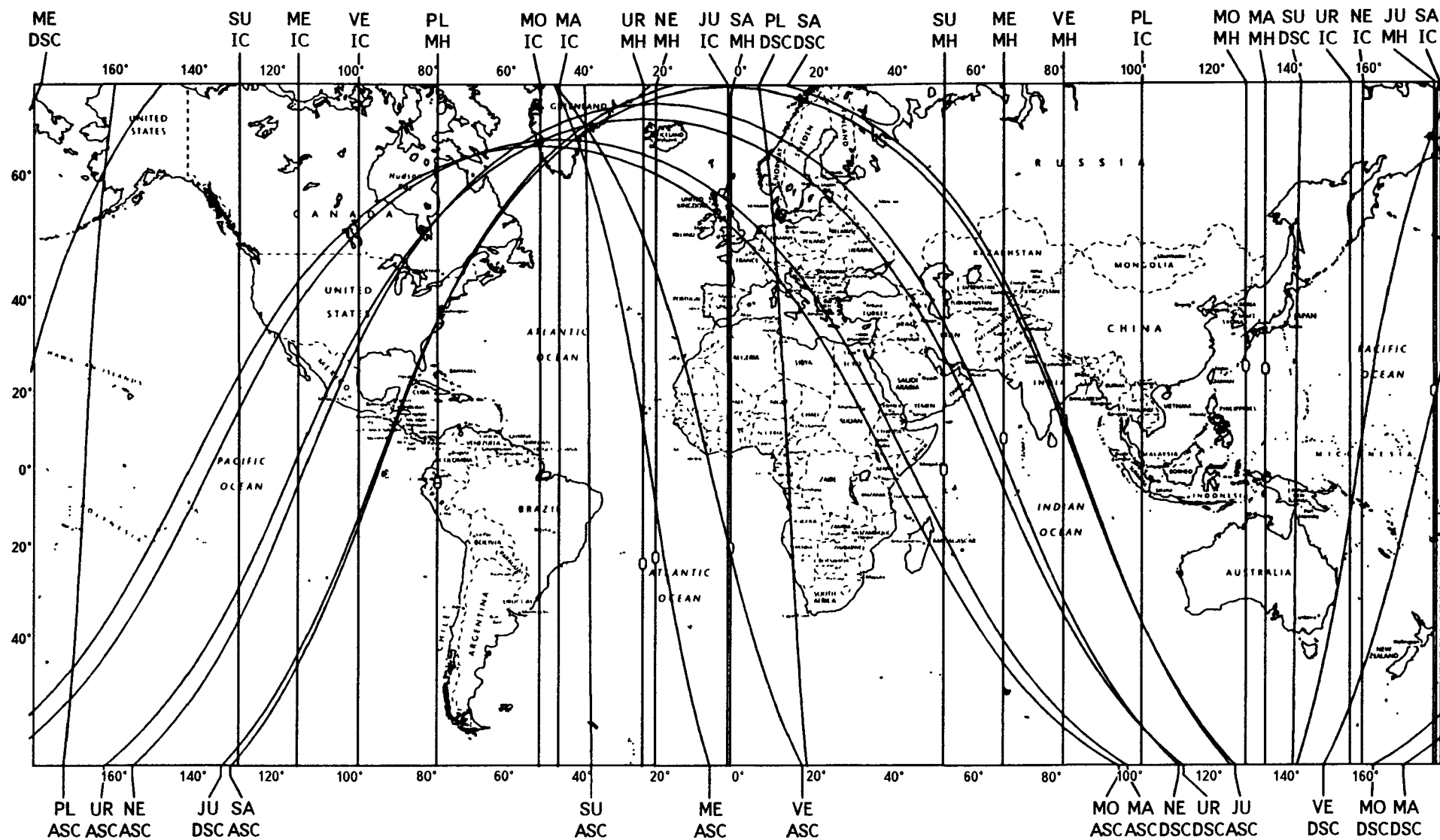
CYCLO*CARTO*GRAPHY

04/17/96

SU, MO, ME, VE, MA ARE PROGRESSED
JU, SA, UR, NE, PL ARE TRANSITING

David Meadows

PROG	4	27	55	17:45	GMT
TRANSIT	11	1	91	0:00	GMT
NATAL	3	22	55	3:00	GMT



David Meadows SR

04/16/96

March 22, 1991 8:35 AM GMT

Марс	13°49' Тельца	Уран	07°52' Стрельца
Сатурн	19°02' Скорпиона	Нептун	11°48' Стрельца
Юпитер	21°37' Рака	Луна	15°45' Близнецов
Венера	22°33' Водолея	Плутон	17°33' Весов
Уран	25°36' Рака	Сатурн	29°27' Стрельца
Нептун	26°14' Весов		

1. смещ. $C^*C^*G VE = A^*C^*G PL$

	A^*C^*G	(33°41')	дирекционные	A^*C^*G
Солнце	00°40' Овна		Плутон	04°32' Весов
Плутон	00°51' Девы		Луна	08°04' Овна
Луна	04°23' Рыб		Меркурий	11°51' Овна
Меркурий	08°10' Рыб		Марс	17°30' Близнецов
Марс	13°49' Тельца		Сатурн	22°43' Стрельца
Сатурн	19°02' Скорпиона		Юпитер	25°18' Льва
Юпитер	21°37' Рака		Венера	26°14' Рыб
Венера	22°33' Водолея		Уран	29°17' Льва
Уран	25°36' Рака		Нептун	29°55' Скорпиона
Нептун	26°14' Весов			

2. дирекц. $NE EQU A^*C^*G PL$

У меня было два с половиной месяца, чтобы подготовиться к переезду в Мюнхен, в течение которых я паковал коробки. В это время у меня был аспект $C^*C^*G PL EQU A^*C^*G SA$, который был подготовкой к переезду в неизвестное.

В день приезда в Мюнхен у меня был аспект смещ. $C^*C^*G VE = A^*C^*G PL$, подтверждающий, что мы можем начать новую жизнь вместе. После того, что мы прошли, наша любовь друг к другу стала еще сильнее.

Аспект дирекц. $NE EQU A^*C^*G PL$ проявлялся как неопределенность, как сложатся для меня дела в Мюнхене. Поскольку я не мог говорить по-немецки, я не знал, что смогу сделать в смысле карьеры.

Линия $SA MH$ в карте солнечного возвращения проходила точно через Лестер, а линии $JU IC$ и $MO ASC$ находились неподалеку. Эти планетарные влияния подтверждают, насколько неустроенным я ощущал себя в жизни, особенно после увольнения Мартины.

Линия $PL DSC$ в карте солнечного возвращения находилась вблизи Мюнхена (орб 1 градус), где я мог начать новую жизнь. В последние несколько лет я замечал, что линия Плутона в карте солнечного возвращения проходит через Германию, что должно было говорить мне о чем-то. Линия $MA ASC$ тоже находилась недалеко от Мюнхена, показывая, что я был полон решимости преодолеть любые трудности, с которыми я встречу там. Комбинация $PL DSC$ и $MA ASC$ указывала на сложную задачу, с которой я столкнулся, чтобы начать новую жизнь в Мюнхене.

В Мюнхене также отмечалось влияние $MO ASC$, так что у Мартины и меня были три одинаковых планетарных влияния там, но представленных разным образом.

У Мартины была циклокартографическая линия $MA DSC$ в Мюнхене и аспект смещ. $C^*C^*G MO = A^*C^*G PL$ (повсеместный аспект). В моей карте солнечного возвращения в Мюнхене оказывали влияние линии $PL DSC$, $MA ASC$ и $MO ASC$.

Когда я приехал в Мюнхен, циклокартографическая линия $PL MH$ только что начала проходить через Германию. Через год она достигла Мюнхена и оказывала эффект в течение двух лет.

Именно циклокартографическая линия $PL MH$ в Мюнхене помогла мне начать новую карьеру, о которой я никогда раньше не думал. Однако, когда циклокартографическая линия впервые достигла Мюнхена, я пережил травматичный период. Я работал на агентство, которое организовало мне работу в компьютерной компании на шесть месяцев. Если компания будет удовлетворена моей работой, мог быть организован перевод из агентства, на которое я работал.

Я был бухгалтерским служащим, и у меня было много работы. Я был полон решимости произвести хорошее впечатление, поэтому я решил работать помногу. Через пять месяцев у меня было более 150 часов сверхурочных, и менеджер хотел принять меня на постоянную работу после истечения шестимесячного контракта. Дело было просто в улаживании формальностей между моим агентством и компьютерной компанией.

Когда мне предложили постоянную работу в компьютерной компании, я осознал, что мне не заплатили за сверхурочные. Я попросил агентство выплатить сверхурочные вместе с последним жалованием, так как

я заканчивал работу через две недели. В моем рабочем контракте было записано, что сверхурочные будут оплачены, так что я имел право на это.

Когда циклокартографическая линия PL MH впервые достигла Мюнхена, мне предложили постоянную работу в компьютерной компании. Я предположил, что это будет началом новой карьеры в Мюнхене. Но потом произошло что-то неожиданное. Мое агентство отказалось оплатить мне сверхурочные и сказало, что я должен отгулять эти часы. Это было невозможно, так как через несколько дней я должен был начать новую работу.

Потом совершенно неожиданно мне сообщили, что компьютерная компания больше не нуждается в моих услугах, поэтому я остаюсь в агентстве. Но компьютерная компания ничего не знала об этом и выразила серьезный протест агентству. Я был убежден, что мое агентство заблокировало перевод в компьютерную компанию, и в результате я был полон решимости добиться оплаты за сверхурочные.

После того как новая работа в компьютерной компании провалилась, у агентства не оказалось работы для меня. Мне сообщили, что я должен использовать сверхурочные как отпуск, пока они не найдут работу для меня. Было очевидно, что агентство нашло способ, чтобы не оплачивать мне сверхурочные. У меня была письменная договоренность об оплате сверхурочных, поэтому я решил передать это дело в руки юрисконсульта.

Юрисконсульт написал письмо в мое агентство с требованием оплатить мне сверхурочные. Вскоре после того как агентство получило письмо, меня уведомили, что мой контракт будет расторгнут. В результате я привлек агентство к суду за несправедливое увольнение.

В тот день, когда состоялось судебное заседание, циклокартографическая линия PL MH проходила точно (орб 3 минуты) через Мюнхен. Я выиграл дело и получил компенсацию и невыплаченные сверхурочные.

Через месяц после появления в суде циклокартографическая линия PL MH сдвинулась назад в пределы орба Мюнхена. В это время я начал учиться на шестимесячных бухгалтерских курсах. Они оплачивались конторой по трудоустройству, чтобы помочь мне найти новую работу.

Циклокартографическая линия PL MH проходила через Мюнхен в течение всего времени, пока я учился на курсах. Несмотря на языковые трудности, я закончил их очень успешно и через шесть месяцев был квалифицированным бухгалтером, чего было невозможно достичь в Англии. Тот факт, что я закончил курсы на иностранном языке, делал все это еще более удивительным.

Во время учебы на этих курсах меня больше всего заинтересовал вопрос налогов. Став квалифицированным бухгалтером, я решил получить работу, связанную с налоговыми декларациями. Через четыре месяца после завершения курсов я начал работать в налоговой сфере.

В Англии я не мог себе представить, что моя карьера будет связана с налоговой сферой. Но циклокартографическая линия PL MH в Мюнхене помогла мне начать новую карьеру, которая трансформировала мою жизнь.

Специализация в налоговой сфере является весьма уместной, так как Плутон управляет знаком Скорпиона — деньги других людей.

Теперь я счастлив, живя в Мюнхене, и никогда не вернусь назад в Англию. Когда я покидал Англию, это был переезд в неизвестное, так как я не знал, чего ожидать. Это хороший пример того, какую разницу может вызвать перемена места.

Пример 10. Дэвид/Мартина (отношения)

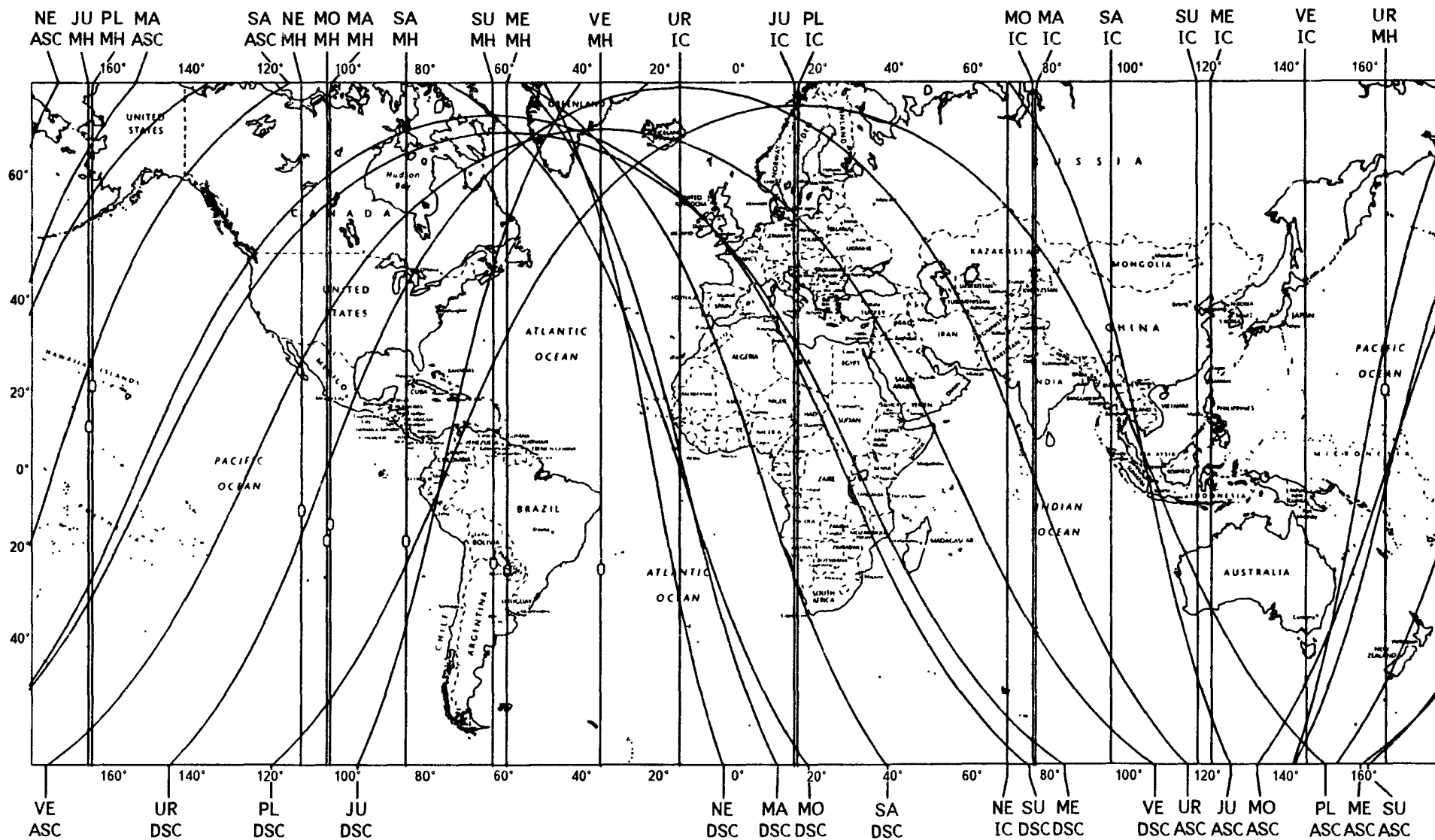
Астрокартографическая карта наших отношений дает точную информацию о том, что мы испытали вместе.

Мы впервые встретились в Берлине, так что это «место рождения» для карты отношений. Мы начали переписываться друг с другом за 15 лет до первой встречи, что показано в нашей композиции.

Композиция показывает начало взаимоотношений — в нашем случае как друзей по переписке. Это подтверждается большим трином в карте композиции, включающим Меркурий, Марс и Юпитер.

Рассматривая карту отношений, планетарные влияния в Берлине показывают развитие событий после первой встречи:

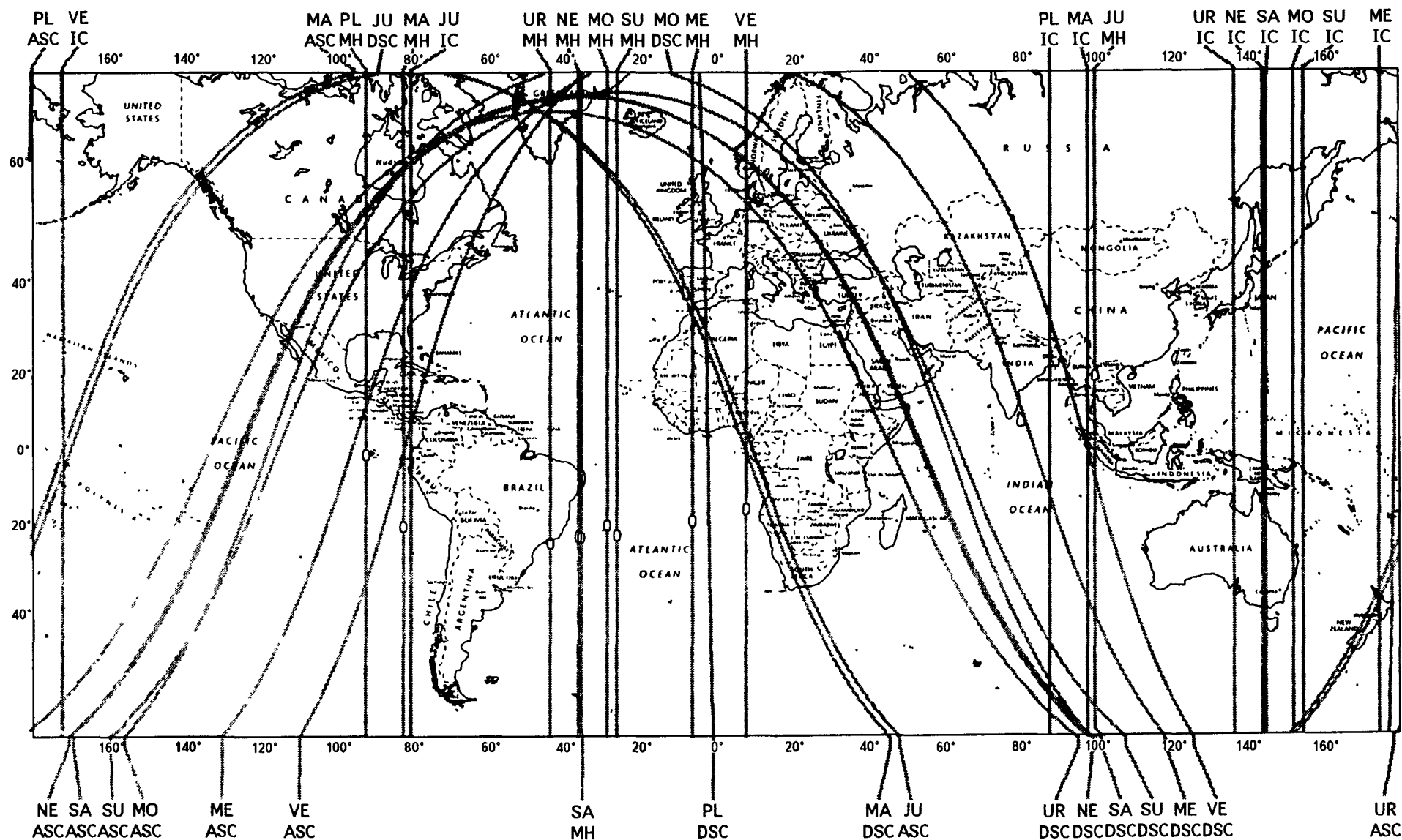
Линии:	JU IC	PL IC	VE DSC
Пересечения:	JU IC/VE DSC	SA MH/VE ASC	PL IC/VE DSC
MO DSC/PL DSC	VE MH/NE DSC	SU DSC/ME DSC	ME MH/JU DSC
NE MH/ME ASC	MO IC/PL ASC	MA IC/PL ASC	



David/Martina

04/16/96

December 10, 1955 4.00 PM GMT



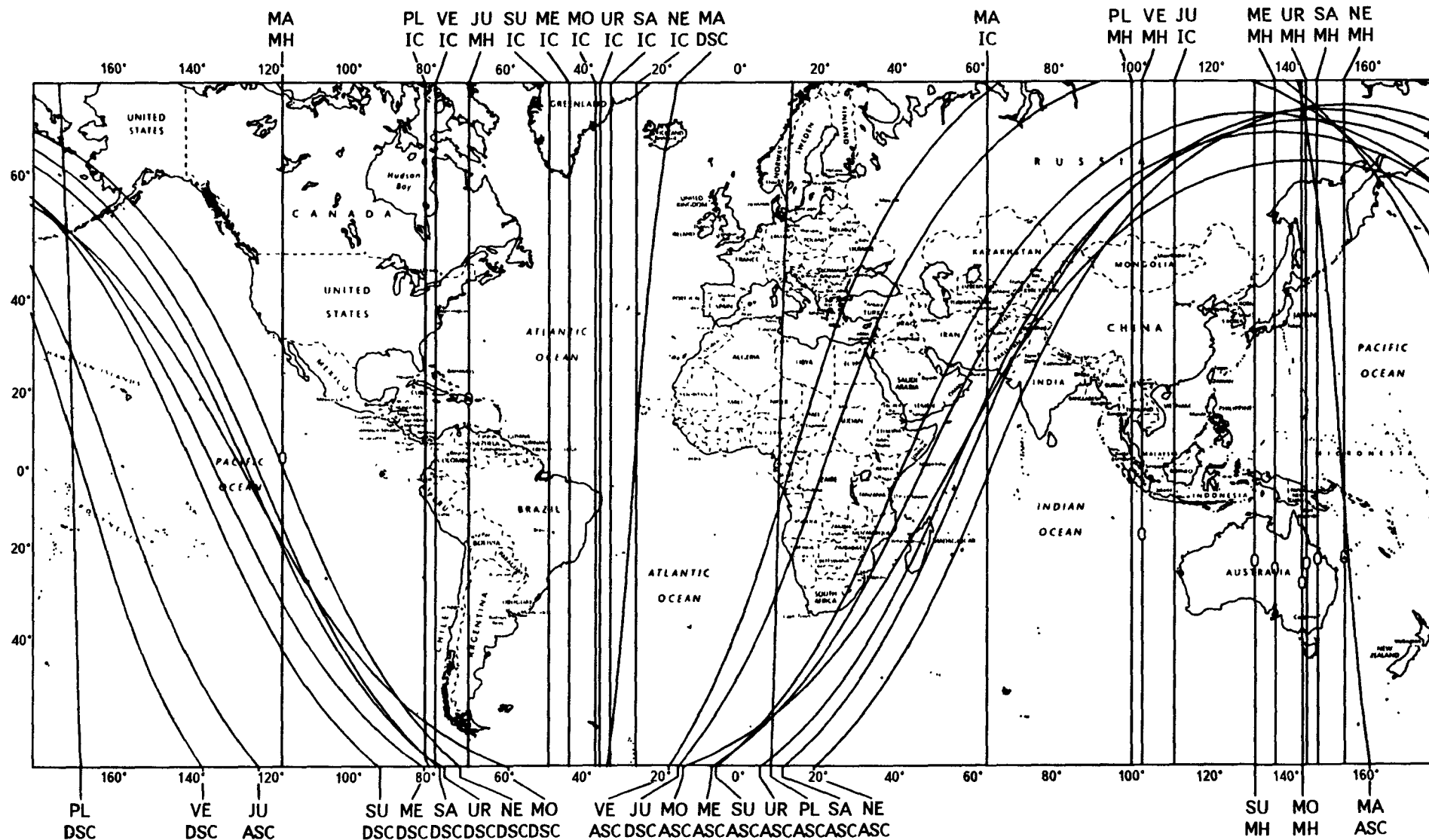
CYCLO*CARTO*GRAPHY

04/17/96

SU, MO, ME, VE, MA ARE PROGRESSED
JU, SA, UR, NE, PL ARE TRANSITING

David/Martina

PROG	1	12	56	22:31	GMT
TRANSIT	3	18	89	0:00	GMT
NATAL	12	10	55	16:00	GMT



David/Martina SR

December 10, 1988 3:04 AM GMT

04/16/96

Линии JU IC и PL IC проходят рядом с Берлином, линия VE DSC находится неподалеку. Эти планетарные энергии проявились как удачные (JU IC) и изменившие жизнь (PL IC) взаимоотношения, приведшие к браку (VE DSC).

Поскольку мы хотели оформить брак в социалистической стране, на всевозможную канцелярщину могли потребоваться годы. Тот факт, что мы поженились через полтора года, был действительно удивительным.

Десять широтных пересечений в пределах орба Берлина дают дополнительную информацию к влияниям JU IC, PL IC и VE DSC.

Пересечения Юпитер/Венера и Плутон/Венера повторяет тему планетарных линий JU IC, PL IC и VE DSC, поэтому они будут оказывать мощный эффект.

Пересечение Сатурн/Венера указывает на некоторые трудности, которые нужно было преодолеть перед свадьбой. Оно также показывает, что мы испытывали долгие периоды разлуки из-за политической ситуации.

Два пересечения Луна/Плутон соответствуют сильным чувствам, которые мы испытывали друг к другу. Это проявлялось, когда мы были вместе, или в наших письмах друг другу.

Пересечение Марс/Плутон указывает на сильную решимость, которую мы испытывали в борьбе с властями, чтобы добиться разрешения на регистрацию брака.

Пересечение Венера/Нептун проявлялось как неуверенность, которую мы оба переживали, когда я впервые приехал в Дрезден. Во время этого визита мы ощущали сильное притяжение друг к другу, но сохраняли дружеские отношения. Только после того как я вернулся в Англию, мы осознали, что это больше чем дружба.

Пересечение Меркурий/Нептун указывает на первоначальные сомнения, возникавшие у нас насчет наших взаимоотношений. Мы были оба смущены тем, почему нам так хорошо было вместе во время моего визита в Дрезден.

Пересечения Солнце/Меркурий и Меркурий/Юпитер указывают на хорошее общение, несмотря на языковые трудности, которые мы испытывали. Но по мере развития наших отношений мы очень хорошо понимали друг друга.

Линии JU IC, PL IC и VE DSC оказывали влияние и в Дрездене, который расположен недалеко от Берлина. Эти планетарные энергии показывают, что Дрезден был хорошим местом для нашей свадьбы.

	A*C*G	33 года		C*C*G
Юпитер	03°46' Девы		Уран	05°36' Козерога
Уран	04°16' Льва		Нептун	13°10' Козерога
Луна	04°39' Скорпиона		Меркурий	13°14' Водолея
Плутон	04°43' Девы		Сатурн	13°57' Козерога
Марс	05°26' Скорпиона		Плутон	17°09' Скорпиона
Венера	14°23' Козерога		Луна	20°51' Козерога
Солнце	16°46' Стрельца		Солнце	23°28' Козерога
Меркурий	20°19' Стрельца		Марс	27°09' Скорпиона
Сатурн	24°46' Скорпиона		Венера	27°10' Водолея
Нептун	28°11' Весов		Юпитер	29°06' Тельца

1. C*C*G SA = A*C*G VE
2. прог. Берлин = A*C*G UR ASC
3. C*C*G UR DSC = Дрезден (точный)

	A*C*G	(36°42')	смещенные	C*C*G
Юпитер	03°46'	Девы	Нептун	06°28' Стрельца
Уран	04°16'	Льва	Меркурий	06°32' Козерога
Луна	04°39'	Скорпиона	Сатурн	07°15' Стрельца
Плутон	04°43'	Девы	Плутон	10°27' Весов
Марс	05°26'	Скорпиона	Луна	14°09' Стрельца
Венера	14°23'	Козерога	Марс	20°27' Весов
Солнце	16°46'	Стрельца	Венера	20°28' Козерога
Меркурий	20°19'	Стрельца	Юпитер	22°24' Овна
Сатурн	24°46'	Скорпиона	Уран	28°54' Скорпиона
Нептун	28°11'	Весов		
	A*C*G	(36°42')	дирекционные	A*C*G
Юпитер	03°46'	Девы	Сатурн	01°28' Козерога

Уран	04°16' Льва	Нептун	04°53' Стрельца
Луна	04°39' Скорпиона	Юпитер	10°28' Весов
Плутон	04°43' Девы	Уран	10°58' Девы
Марс	05°26' Скорпиона	Луна	11°21' Стрельца
Венера	14°23' Козерога	Плутон	11°25' Весов
Солнце	16°46' Стрельца	Марс	12°08' Стрельца
Меркурий	20°19' Стрельца	Венера	21°05' Водолея
Сатурн	24°46' Скорпиона	Меркурий	27°01' Козерога
Нептун	28°11' Весов		

4. дирекц. NE EQU A*C*G PL

В день нашей свадьбы циклокартографическая линия UR DSC проходила точно через Дрезден. Это показывает внезапное изменение обстоятельств в наших взаимоотношениях и предпринятые нами быстрые приготовления к свадьбе.

Прог. Берлин = A*C*G UR ASC проявился как неожиданное изменение решения восточногерманских властей, когда они дали нам разрешение на регистрацию брака. Этот неожиданный шаг вперед был шоком для нас, так как тремя неделями раньше в нашей просьбе о регистрации брака было отказано.

Аспект C*C*G SA = A*C*G VE был превосходным аспектом для брака. Он указывает на прочные обязательства для долгосрочного брака, который основан на стабильности, верности и доверии.

Линия PL ASC в карте солнечного возвращения на год нашей свадьбы была вблизи Берлина. Чуть более чем через месяц после того, как это солнечное возвращение вступило в силу, восточногерманские власти дали нам разрешение на регистрацию брака. Линия PL ASC в Берлине указывала на то, что там должно было произойти чудо, чтобы позволить нам пожениться до моего дня рождения.

29 апреля 1989 г. C*C*G UR DSC = Дрезден (точный)

21 мая 1991 г. C*C*G VE MH = Мюнхен

21 мая 1991 г. C*C*G PL DSC = Лестер (точный)

1 ноября 1991 г. C*C*G PL DSC = Лестер

1 ноября 1991 г. C*C*G VE MH = Мюнхен (точный)

В день, когда Мартина покинула Восточную Германию, циклокартографическая линия UR DSC опять проходила точно через Дрезден. Эта линия вернулась точно в то же место, которое она занимала в день нашей свадьбы. Циклокартографическая линия UR DSC, опять проходящая через Дрезден, принесла изменения для нас обоих. В это время Мартине позволили уехать в Англию, так что мы могли начать совместную жизнь.

Когда Мартина приехала в Мюнхен, циклокартографическая линия PL DSC проходила точно через Лестер. Испытав множество трудностей в Лестере, мы решили сделать новый шаг. C*C*G линия PL DSC в Лестере показывала, что это было хорошее время для нового старта в жизни.

Циклокартографическая линия VE MH была в пределах орба Мюнхена, когда Мартина приехала туда. Ее первоочередной задачей в Мюнхене было заработать как можно больше денег, чтобы найти свое жилье.

Когда я приехал в Германию несколькими месяцами позже циклокартографическая линия VE MH проходила точно через Мюнхен. Через короткий период времени мы разрешили серьезные финансовые трудности, которые мы испытывали в Англии.

Карта отношений показывает, что линии SU DSC и ME DSC находятся вблизи Лестера. Эти планетарные линии не показывают многочисленных трудности, которые мы испытали, живя в Лестере.

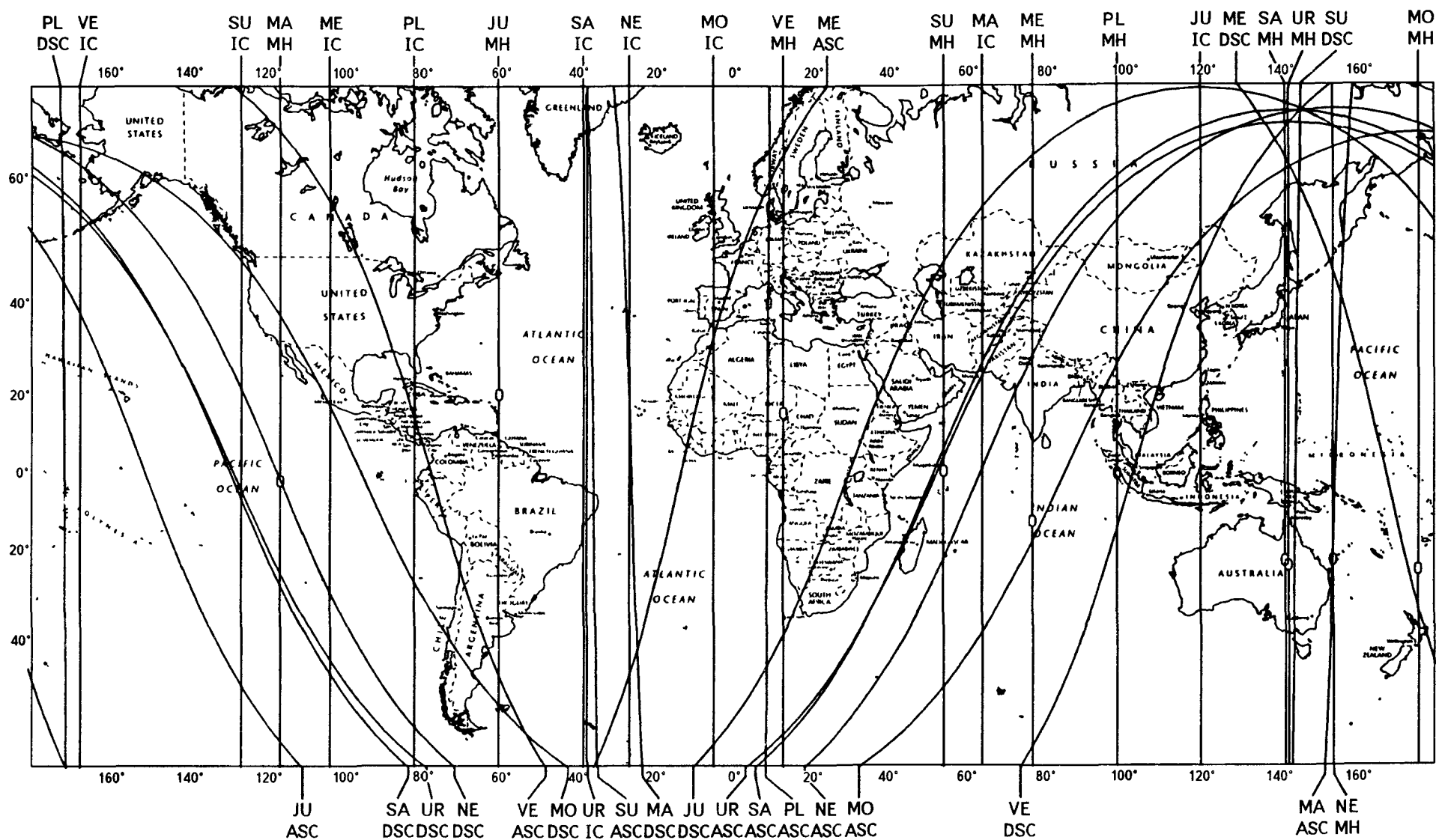
Комбинация SU DSC и ME DSC скорее относится к общению между нами. Но, пока мы жили в Лестере, мощное влияние имела циклокартографическая линия PL DSC. Большую часть времени она проходила через Лестер или находилась вблизи Лестера, что проявлялось как интенсивные переживания для нас.

Астрокартографическая карта отношений дает точную информацию о том, что двое людей испытывают вместе, но также важно рассмотреть временные влияния на астрокартографическую карту отношений.

Пример 11. Дэвид/Мартина (первая встреча)

Когда я впервые приехал в Дрезден, мы договорились встретиться на контрольно-пропускном пункте Чарли в Восточном Берлине. На случай, если мы пропустим друг друга на границе, у нас было второй вариант места встречи в известной гостинице.

Я прошел через контрольно-пропускной пункт Чарли без малейших проблем и оказался в Восточной Берлине в 2:30 pm. Мы договорились встретиться между 2:00 и 3:00 pm на границе, так что я ожидал, что Мартина будет встречать меня.



David/Martina 1st Meeting SR

September 21, 1988 8 14 AM GMT

04/16/96

Но Мартину не было там, когда я приехал. Я пришел в полное замешательство, когда посмотрел на карту, так как я находился не на той улице, где должен был быть.

В 3:00 pm не было никаких признаков прибытия Мартину, поэтому я решил добираться до второго места встречи. Когда я рассматривал карту, какая-то супружеская пара спросила, не нужна ли мне помощь. Я не говорил по-немецки, поэтому я произнес только название гостиницы. Они предложили подвезти меня к гостинице, и я с благодарностью принял это предложение.

Я приехал в гостиницу на несколько минут позже и спросил, нет ли какого-либо сообщения для меня. Администратор не нашел никакого сообщения и сказал, чтобы я подождал в холле гостиницы. Я расположился недалеко от входа, чтобы я мог увидеть Мартину, когда она придет. Мартина приехала в 3:52 pm и подумала, что я рассердился, потому что я посмотрел на часы. А я сделал это для того, чтобы отметить время нашей первой встречи.

Оказалось, что восточногерманское правительство реконструирует границу на контрольно-пропускном пункте Чарли, поэтому я оказался в другом месте пересечения границы. Мартина же ждала меня на обычном контрольно-пропускном пункте Чарли с восточногерманской стороны.

Карта нашей первой встречи показывает замешательство, которое мы испытали на контрольно-пропускном пункте Чарли. Точное соединение Луны с Нептуном было в квадратуре к соединению Солнца с Меркурием, что объясняет, почему все шло не так, как планировалось.

Когда я прибыл в Восточный Берлин, Уран был в соединении с Асцендентом. Я был потрясен, что Мартина не встречает меня, так как мы все очень тщательно распланировали.

Квадратура соединения Луны с Нептуном к соединению Солнца с Меркурием оказывала сильный эффект и после встречи. Общение между нами часто было запутанным из-за языковых трудностей.

Когда я вернулся в Англию, существовала большая неопределенность в отношении того, как все будет развиваться дальше, так что эта квадратура оказывала влияние до и после нашей первой встречи.

На астрокартографической карте нашей первой встречи линии MO ASC, PL MH и NE ASC проходят в пределах орба Берлина. Смушающие обстоятельства, при которых мы встретились, повторяются линиями MO ASC и NE ASC. В течение недельного пребывания в Восточной Германии мы были не уверены насчет наших чувств друг к другу, но линия PL MH показывала, что мой визит в Восточную Германию приведет к изменению наших жизней.

Линия NE ASC в пределах орба Лестера показывала неопределенность в отношении того, разрешат ли Мартине выехать в Англию. Мои знакомые в Англии считали, что я обманываю себя в отношении желания вступить в брак в Восточной Германии.

	A*C*G	2 года		C*C*G
Луна	00°02' Козерога		Солнце	01°47' Весов
Нептун	00°57' Козерога		Меркурий	03°59' Весов
Венера	01°47' Девы		Уран	05°36' Козерога
Плутон	06°31' Скорпиона		Венера	05°53' Девы
Марс	09°28' Девы		Марс	11°32' Девы
Юпитер	10°00' Водолея		Нептун	13°10' Козерога
Уран	13°00' Стрельца		Сатурн	13°57' Козерога
Сатурн	22°09' Скорпиона		Плутон	17°09' Скорпиона
Меркурий	28°18' Девы		Луна	20°38' Водолея
Солнце	28°39' Девы		Юпитер	29°06' Тельца
1. C*C*G SU EQU A*C*G NE (расходящ.)				
2. C*C*G NE ASC = Дрезден				
3. C*C*G UR ASC = Берлин				
	A*C*G	(3°08')		смещенные C*C*G
Луна	00°02' Козерога		Меркурий	00°51' Весов
Нептун	00°57' Козерога		Уран	02°28' Козерога
Венера	01°47' Девы		Венера	02°45' Девы
Плутон	06°31' Скорпиона		Марс	08°24' Девы
Марс	09°28' Девы		Нептун	10°02' Козерога
Юпитер	10°00' Водолея		Сатурн	10°49' Козерога
Уран	13°00' Стрельца		Плутон	14°01' Скорпиона
Сатурн	22°09' Скорпиона		Луна	17°30' Водолея
Меркурий	28°18' Девы		Юпитер	25°58' Тельца
Солнце	28°39' Девы			

4. смещ. $C * C * G \text{ VE} = A * C * G \text{ VE}$

5. смещ. $C * C * G \text{ MA} = A * C * G \text{ MA}$

	$A * C * G$	(3°08')	дирекционные	$A * C * G$
Луна	00°02' Козерога		Меркурий	01°26' Весов
Нептун	00°57' Козерога		Луна	03°10' Козерога
Венера	01°47' Девы		Нептун	04°05' Козерога
Плутон	06°31' Скорпиона		Венера	04°55' Девы
Марс	09°28' Девы		Плутон	09°39' Скорпиона
Юпитер	10°00' Водолея		Марс	12°36' Девы
Уран	13°00' Стрельца		Юпитер	13°08' Водолея
Сатурн	22°09' Скорпиона		Уран	16°08' Стрельца
Меркурий	28°18' Девы		Сатурн	25°17' Скорпиона
Солнце	28°39' Девы			

6. дирекц. $ME \text{ EQU } A * C * G \text{ NE}$

7. дирекц. $PL \text{ EQU } A * C * G \text{ JU}$

8. дирекц. $MA \text{ EQU } A * C * G \text{ UR}$

01.11.91 - $C * C * G \text{ UR ASC} = \text{Мюнхен}$

В день, когда мы поженились, циклокартографическая линия $NE \text{ ASC}$ была чуть больше чем на один градус удалена от Дрездена, так что это влияние все еще оказывало некоторый эффект после свадьбы. Мы не знали, позволят ли Мартине покинуть Дрезден.

Аспект $C * C * G \text{ SU EQU } A * C * G \text{ NE}$ действовал, когда мы обручились, указывая на период неопределенности, который ожидал нас впереди. Когда Мартина покинула Дрезден, этот аспект практически вышел из орба.

Аспект дирекц. $ME \text{ EQU } A * C * G \text{ NE}$ повторяет тему возникающих у нас сомнений насчет наших планов вступить в брак. Мы точно следовали процедуре, подавая заявление на регистрацию брака, и не могли понять, почему власти отказываются дать нам разрешение.

Влияние циклокартографической линии $UR \text{ ASC}$ в Берлине проявилось как внезапное и неожиданное разрешение на регистрацию брака. В нашей просьбе на регистрацию брака было отказано меньше чем за месяц до того, как власти неожиданно изменили свое решение. Эту тему повторяет аспект дирекц. $PL \text{ EQU } A * C * G \text{ JU}$.

Аспект дирекц. $MA \text{ EQU } A * C * G \text{ UR}$ соответствовал осуществлению приготовлений к свадьбе за короткий срок. Он также указывал на движение к свободе и независимости.

В карте солнечного возвращения на год свадьбы линия $VE \text{ MH}$ проходила рядом с Дрезденом, линия $PL \text{ ASC}$ тоже находилась в пределах орба. Это было хорошим указанием на брак несмотря на все препятствия.

Линии $MO \text{ IC}$ и $ME \text{ ASC}$, находившиеся в пределах Лестера, нужно рассматривать вместе с астрокартографической линией $NE \text{ ASC}$. Это указывает на неясные мысли и чувства насчет жизни в Лестере.

Это единственная выполненная мною астрокартографическая карта на точное время первой встречи двух людей. Если точное время первой встречи специально не фиксируется, никто потом не может вспомнить детали.

Хотя наша астрокартографическая карта первой встречи дает точную информацию о том, что мы испытали, ее не следует использовать самостоятельно.

Если бы я рассматривал только астрокартографическую карту первой встречи, то проинтерпретировал бы мощное влияние Нептуна как разочарование. Когда эта астрокартографическая карта первой встречи используется вместе с другими техниками синастрий, ее интерпретация будет более эффективной.

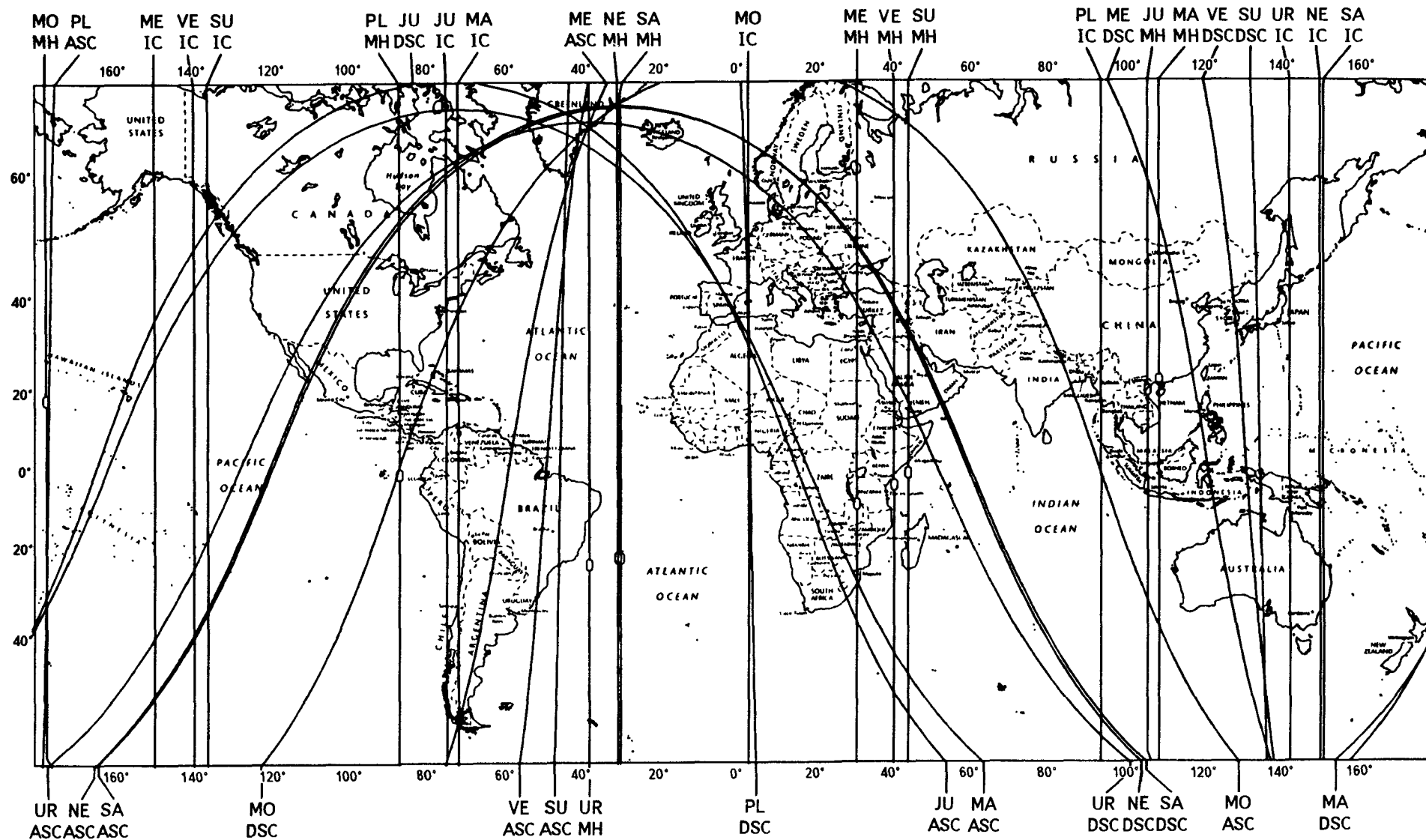
Пример 12. Дэвид/Мартина (свадьба)

Для такого важного события как вступление в брак я предпочел бы выбрать дату и время. Но у нас не было выбора, так как нам предложили только одну дату.

Это было чудо, что мы могли пожениться, поэтому мы согласились на предложенную дату. Если бы мы отказались, это означало бы, что нужно еще раз подавать заявление.

Наиболее сильный аспект в карте брака — квадратура Луны к Плутону, которая оказывала мощное влияние в Англии. Линии $MO \text{ IC}$ и $PL \text{ DSC}$ проходят вблизи Лестера, указывая на эмоционально травматичный период, который мы пережили в Англии.

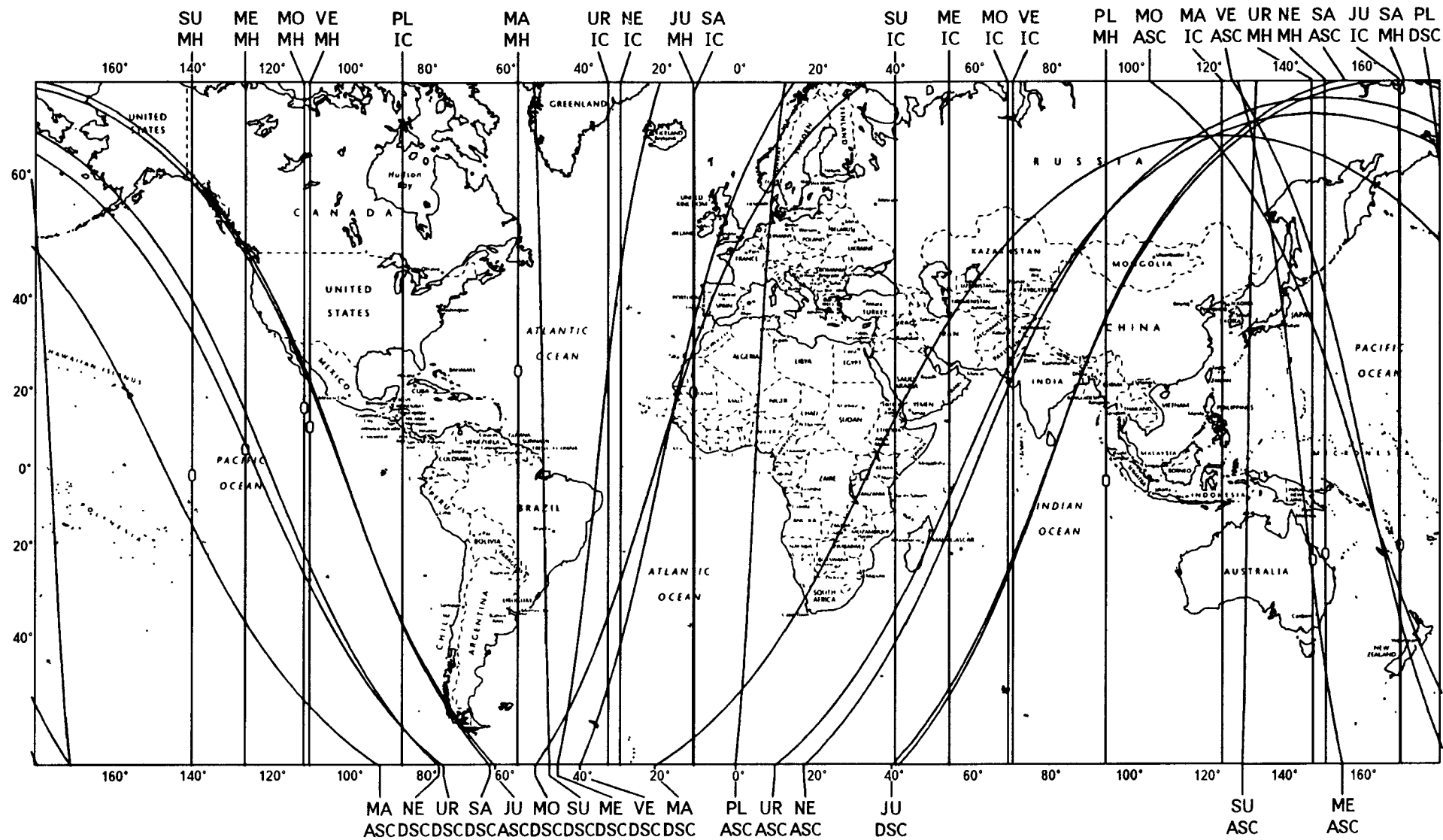
Линия $UR \text{ DSC}$ проходит в пределах орба Дрездена, указывая на изменение обстоятельств в наших отношениях. Она также объясняет, что у нас было больше свободы и независимости после брака.



David/Martina Wedding

March 18, 1989 9:08 AM GMT

04/16/96



David/Martina Wedding SR

04/16/96

March 18, 1991 9:24 PM GMT

	A*C*G	2 года		C*C*G (Мартина)
Марс	02°02' Близнецов		Марс	03°27' Близнецов
Уран	05°36' Козерога		Сатурн	09°19' Водолея
Нептун	13°10' Козерога		Юпитер	09°58' Льва
Сатурн	13°57' Козерога		Луна	11°07' Девы
Меркурий	14°39' Рыб		Уран	14°34' Козерога
Луна	16°45' Льва		Нептун	17°47' Козерога
Плутон	17°09' Скорпиона		Меркурий	18°08' Рыб
Венера	24°25' Рыб		Плутон	20°28' Скорпиона
Солнце	27°56' Рыб		Венера	26°54' Рыб
Юпитер	29°06' Тельца		Солнце	29°55' Рыб
1. C*C*G UR EQU A*C*G SA				
	A*C*G	2 года		C*C*G (Дэвид)
Марс	02°02' Близнецов		Солнце	00°20' Овна
Уран	05°36' Козерога		Сатурн	03°08' Водолея
Нептун	13°10' Козерога		Марс	03°45' Близнецов
Сатурн	13°57' Козерога		Юпитер	11°22' Девы
Меркурий	14°39' Рыб		Уран	11°33' Козерога
Луна	16°45' Льва		Нептун	15°29' Козерога
Плутон	17°09' Скорпиона		Луна	15°53' Девы
Венера	24°25' Рыб		Меркурий	18°51' Рыб
Солнце	27°56' Рыб		Плутон	21°14' Скорпиона
Юпитер	29°06' Тельца		Венера	27°25' Рыб
1. C*C*G VE = A*C*G SU				

Когда Мартина уехала в Мюнхен, аспект C*C*G UR EQU A*C*G SA указывал на трудные изменения в нашем браке. Когда я присоединился к Мартине в Мюнхене, там отмечался аспект C*C*G VE = A*C*G SU.

Карта солнечного возвращения для второй годовщины брака показывает планетарные влияния, когда мы переехали в Мюнхен.

Линия PL ASC в Мюнхене повторяет информацию наших индивидуальных карт солнечного возвращения. В обеих картах солнечного возвращения линия PL DSC проходила через Германию вблизи Мюнхена, когда произошел переезд.

Линии MO DSC и VE DSC в пределах орба Лестера указывали на сильное чувство любви в браке. Нам было трудно быть вдали друг от друга, когда Мартина уехала в Мюнхен, но мы пережили еще худшее время, когда ожидали разрешения на вступление в брак.

Астрокартографическая карта брака дает интересную и уместную информацию, но эту карту не следует использовать самостоятельно для выяснения, что супружеская пара испытала вместе.

Эти примеры показывают, как я изменил жизнь с помощью Астрокартографии. Не все события были счастливыми, но Астрокартография по крайней мере объясняла, почему все так происходило.

Приложение

1. Как рассчитывать линии для Астрокартографической карты

Расчет планетарных линий для астрокартографической карты — это сложный процесс, занимающий много времени. На расчет всех линий и нанесение их на астрокартографическую карту потребуются многие часы.

МН и IC линии планет не очень трудно рассчитывать и наносить на карту мира. Многочисленных вычислений требуют ASC и DSC линии планет. Поскольку ASC и DSC линии планет имеют форму кривых на карте мира, их положения нужно рассчитывать точно. Это можно сделать, только когда они рассчитываются для небольших приращений географической широты. Если от 60° ю.ш. до 70° с.ш. используются 5-градусные приращения, то для ASC и DSC линий планеты потребуется выполнить пятьдесят четыре подсчета. А для десяти планет нужно будет сделать 540 различных подсчетов!

После выполнения расчетов полученные точки наносятся на карту мира. Потом все точки для ASC или DSC линии планеты соединяются, чтобы образовалась кривая.

Это легче понять, когда вы рассмотрите приведенные расчеты для Ури Геллера. На их основе можно построить астрокартографическую карту. В качестве примера я буду использовать карту Ури Геллера и вычислять положения линий Венеры на 40° с.ш.

Проще, когда при расчете положений планетарных линий используется RAMC для Гринвича. Гринвич находится на нулевом градусе географической долготы, поэтому RAMC для Тель-Авива нужно преобразовать. RAMC в Тель-Авиве = 122 45 (прямое восхождение Середины Неба).

RAMC для Гринвича рассчитывается следующим образом:

RAMC в Тель-Авиве	122 45	
Тель-Авив (34E46)	-34 46'	
RAMC в Гринвиче	87 59	* восточная долгота — минус; западная долгота — плюс

VE МН

RAMC в Гринвиче	87 59
Прямое восхождение Венеры	-228 07
(- = восток; + = запад)	-140 08
VE МН находится на долготе	140E08

VE IC

VE МН	-140 08
(всегда + 180 00)	+180 00
(- = восток; + = запад)	+ 39 52
VE IC находится на долготе	39W52

Разница восхождений для Венеры на 40N00

Венера (склонение = 14S34)

Разница восхождений	= arcsin (tg склон. x tg широты)
	= arcsin (tg -14 34 x tg 40)
	= -12.59440088
	= -12°36'

VE ASC

Наклонное восхождение	расчет наклонного восхождения для Венеры
	= Прямое восхождение - Разница восхождений
	= (228 07) - (-12 36)
	= 240 43

RAMC VE ASC

	= Наклонное восхождение - 90
	= 240 43 - 90
	= 150 43

Долгота VE ASC	
РАМС в Гринвиче	= 87 59
РАМС VE ASC	= -150 43
Разница	= -62 44
VE ASC на 40N00	= долгота 62E44
VE DSC	расчет наклонного нисхождения для Венеры
Наклонное нисхождение	= Прямое восхождение + Разница восхождений
	= (228 07) + (-12 36)
	= 215 31
РАМС VE ASC	= Наклонное восхождение + 90
	= 215 31 + 90
	= 305 31
Долгота VE DSC	
РАМС в Гринвиче	= 87 59
РАМС VE DSC	= -305 31
Разница	= -217 32'
Вычтите 360 00 для запада	= -360 00
Разница	= 142 28
VE DSC на 40N00	= долгота 142W28

* Если эта величина превышает 180 градусов, нужно сделать корректировку, чтобы получить западную долготу. Для этого нужно вычесть из полученной величины 360 00.

Теперь вы понимаете, почему лучше строить астрокартографическую карту на компьютере. Даже используя научный калькулятор, требуется много времени, чтобы рассчитать все линии и нанести их на карту мира.

В Приложении 3 рассказывается о трех астрологических программах, которые я рекомендую для построения астрокартографических карт. Если у вас нет компьютера, можно приобрести собственную астрокартографическую карту. Астрокартографическую карту можно заказать по следующим адресам:

Astro Numeric Service
P.O. Box 336
Ashland OR 97520 USA
Phone: 541-488-1347
Fax: 541-488-2058
E-mail: info@astronumerics.com

Equinox
The Astrology Shop
78 Neal Street
Covent Garden
London WC2H 9PA England
Phone: (0171) 497-1001
Fax: (0171) 497-0344
E-mail: equinox@equinox.uk.com

Ури Геллер
20 декабря 1946
32N04'00"
Тропический

Натальная карта
Тель-Авив
8:10:59 ST
Геоцентрический

Астро-карта
2:00:00 AM EET
34E46'00"

Солнце	на верхнем меридиане на	179E18	на надире на	23N25
	в зените на	23S25	никогда не заходит на	66S35
	на нижнем меридиане	0W42	никогда не восходит на	66N35
На 60S00	Солнце восходит на долг.	40E41	заходит на долг.	42W05
На 55S00	Солнце восходит на долг.	51E05	заходит на долг.	52W29
На 50S00	Солнце восходит на долг.	58E13	заходит на долг.	59W37
На 45S00	Солнце восходит на долг.	63E38	заходит на долг.	65W02
На 40S00	Солнце восходит на долг.	67E59	заходит на долг.	69W23
На 35S00	Солнце восходит на долг.	71E38	заходит на долг.	73W03
На 30S00	Солнце восходит на долг.	74E49	заходит на долг.	76W13
На 25S00	Солнце восходит на долг.	77E39	заходит на долг.	79W03
На 20S00	Солнце восходит на долг.	80E13	заходит на долг.	81W38
На 15S00	Солнце восходит на долг.	82E38	заходит на долг.	84W02
На 10S00	Солнце восходит на долг.	84E55	заходит на долг.	86W19
На 5S00	Солнце восходит на долг.	87E07	заходит на долг.	88W32

Ha 0N00	Солнце восходит на долг.	89E18	заходит на долг.	90W42
Ha 5N00	Солнце восходит на долг.	91E28	заходит на долг.	92W53
Ha 10N00	Солнце восходит на долг.	93E41	заходит на долг.	95W05
Ha 15N00	Солнце восходит на долг.	95E58	заходит на долг.	97W22
Ha 20N00	Солнце восходит на долг.	98E22	заходит на долг.	99W47
Ha 25N00	Солнце восходит на долг.	100E57	заходит на долг.	102W21
Ha 30N00	Солнце восходит на долг.	103E47	заходит на долг.	105W11
Ha 35N00	Солнце восходит на долг.	106E57	заходит на долг.	108W22
Ha 40N00	Солнце восходит на долг.	110E37	заходит на долг.	112W01
Ha 45N00	Солнце восходит на долг.	114E58	заходит на долг.	116W22
Ha 50N00	Солнце восходит на долг.	120E23	заходит на долг.	121W47
Ha 55N00	Солнце восходит на долг.	127E31	заходит на долг.	128W55
Ha 60N00	Солнце восходит на долг.	137E55	заходит на долг.	139W19
Ha 65N00	Солнце восходит на долг.	157E35	заходит на долг.	158W59
Луна	на верхнем меридиане на в зените на на нижнем меридиане	139E21 15S34 40W39	на надире на никогда не заходит на никогда не восходит на	15N34 74S26 74N26
Ha 60S00	Луна восходит на долг.	20E29	заходит на долг.	101W47
Ha 55S00	Луна восходит на долг.	25E53	заходит на долг.	107W12
Ha 50S00	Луна восходит на долг.	29E57	заходит на долг.	111W15
Ha 45S00	Луна восходит на долг.	33E10	заходит на долг.	114W28
Ha 40S00	Луна восходит на долг.	35E49	заходит на долг.	117W08
Ha 35S00	Луна восходит на долг.	38E06	заходит на долг.	119W24
Ha 30S00	Луна восходит на долг.	40E05	заходит на долг.	121W23
Ha 25S00	Луна восходит на долг.	41E53	заходит на долг.	123W11
Ha 20S00	Луна восходит на долг.	43E32	заходит на долг.	124W50
Ha 15S00	Луна восходит на долг.	45E04	заходит на долг.	126W22
Ha 10S00	Луна восходит на долг.	46E32	заходит на долг.	127W50
Ha 5S00	Луна восходит на долг.	47E57	заходит на долг.	129W15
Ha 0N00	Луна восходит на долг.	49E21	заходит на долг.	130W39
Ha 5N00	Луна восходит на долг.	50E45	заходит на долг.	132W03
Ha 10N00	Луна восходит на долг.	52E10	заходит на долг.	133W28
Ha 15N00	Луна восходит на долг.	53E38	заходит на долг.	134W56
Ha 20N00	Луна восходит на долг.	55E10	заходит на долг.	136W28
Ha 25N00	Луна восходит на долг.	56E49	заходит на долг.	138W07
Ha 30N00	Луна восходит на долг.	58E37	заходит на долг.	139W55
Ha 35N00	Луна восходит на долг.	60E36	заходит на долг.	141W54
Ha 40N00	Луна восходит на долг.	62E52	заходит на долг.	144W11
Ha 45N00	Луна восходит на долг.	65E32	заходит на долг.	146W50
Ha 50N00	Луна восходит на долг.	68E45	заходит на долг.	150W03
Ha 55N00	Луна восходит на долг.	72E48	заходит на долг.	154W07
Ha 60N00	Луна восходит на долг.	78E13	заходит на долг.	159W31
Ha 65N00	Луна восходит на долг.	86E03	заходит на долг.	167W22
Ha 70N00	Луна восходит на долг.	99E20	заходит на долг.	179E22
Меркурий	на верхнем меридиане на в зените на на нижнем меридиане	159E45 20S48 20W15	на надире на никогда не заходит на никогда не восходит на	20N48 69S12 69N12
Ha 60S00	Меркурий восходит на долг.	28E36	заходит на долг.	69W05
Ha 55S00	Меркурий восходит на долг.	36E53	заходит на долг.	77W23
Ha 50S00	Меркурий восходит на долг.	42E50	заходит на долг.	83W19
Ha 45S00	Меркурий восходит на долг.	47E25	заходит на долг.	87W55
Ha 40S00	Меркурий восходит на долг.	51E10	заходит на долг.	91W39
Ha 35S00	Меркурий восходит на долг.	54E19	заходит на долг.	94W49
Ha 30S00	Меркурий восходит на долг.	57E05	заходит на долг.	97W35
Ha 25S00	Меркурий восходит на долг.	59E33	заходит на долг.	100W03
Ha 20S00	Меркурий восходит на долг.	61E48	заходит на долг.	102W18

Ha 15S00	Меркурий восходит на долг.	63E54	заходит на долг.	104W24
Ha 10S00	Меркурий восходит на долг.	65E55	заходит на долг.	106W24
Ha 5S00	Меркурий восходит на долг.	67E51	заходит на долг.	108W21
Ha 0N00	Меркурий восходит на долг.	69E45	заходит на долг.	110W15
Ha 5N00	Меркурий восходит на долг.	71E39	заходит на долг.	112W09
Ha 10N00	Меркурий восходит на долг.	73E36	заходит на долг.	114W05
Ha 15N00	Меркурий восходит на долг.	75E36	заходит на долг.	116W06
Ha 20N00	Меркурий восходит на долг.	77E42	заходит на долг.	118W12
Ha 25N00	Меркурий восходит на долг.	79E57	заходит на долг.	120W27
Ha 30N00	Меркурий восходит на долг.	82E25	заходит на долг.	122W55
Ha 35N00	Меркурий восходит на долг.	85E11	заходит на долг.	125W41
Ha 40N00	Меркурий восходит на долг.	88E21	заходит на долг.	128W50
Ha 45N00	Меркурий восходит на долг.	92E05	заходит на долг.	132W35
Ha 50N00	Меркурий восходит на долг.	96E41	заходит на долг.	137W10
Ha 55N00	Меркурий восходит на долг.	102E37	заходит на долг.	143W07
Ha 60N00	Меркурий восходит на долг.	110E55	заходит на долг.	151W24
Ha 65N00	Меркурий восходит на долг.	124E20	заходит на долг.	164W49
Венера				
	на верхнем меридиане на	140E08	на надире на	14N34
	в зените на	14S34	никогда не заходит на	75S26
	на нижнем меридиане	39W52	никогда не восходит на	75N26
Ha 60S00	Венера восходит на долг.	23E22	заходит на долг.	103W06
Ha 55S00	Венера восходит на долг.	28E20	заходит на долг.	108W04
Ha 50S00	Венера восходит на долг.	32E05	заходит на долг.	111W49
Ha 45S00	Венера восходит на долг.	35E04	заходит на долг.	114W48
Ha 40S00	Венера восходит на долг.	37E32	заходит на долг.	117W16
Ha 35S00	Венера восходит на долг.	39E39	заходит на долг.	119W23
Ha 30S00	Венера восходит на долг.	41E30	заходит на долг.	121W14
Ha 25S00	Венера восходит на долг.	43E10	заходит на долг.	122W54
Ha 20S00	Венера восходит на долг.	44E42	заходит на долг.	124W26
Ha 15S00	Венера восходит на долг.	46E08	заходит на долг.	125W52
Ha 10S00	Венера восходит на долг.	47E30	заходит на долг.	127W15
Ha 5S00	Венера восходит на долг.	48E50	заходит на долг.	128W34
Ha 0N00	Венера восходит на долг.	50E08	заходит на долг.	129W52
Ha 5N00	Венера восходит на долг.	51E26	заходит на долг.	131W10
Ha 10N00	Венера восходит на долг.	52E45	заходит на долг.	132W30
Ha 15N00	Венера восходит на долг.	54E08	заходит на долг.	133W52
Ha 20N00	Венера восходит на долг.	55E34	заходит на долг.	135W18
Ha 25N00	Венера восходит на долг.	57E06	заходит на долг.	136W50
Ha 30N00	Венера восходит на долг.	58E46	заходит на долг.	138W30
Ha 35N00	Венера восходит на долг.	60E37	заходит на долг.	140W21
Ha 40N00	Венера восходит на долг.	62E44	заходит на долг.	142W28
Ha 45N00	Венера восходит на долг.	65E12	заходит на долг.	144W56
Ha 50N00	Венера восходит на долг.	68E11	заходит на долг.	147W55
Ha 55N00	Венера восходит на долг.	71E56	заходит на долг.	151W40
Ha 60N00	Венера восходит на долг.	76E54	заходит на долг.	156W38
Ha 65N00	Венера восходит на долг.	84E01	заходит на долг.	163W45
Ha 70N00	Венера восходит на долг.	95E43	заходит на долг.	175W27
Марс				
	на верхнем меридиане на	175W51	на надире на	24N13
	в зените на	24S13	никогда не заходит на	65S47
	на нижнем меридиане	4E09	никогда не восходит на	65N47
Ha 60S00	Марс восходит на долг.	42E59	заходит на долг.	34W41
Ha 55S00	Марс восходит на долг.	54E11	заходит на долг.	45W53
Ha 50S00	Марс восходит на долг.	61E44	заходит на долг.	53W26
Ha 45S00	Марс восходит на долг.	67E25	заходит на долг.	59W07
Ha 40S00	Марс восходит на долг.	71E59	заходит на долг.	63W41
Ha 35S00	Марс восходит на долг.	75E48	заходит на долг.	67W30

Ha 30S00	Марс восходит на долг.	79E06	заходит на долг.	70W48
Ha 25S00	Марс восходит на долг.	82E03	заходит на долг.	73W45
Ha 20S00	Марс восходит на долг.	84E44	заходит на долг.	76W26
Ha 15S00	Марс восходит на долг.	87E14	заходит на долг.	78W56
Ha 10S00	Марс восходит на долг.	89E36	заходит на долг.	81W18
Ha 5S00	Марс восходит на долг.	91E54	заходит на долг.	83W36
Ha 0N00	Марс восходит на долг.	94E09	заходит на долг.	85W51
Ha 5N00	Марс восходит на долг.	96E24	заходит на долг.	88W06
Ha 10N00	Марс восходит на долг.	98E42	заходит на долг.	90W24
Ha 15N00	Марс восходит на долг.	101E04	заходит на долг.	92W46
Ha 20N00	Марс восходит на долг.	103E34	заходит на долг.	95W16
Ha 25N00	Марс восходит на долг.	106E15	заходит на долг.	97W57
Ha 30N00	Марс восходит на долг.	109E12	заходит на долг.	100W54
Ha 35N00	Марс восходит на долг.	112E30	заходит на долг.	104W12
Ha 40N00	Марс восходит на долг.	116E19	заходит на долг.	108W01
Ha 45N00	Марс восходит на долг.	120E53	заходит на долг.	112W35
Ha 50N00	Марс восходит на долг.	126E34	заходит на долг.	118W16
Ha 55N00	Марс восходит на долг.	134E07	заходит на долг.	125W49
Ha 60N00	Марс восходит на долг.	145E19	заходит на долг.	137W01
Ha 65N00	Марс восходит на долг.	168E50	заходит на долг.	160W32
Юпитер	на верхнем меридиане на	138E00	на надире на	16N18
	в зените на	16S18	никогда не заходит на	73S42
	на нижнем меридиане	42W00	никогда не восходит на	73N42
Ha 60S00	Юпитер восходит на долг.	17E34	заходит на долг.	101W35
Ha 55S00	Юпитер восходит на долг.	23E19	заходит на долг.	107W20
Ha 50S00	Юпитер восходит на долг.	27E36	заходит на долг.	111W37
Ha 45S00	Юпитер восходит на долг.	31E00	заходит на долг.	115W00
Ha 40S00	Юпитер восходит на долг.	33E48	заходит на долг.	117W48
Ha 35S00	Юпитер восходит на долг.	36E11	заходит на долг.	120W12
Ha 30S00	Юпитер восходит на долг.	38E17	заходит на долг.	122W17
Ha 25S00	Юпитер восходит на долг.	40E10	заходит на долг.	124W10
Ha 20S00	Юпитер восходит на долг.	41E53	заходит на долг.	125W54
Ha 15S00	Юпитер восходит на долг.	43E30	заходит на долг.	127W31
Ha 10S00	Юпитер восходит на долг.	45E02	заходит на долг.	129W03
Ha 5S00	Юпитер восходит на долг.	46E32	заходит на долг.	130W32
Ha 0N00	Юпитер восходит на долг.	48E00	заходит на долг.	132W00
Ha 5N00	Юпитер восходит на долг.	49E28	заходит на долг.	133W28
Ha 10N00	Юпитер восходит на долг.	50E57	заходит на долг.	134W58
Ha 15N00	Юпитер восходит на долг.	52E29	заходит на долг.	136W30
Ha 20N00	Юпитер восходит на долг.	54E06	заходит на долг.	138W07
Ha 25N00	Юпитер восходит на долг.	55E50	заходит на долг.	139W50
Ha 30N00	Юпитер восходит на долг.	57E43	заходит на долг.	141W43
Ha 35N00	Юпитер восходит на долг.	59E48	заходит на долг.	143W49
Ha 40N00	Юпитер восходит на долг.	62E12	заходит на долг.	146W12
Ha 45N00	Юпитер восходит на долг.	65E00	заходит на долг.	149W00
Ha 50N00	Юпитер восходит на долг.	68E23	заходит на долг.	152W24
Ha 55N00	Юпитер восходит на долг.	72E40	заходит на долг.	156W41
Ha 60N00	Юпитер восходит на долг.	78E25	заходит на долг.	162W26
Ha 65N00	Юпитер восходит на долг.	86E49	заходит на долг.	170W50
Ha 70N00	Юпитер восходит на долг.	101E26	заходит на долг.	174E33
Сатурн	на верхнем меридиане на	42E41	на надире на	18S45
	в зените на	18N45	никогда не заходит на	71N15
	на нижнем меридиане	137W19	никогда не восходит на	71S15
Ha 60S00	Сатурн восходит на долг.	11W19	заходит на долг.	96E41
Ha 55S00	Сатурн восходит на долг.	18W20	заходит на долг.	103E42
Ha 50S00	Сатурн восходит на долг.	23W28	заходит на долг.	108E50

Ha 45S00	Сатурн восходит на долг.	27W29	заходит на долг.	112E51
Ha 40S00	Сатурн восходит на долг.	30W46	заходит на долг.	116E08
Ha 35S00	Сатурн восходит на долг.	33W34	заходит на долг.	118E56
Ha 30S00	Сатурн восходит на долг.	36W01	заходит на долг.	121E23
Ha 25S00	Сатурн восходит на долг.	38W13	заходит на долг.	123E35
Ha 20S00	Сатурн восходит на долг.	40W13	заходит на долг.	125E35
Ha 15S00	Сатурн восходит на долг.	42W06	заходит на долг.	127E28
Ha 10S00	Сатурн восходит на долг.	43W53	заходит на долг.	129E15
Ha 5S00	Сатурн восходит на долг.	45W37	заходит на долг.	130E59
Ha 0N00	Сатурн восходит на долг.	47W19	заходит на долг.	132E41
Ha 5N00	Сатурн восходит на долг.	49W01	заходит на долг.	134E23
Ha 10N00	Сатурн восходит на долг.	50W45	заходит на долг.	136E07
Ha 15N00	Сатурн восходит на долг.	52W32	заходит на долг.	137E54
Ha 20N00	Сатурн восходит на долг.	54W25	заходит на долг.	139E47
Ha 25N00	Сатурн восходит на долг.	56W25	заходит на долг.	141E47
Ha 30N00	Сатурн восходит на долг.	58W37	заходит на долг.	143E59
Ha 35N00	Сатурн восходит на долг.	61W04	заходит на долг.	146E26
Ha 40N00	Сатурн восходит на долг.	63W52	заходит на долг.	149E14
Ha 45N00	Сатурн восходит на долг.	67W09	заходит на долг.	152E31
Ha 50N00	Сатурн восходит на долг.	71W10	заходит на долг.	156E32
Ha 55N00	Сатурн восходит на долг.	76W18	заходит на долг.	161E40
Ha 60N00	Сатурн восходит на долг.	83W19	заходит на долг.	168E41
Ha 65N00	Сатурн восходит на долг.	94W01	заходит на долг.	179E23
Ha 70N00	Сатурн восходит на долг.	116W07	заходит на долг.	158W30
Уран	на верхнем меридиане на	9W28	на надире на	23S07
	в зените на	23N07	никогда не заходит на	66N53
	на нижнем меридиане	170E32	никогда не восходит на	66S53
Ha 60S00	Уран восходит на долг.	51W49	заходит на долг.	32E53
Ha 55S00	Уран восходит на долг.	61W55	заходит на долг.	42E59
Ha 50S00	Уран восходит на долг.	68W54	заходит на долг.	49E58
Ha 45S00	Уран восходит на долг.	74W12	заходит на долг.	55E16
Ha 40S00	Уран восходит на долг.	78W29	заходит на долг.	59E33
Ha 35S00	Уран восходит на долг.	82W05	заходит на долг.	63E09
Ha 30S00	Уран восходит на долг.	85W12	заходит на долг.	66E16
Ha 25S00	Уран восходит на долг.	87W59	заходит на долг.	69E03
Ha 20S00	Уран восходит на долг.	90W32	заходит на долг.	71E36
Ha 15S00	Уран восходит на долг.	92W54	заходит на долг.	73E58
Ha 10S00	Уран восходит на долг.	95W09	заходит на долг.	76E13
Ha 5S00	Уран восходит на долг.	97W20	заходит на долг.	78E24
Ha 0N00	Уран восходит на долг.	99W28	заходит на долг.	80E32
Ha 5N00	Уран восходит на долг.	101W36	заходит на долг.	82E40
Ha 10N00	Уран восходит на долг.	103W47	заходит на долг.	84E51
Ha 15N00	Уран восходит на долг.	106W02	заходит на долг.	87E06
Ha 20N00	Уран восходит на долг.	108W24	заходит на долг.	89E28
Ha 25N00	Уран восходит на долг.	110W57	заходит на долг.	92E01
Ha 30N00	Уран восходит на долг.	113W44	заходит на долг.	94E48
Ha 35N00	Уран восходит на долг.	116W51	заходит на долг.	97E55
Ha 40N00	Уран восходит на долг.	120W27	заходит на долг.	101E31
Ha 45N00	Уран восходит на долг.	124W44	заходит на долг.	105E48
Ha 50N00	Уран восходит на долг.	130W02	заходит на долг.	111E06
Ha 55N00	Уран восходит на долг.	137W01	заходит на долг.	118E05
Ha 60N00	Уран восходит на долг.	147W07	заходит на долг.	128E11
Ha 65N00	Уран восходит на долг.	165W41	заходит на долг.	146E45
Нептун	на верхнем меридиане на	102E24	на надире на	2N51
	в зените на	2S51	никогда не заходит на	87S09
	на нижнем меридиане	77W36	никогда не восходит на	87N09

На 60S00	Нептун восходит на долг.	7E27	заходит на долг.	162W39
На 55S00	Нептун восходит на долг.	8E19	заходит на долг.	163W31
На 50S00	Нептун восходит на долг.	8E59	заходит на долг.	164W12
На 45S00	Нептун восходит на долг.	9E32	заходит на долг.	164W45
На 40S00	Нептун восходит на долг.	10E00	заходит на долг.	165W12
На 35S00	Нептун восходит на долг.	10E24	заходит на долг.	165W36
На 30S00	Нептун восходит на долг.	10E45	заходит на долг.	165W57
На 25S00	Нептун восходит на долг.	11E04	заходит на долг.	166W16
На 20S00	Нептун восходит на долг.	11E21	заходит на долг.	166W34
На 15S00	Нептун восходит на долг.	11E38	заходит на долг.	166W50
На 10S00	Нептун восходит на долг.	11E54	заходит на долг.	167W06
На 5S00	Нептун восходит на долг.	12E09	заходит на долг.	167W21
На 0N00	Нептун восходит на долг.	12E24	заходит на долг.	167W36
На 5N00	Нептун восходит на долг.	12E39	заходит на долг.	167W51
На 10N00	Нептун восходит на долг.	12E54	заходит на долг.	168W06
На 15N00	Нептун восходит на долг.	13E10	заходит на долг.	168W22
На 20N00	Нептун восходит на долг.	13E26	заходит на долг.	168W39
На 25N00	Нептун восходит на долг.	13E44	заходит на долг.	168W56
На 30N00	Нептун восходит на долг.	14E03	заходит на долг.	169W15
На 35N00	Нептун восходит на долг.	14E24	заходит на долг.	169W36
На 40N00	Нептун восходит на долг.	14E48	заходит на долг.	170W00
На 45N00	Нептун восходит на долг.	15E15	заходит на долг.	170W28
На 50N00	Нептун восходит на долг.	15E48	заходит на долг.	171W01
На 55N00	Нептун восходит на долг.	16E29	заходит на долг.	171W41
На 60N00	Нептун восходит на долг.	17E21	заходит на долг.	172W33
На 65N00	Нептун восходит на долг.	18E32	заходит на долг.	173W44
На 70N00	Нептун восходит на долг.	20E16	заходит на долг.	175W29
Плутон	на верхнем меридиане на	49E42	на надире на	23S26
	в зените на	23N26	никогда не заходит на	66N34
	на нижнем меридиане	130W18	никогда не восходит на	66S34
На 60S00	Плутон восходит на долг.	8E20	заходит на долг.	91E03
На 55S00	Плутон восходит на долг.	2W04	заходит на долг.	101E28
На 50S00	Плутон восходит на долг.	9W12	заходит на долг.	108E36
На 45S00	Плутон восходит на долг.	14W37	заходит на долг.	114E01
На 40S00	Плутон восходит на долг.	18W59	заходит на долг.	118E22
На 35S00	Плутон восходит на долг.	22W38	заходит на долг.	122E02
На 30S00	Плутон восходит на долг.	25W49	заходит на долг.	125E13
На 25S00	Плутон восходит на долг.	28W39	заходит на долг.	128E02
На 20S00	Плутон восходит на долг.	31W14	заходит на долг.	130E37
На 15S00	Плутон восходит на долг.	33W38	заходит на долг.	133E02
На 10S00	Плутон восходит на долг.	35W55	заходит на долг.	135E19
На 5S00	Плутон восходит на долг.	38W08	заходит на долг.	137E32
На 0N00	Плутон восходит на долг.	40W18	заходит на долг.	139E42
На 5N00	Плутон восходит на долг.	42W28	заходит на долг.	141E52
На 10N00	Плутон восходит на долг.	44W41	заходит на долг.	144E05
На 15N00	Плутон восходит на долг.	46W58	заходит на долг.	146E22
На 20N00	Плутон восходит на долг.	49W23	заходит на долг.	148E46
На 25N00	Плутон восходит на долг.	51W58	заходит на долг.	151E21
На 30N00	Плутон восходит на долг.	54W47	заходит на долг.	154E11
На 35N00	Плутон восходит на долг.	57W58	заходит на долг.	157E22
На 40N00	Плутон восходит на долг.	61W38	заходит на долг.	161E01
На 45N00	Плутон восходит на долг.	65W59	заходит на долг.	165E23
На 50N00	Плутон восходит на долг.	71W24	заходит на долг.	170E48
На 55N00	Плутон восходит на долг.	78W32	заходит на долг.	177E56
На 60N00	Плутон восходит на долг.	88W57	заходит на долг.	171W40
На 65N00	Плутон восходит на долг.	108W38	заходит на долг.	151W58

2. Как вычислять параны

В главе 2 объяснялось, как использовать распечатку параны для выяснения, какие планеты находятся в точном соединении с углами в натальной карте. Распечатку параны можно получить с помощью астрологической компьютерной программы NOVA. Если у вас нет этой программы, можно вычислить параны с помощью научного калькулятора.

Формула расчета приведена в книге «*Essays in Astrology*», но ее нелегко понять, поэтому я постараюсь разъяснить расчеты. Для объяснения того, как рассчитываются параны, будет использована натальная карта Ури Геллера. Когда вы поймете формулу, вам будет легко выполнять расчеты.

Для расчетов, связанных с ASC и DSC требуется научный калькулятор. Все, что вам нужно, — это прямое восхождение и склонение планеты.

MH	= прямое восхождение планеты
IC	= прямое восхождение планеты (°) + или - 180° * если прямое восхождение < 180, то + 180 * если прямое восхождение > 180, то - 180
ASC	= наклонное восхождение - 90
DSC	= наклонное нисхождение + 90

Мы будем использовать Солнце Ури Геллера, чтобы объяснить вычисление RAMC для MH, IC, ASC и DSC.

MH Прямое восхождение Солнца = 267 17

Поскольку никаких других расчетов не требуется, это записывается в соответствующую графу распечатки Параны.

IC Прямое восхождение Солнца = 267 17
Так как прямое восхождение > 180, нужно вычесть 180
267 17 - 180 00 = 87 17

Теперь вам нужно вычислить разницу восхождений для Солнца. Это единственный раз, когда для расчетов действительно нужен научный калькулятор.

Разница восхождений	= arcsin (tg склонения x tg широты)
Для Солнца Ури Геллера расчеты будут таковы:	
Разница восхождений	= arcsin (tg склонения x tg широты) = arcsin (tg - 23 25 x tg 32 04) = -15.74295666
ASC	расчет наклонного восхождения
Наклонное восхождение	= прямое восхождение - разница восхождений = (267 17) - (-15.74295666)* = 283 01
ASC	= наклонное восхождение - 90 = 283 01 - 90 = 193 01
DSC	расчет наклонного нисхождения
Наклонное нисхождение	= прямое восхождение + разница восхождений = (267 17) + (-15.74295666)* = 251 32
DSC	= наклонное нисхождение + 90 = 251 32 + 90 = 341 32

* -15.74295666 нужно перевести в градусы и минуты во время расчетов.

Из этих расчетов RAMC для Солнца таковы:

MH	267 17	ASC	193 01
IC	87 17	DSC	342 32

Такие же положения дает компьютерная программа NOVA для Ури Геллера. Этот процесс повторяет для других планет, чтобы заполнить распечатку параны.

Хотя на бумаге расчеты кажутся сложными, они легко выполняются с помощью научного калькулятора.

Ури Геллер
20 декабря 1946
32N04'00"
Тропический

Натальная карта
Тель-Авив
8:10:59 ST

Параны
2:00:00 AM EET
34E46'00"
Геоцентрический

Пл.	Восход				Верхний				Заход				Нижний			
	d	m	h	m s	d	m	h	m s	d	m	h	m s	d	m	h	m s
☉	193	01	12:52:06		267	17	17:49:06		341	32	22:46:07		87	17	5:49:06	
☽	147	23	9:49:32		227	20	15:09:19		307	16	20:29:05		47	20	3:09:19	
☿	171	30	11:26:01		247	44	16:30:55		323	58	21:35:50		67	44	4:30:55	
♀	147	29	9:49:56		228	07	15:12:26		308	44	20:34:57		48	07	3:12:26	
♂	198	30	13:13:58		272	08	18:08:31		345	46	23:03:03		92	08	6:08:31	
♂	146	32	9:46:07		225	58	15:03:54		305	25	20:21:41		45	58	3:03:54	
♂	28	23	1:53:33		130	40	8:42:39		232	56	15:31:45		310	40	20:42:39	
♂	333	00	22:12:01		78	31	5:14:03		184	01	12:16:04		258	31	17:14:03	
♂	102	10	6:48:40		190	23	12:41:30		278	35	18:34:20		10	23	0:41:30	
♀	31	55	2:07:42		137	41	9:10:43		243	26	16:13:43		317	41	21:10:43	
♂	324	29	21:37:56		69	12	4:36:48		173	55	11:35:39		249	12	16:36:48	
As	122	45	8:10:59		205	55	13:43:42		289	06	19:16:24		25	55	1:43:42	
MC	19	32	1:18:08		122	45	8:10:59		225	57	15:03:49		302	45	20:10:59	
Vx	329	26	21:57:43		74	37	4:58:28		179	48	11:59:13		254	37	16:58:28	
EP	131	12	8:44:47		212	45	14:10:59		294	18	19:37:11		32	45	2:10:59	
☉	77	53	5:11:32		170	28	11:21:51		263	03	17:32:10		350	28	23:21:51	

♂	нижний	10	23	♂	восход	102	10	♂	восход	198	30	♂	заход	278	35
MC	восход	19	32	MC	верхний	122	45\	As	верхний	205	55	As	заход	289	06
As	нижний	25	55	As	восход	122	45/	EP	верхний	212	45	EP	заход	294	18
♂	восход	28	23	♂	верхний	130	40\	MC	заход	225	57\	MC	нижний	302	45
♀	восход	31	55\	EP	восход	131	12/	♂	верхний	225	58/	♂	заход	305	25
EP	нижний	32	45/	♀	верхний	137	41	☽	верхний	227	20\	☽	заход	307	16
♂	нижний	45	58	♂	восход	146	32\	♀	верхний	228	07/	♀	заход	308	44
☽	нижний	47	20\	☽	восход	147	23\	♂	заход	232	56	♂	нижний	310	40
♀	нижний	48	07/	♀	восход	147	29/	♀	заход	243	26	♀	нижний	317	41
☿	нижний	67	44	☉	верхний	170	28	☿	верхний	247	44	☿	заход	323	58\
♂	верхний	69	12	☿	восход	171	30	♂	нижний	249	12	♂	восход	324	29/
Vx	верхний	74	37	♂	заход	173	55	Vx	нижний	254	37	Vx	восход	329	26
☉	восход	77	53\	Vx	заход	179	48	♂	нижний	258	31	♂	восход	333	00
♂	верхний	78	31/	♂	заход	184	01	☉	заход	263	03	☉	заход	341	32
☉	нижний	87	17	♂	верхний	190	23	☉	верхний	267	17	♂	заход	345	46
♂	нижний	92	08	☉	восход	193	01	♂	верхний	272	08	☉	нижний	350	28

3. Компьютерное обеспечение для Астрокартографии

Я много лет использую для Астрокартографии компьютерную программу *Astro*Maps Hi-Res* от Matrix. В сущности, это единственная компьютерная программа, имеющая разрешение Джима Льюиса на использование торговой марки Астрокартографии.

С помощью этой программы можно также изучать циклокартографические планетарные линии в различных местах. Этого можно достичь, только вычисляя сначала прогрессии, а потом транзиты. Невозможно скомбинировать прогрессии и транзиты на одной карте.

Более подробную информацию об *Astro*Maps Hi-Res* можно получить по следующим адресам:

Matrix Software
407 N. State Street
Big Rapids MI 49307 U.S.A.
Phone: 616-796-2483
Fax: 616-796-3060

Martin Davis
Library Wing
Abbey St. Bathans House
Abbey St. Bathans
Nr. Duns
Berwickshire TD11 3TX
United Kingdom
Phone: (01361) 840-340
Fax: (01361) 840-284
E-mail: martin@astral.demon.co.uk

В течение многих лет я не рассматривал другие компьютерные программы по Астрокартографии, потому что только у Matrix имелось разрешение на включение ее в свою компьютерную программу *Astro*Maps Hi-Res*. Но нельзя уйти от того факта, что Астрокартография начинает использоваться во всем большем числе компьютерных программ. Даже когда торговая марка Астрокартографии не используется, эта техника может включаться под другим названием.

Астрологическое компьютерное обеспечение по Астрокартографии быстро развивалось. Matrix разработала программу по Астрокартографии *Win*Star* для Windows. По-моему мнению, DOS программа *Astro*Maps Hi-Res* работает гораздо лучше. Хотя в *Win*Star* и *Astro*Maps Hi-Res* есть карты разных стран и континентов, на карте мира можно изучать только Канарские острова. Это затрудняет работу, когда вы хотите изучить различные техники, чтобы найти временные влияния.

SolarMaps — это впечатляющая программа по Астрокартографии, позволяющая получить крупный план любой части карты мира, чтобы рассмотреть планетарные линии. Нужно просто наложить рамку на желаемую область, и вы автоматически получите крупный план.

В программе *SolarMaps* также есть опция, позволяющая включать в астрокартографическую карту Хирон, лунные узлы и астероиды, что очень полезно для исследовательских целей. В отличие от программ от Matrix, на астрокартографической карте, полученной с помощью *SolarMaps*, ASC и DSC линии легко распознаваемы.

Хотя в *SolarMaps* есть опция Циклокартографии, это не комбинация прогрессий и транзитов, которая рисуется на пленке. Как и в программах от Matrix, это либо прогрессии, либо транзиты, но не их комбинация.

Более подробную информацию об программе *SolarMaps* можно получить по следующим адресам:

Astrolabe
Box 1750
Brewster MA 02631 U.S.A.
Phone: 508-896-5081
Fax: 508-896-5189
E-mail: astrolabe@alabe.com

Roy Gillett Associates
32 Glynswood
Camberley
Surrey GU15 1HU, United Kingdom
Phone and fax: (01276) 683898
E-mail: roy.gillett@dial.pipex.com.uk.com

Esoteric Technologies Pty Ltd
P.O. Box 578
Magill
SA 5072
Australia
Phone and fax: (08) 8331 3057
E-mail: solarfire@dove.mtx.net.au

9П6(03)

Перевод с английского

О. Матвеевой

Под редакцией

О. Матвеевой

Макет

С. Матвеева

Дэвид Медоуз

Что - Где - Когда в мире с Астрокартографией: Пер. с англ. О. Матвеевой. — М.: ВШКА, 2000. — 300 с.: ил.

ISBN 5-900504-65-2

Книга Дэвида Медоуза, вышедшая в 1998 году, является наиболее полным изданием по новому направлению в астрологии — Астрокартографии. В ней объясняется, что такое Астрокартография, как строится астрокартографическая карта и как она связана с натальным гороскопом, приводятся примеры интерпретации астрокартографических карт, показывающих, *где* в мире будут проявляться планетарные энергии. Если человек планирует переезд, то недостаточно просто рассмотреть его астрокартографическую карту. Нужно знать, *когда* лучше всего переехать, а основная техника для ответа на этот вопрос — использование Циклокартографии. В книге рассмотрены астрокартографические дирекции солнечной дуги и астрокартографические карты солнечного возвращения. Автор подробно показывает, как работает Астрокартография в мунданной астрологии и как можно использовать Астрокартографию для ректификации времени рождения.

Книга будет полезна как для студентов, так и для тех, кто обладает достаточным астрологическим опытом.

Where in the World with Astro*Carto*Graphy

First published in 1998 by American Federation of Astrologers, Inc.

PO Box 22040 6535 S. Rural Road Tempe, AZ 85285-2040

ISBN 0-86690-486-7 (англ.)

ISBN 5-900504-65-2 (русск.)

© David Meadows, 1998

© О. Матвеева, перевод, 2000

© С. Матвеев, оформление, 2000

© М. Заболотникова, обложка, 2000

© ВШКА, 2000